

# РЕД ВОЖЊЕ

## 9.3

**ЗА ПРУГЕ И ДЕОНИЦЕ ПРУГА:**

**ЦРВЕНИ КРСТ – НИШ – ПРЕШЕВО – ТАБАНОВЦИ (ЖРСМИ)  
ЦРВЕНИ КРСТ – НИШ РАНЖИРНА – РАСПУТНИЦА МОСТ – МЕЂУРОВО  
ДОЉЕВАЦ – КУРШУМЛИЈА – МЕРДАРЕ  
РАСПУТНИЦА 1 – РАСПУТНИЦА КАСТРАТ**

**Зауставни пут на свим пругама је 700 m  
Возно особље се не обавештава о променама у саобраћају возова и о  
променама укрштавања изузев пруге Доњевац – Куршумлија – Мердаре**

**Важи од 15.12.2024. до 13.12.2025.**

**Само за службену употребу**

**Београд, 2024.**

---

За ово издање задужен је Сектор за приступ железничкој инфраструктури и Сектор за ИТ  
„Инфраструктура железнице Србије“ а.д.

---

Уређивање Књижице реда вожње  
Сектор за приступ железничкој инфраструктури

Припрема за штампу  
Сектор за приступ железничкој инфраструктури  
Сектор за ИТ

Тираж: 510 примерака












## САДРЖАЈ

## Страна

Измене, допуне и исправке реда вожње .....	4
Тумачење ознака и објашњења .....	5
Преглед табела књижице реда вожње .....	9
Преглед службених места, удаљености и највећих допуштених брзина .....	11
Преглед ограничених брзина .....	13
Преглед службених места и возова које скретничар не дочекује код улазне скретнице .....	14
Преглед затвора колосека за редовно одржавање .....	14
Преглед службених места са ограниченим радним временом .....	16
Преглед деоница за одржавање пруга .....	20
Преглед деоница за одржавање КМ постројења .....	20
Преглед деоница за одржавање СС постројења .....	21
Преглед деоница за одржавање ТТ постројења .....	21
Списак пруга .....	22
Ред вожње возова 9.3 .....	23
Регистар возова по странама 9.3 .....	173
Регистар возова по странама за измене реда вожње .....	187










### ТУМАЧЕЊЕ ОЗНАКА И ОБЈАШЊЕЊА

1.  = Редом вожње предвиђена вожња у скретање (колона 6<sup>1)</sup> испред одговарајућег времена доласка или поласка у зависности да ли је вожња у скретање при уласку или изласку).
2.  = Улазак воза на слепи (крњи) колосек ограниченом брзином од 30 km/h (колона 6<sup>1)</sup> испред времена доласка).
3.  = Улазак моторног воза ограниченом брзином од 10 km/h на колосек који је заузет оваквим возовима у станицама у којима главни колосеци нису подељени прописаним сигнаlima на ограничене одсеке пута вожње (колона 6<sup>1)</sup> испред времена доласка).
4.  = Улазак теретног воза са 30 km/h на колосек на којем возу није обезбеђен пут претрчавања на излазној страни због маневрисања (колона 6<sup>1)</sup> испред времена доласка).
5.  = Службено место за односни воз није поседнуто. Главни сигнали изузетно не важе за односни воз када кроз њега пролази у време прописаног прекида службе. Воз пролази кроз службено место брзином од 50 km/h уколико није прописана нижа ограничена брзина (колона 6<sup>1)</sup> испред времена доласка). Ова ознака се не уписује код службених места на ТК прузи.
6.  = Службено место за односни воз није поседнуто само одређеног дана, а главни сигнали изузетно не важе за односни воз. Воз пролази кроз службено место брзином од 50 km/h уколико није прописана нижа ограничена брзина (колона 6<sup>1)</sup> испред времена доласка/поласка). Звездица (\*) десно изнад црног кључа означава да службено место за односни воз није поседнуто у дане државних и верских празника који се обележавају нерадно.
7.  = Црни квадрат са стрелицом означава гурани воз (колона 6<sup>1)</sup> испред времена поласка).
8.  = Цртица означава редом вожње непредвиђену или технички неостварљиву вожњу преко распутнице или скретничког подручја (колона 2<sup>1)</sup> или 3<sup>1)</sup>).
9.  = Стрелице према горе означавају вожњу по неправилном колосеку на двоколосечној прузи (колона 6<sup>1)</sup> испред времена поласка).
10.  = Вертикалном линијом повезане хоризонталне цртице означавају пругу или део пруге на којој се саобраћај узастопних возова одвија у станичном или одјавном размаку (колона 7<sup>2)</sup> и на графикону).
11.  = Вертикална линија у виду повезаних косих крстића означава пругу или део пруге с међустаничном зависношћу (колона 7<sup>2)</sup> и на графикону).

<sup>1)</sup> Преглед реда вожње возова

<sup>2)</sup> Преглед службених места, удаљености и највећих допуштених брзина

- |     |   |  |
|-----|---|--|
| 12. |  | = Вертикална линија у виду повезаних кружића, означава пругу или део пруге опремљен АПБ-ом (колона 7 <sup>2)</sup> и на графикону).  |
| 13. |  | = Вертикална линија у виду повезаних тачака, означава пругу или део пруге опремљен телекомандом са АПБ-ом (колона 7 <sup>2)</sup> и на графикону).                                     |
| 14. |  | = Вертикална линија у виду повезаних тачака са косим крстићем, означава пругу или део пруге опремљен телекомандом са међустаничном зависношћу (колона 7 <sup>2)</sup> и на графикону). |
| 15. |  | = Вертикална линија у виду повезаних квадрата означава пругу или део АПБ пруге са обостраним саобраћајем (колона 7 <sup>2)</sup> и на графикону).                                      |
| 16. |  | = Вертикална линија у виду повезаних црних квадрата означава пругу или део ТК пруге са обостраним саобраћајем (колона 7 <sup>2)</sup> и на графикону).                                 |
| 17. |  | = Тестераста линија означава електрифицирану пругу (на графикону).   |
| 18. |  | = Две усправне паралелне линије означавају двоколосечну пругу (на графикону).  |
| 19. | X   | = Бављење воза за превоз путника само из саобраћајних разлога (колона 6 <sup>1)</sup> испред времена доласка и на графикону).  |
| 20. | Y   | = Бављење воза за потребе путника и из саобраћајних разлога (колона 6 <sup>1)</sup> испред времена доласка и на графикону).  |
| 21. | ○   | = Воз саобраћа у дане уписане у кругу.   |
| 22. | □   | = Воз не саобраћа у дане уписане у квадрату.   |
| 23. |   | = Дани у недељи означавају се бројевима:<br>1 – Понедељак<br>2 – Уторак<br>3 – Среда<br>4 – Четвртак<br>5 – Петак<br>6 – Субота<br>7 – Недеља  |
| 24. | АС Р-1  | = Означава први режим вожње (односно 2, 3 или Е-режим) на пругама опремљеним ауто-стоп уређајима, као и у случајевима када се мења режим рада (колона 9 <sup>3)</sup> ).               |
| 25. | РДВ А-63  | = Означава режим рада (А) и број канала (63) локомотивске радио-диспечерске везе, као и у случају када се мења број канала (колона 4 <sup>1)</sup> испод имена службеног места)        |

<sup>3)</sup> Регистар возова по странама

26. 1), 2),... = Ознаке за напомене које служе да се означе ближа обавештења о називу воза, релацији, периоду саобраћаја и сл.
27. Узроци ограничених брзина означавају се приказаним скраћеницама:
- |    |   |                                       |
|----|---|---------------------------------------|
| ск | = | скретница (ако је на отвореној прузи) |
| м  | = | мост                                  |
| пп | = | путни прелаз                          |
| т  | = | тунел                                 |
| ст | = | слаб терен                            |
| к  | = | кривина                               |
| мр | = | место мерења радиоактивности          |
- У колони 4<sup>1)</sup> уписује се километарски положај почетка, узрок и величина ограничене брзине у километрима на час на следећи начин:  
км 125+375 ст:30
28. пб = Прелом брзине на отвореној прузи (колона 4<sup>1)</sup> између назива службених места). Уписује се на следећи начин:  
км 445+123 пб
29. Ознаке за пратњу возова и поседање вучних возила (колона 11<sup>3)</sup>):
- |        |   |   |
|--------|---|---|
| МВ     | = | вучно возило поседнуто само машиновођом                                   |
| ВВ     | = | воз саобраћа само с возовођом   |
| без    | = | воз саобраћа без возопратног особља                                       |
| Взм    | = | воз саобраћа само са возним маневристом                                   |
| МВ-без | = | воз саобраћа без возопратног особља, само с машиновођом на вучном возилу. |
| Кдк    | = | воз саобраћа само са кондуктером/кондуктерима                             |
30. Ознаке за ближе дефинисање врсте службеног места (иза имена службеног места, осим станица, у графикону и свим обрасцима у којима се наводи списак службених места):
- |      |   |                                      |
|------|---|--------------------------------------|
| СО   | = | саобраћајно отпремништво             |
| СТО  | = | саобраћајно-транспортно отпремништво |
| Укр  | = | укрсница                             |
| ТО   | = | транспортно отпремништво             |
| Тов  | = | товариште                            |
| Стај | = | стајалиште                           |
| МП   | = | место прелаза                        |
| Одј  | = | одјавница                            |
| ГС   | = | гранична станица на ТК прузи         |
| Расп | = | распутница                           |

31. Примери облика слова којима се означавања службена места с обзиром на улогу на прузи:
- 1) **НИШ** Назив прве и последње станице дате у табеларном прегледу реда вожње штампа се великим болдованим словима
  - 2) **РУМА** Назив службеног места штампан великим словима означава службено место већег значаја на прузи (ранжирна, распоредна, одвојна и сл. станица), односно службено место од значаја за организацију саобраћаја воза.
  - 3) **Врбница** Назив службеног места штампан болдованим словима означава службено место мањег значаја у којима саобраћај регулише отправник возова.
  - 4) **Себеш** Назив службеног места штампан обичним словима означава остала службена места (стајалишта, одјавнице, отпремништва и сл.) и станице и укрснице у којима не дежура отправник возова.
32. Примери облика бројева и слова који се користе у табеларном прегледу реда вожње:
- 1) **7813** великим болдованим бројевима означава се број воза у заглављу табеларног Прегледа реда вожње возова.
  - 2) *125.1*  
*км 31+120 см:50* курзивом се означава километража пруге (колона 1<sup>1)</sup>) и подаци о ограничењу брзине на отвореној прузи (колона 4<sup>1)</sup>).
  - 3) **40** болдованим бројевима средње величине означавају се брзине преко скретница (колоне 2<sup>1)</sup> и 3<sup>1)</sup>) и максималне брзине воза (колона 5<sup>1)</sup>).
  - 4) **2.24**  
**2.25** болдованим бројевима мање величине означавају се доласци и поласци возова (колона 6<sup>1)</sup>).
  - 5) **13.00**  
**81313** обичним бројевима мање величине означавају се време проласка воза (колона 6<sup>1)</sup>) и бројеви возова у колони 7<sup>1)</sup>.
  - 6) **РДВ А-63** ознаке за РДВ штампају се великим словима и обичним бројевима



**ПРЕГЛЕД ТАБЕЛА**  
**КЊИЖИЦЕ РЕДА ВОЖЊЕ**



ПРЕГЛЕД СЛУЖБЕНИХ МЕСТА, УДАЉЕНОСТИ И НАЈВЕЋИХ ДОПУШТЕНИХ БРЗИНА						
Највећа допуштена брзина		Службена места	Удаљеност у km		Киломе- тража пруге	Саобраћај се врши у размаку
Леви кол.	Десни кол.		Делимично	Збирно		
1	2	3	4	5	6	7
1) ПРУГА: ЦРВЕНИ КРСТ ГС – НИШ – ПРЕШЕВО – ТАБАНОВЦИ (ЖРСМИ)						
60	30	ЦРВЕНИ КРСТ ГС. ....	-	-	241,0	
		Одвојне скр. 1-3 <sup>1)</sup> . . . . .	1,7	1,7	242,7	
		НИШ . . . . .	0,8	2,5	243,5	
		МЕЂУРОВО ГС. ....	6,0	8,5	249,5	
		Белотинце укр. ....	4,4	12,9	253,9	
		Чапљинац стај. ....	1,5	14,4	255,4	
		Малошиште стај. ....	2,5	16,9	257,9	
		ДОЉЕВАЦ ГС. ....	3,5	20,4	261,4	
		Кочане стај. ....	1,8	22,2	263,2	
		Пуковац стај. ....	2,6	24,8	265,8	
		Брестовац . . . . .	2,1	26,9	267,9	
		Липовица стај. ....	2,9	29,8	270,8	
		Печењевце . . . . .	4,7	34,5	275,5	
		Живково стај. ....	2,5	37,0	278,0	
		Прибој Лесковачки стај. ....	2,3	39,3	280,3	
		Винарци укр. ....	1,7	41,0	282,0	
		ЛЕСКОВАЦ ГС . . . . .	5,6	46,6	287,6	
		Ђорђево укр. ....	8,2	54,8	295,8	
		Грделица . . . . .	6,1	60,9	301,9	
		Палојска Росуља стај. ....	6,7	67,6	308,6	
		Предејане . . . . .	4,1	71,7	312,7	
		Џеп укр. ....	7,0	78,7	319,7	
		Момин Камен укр. ....	3,2	81,9	322,9	
		Шелинце стај. ....	3,4	85,3	326,3	
		<b>Владичин Хан</b> . . . . .	3,3	88,6	329,6	
		Сува Морава . . . . .	4,5	93,1	334,1	
		Лепенички мост стај. ....	2,0	95,1	336,1	
		Стубал стај. ....	3,4	98,5	339,5	
		Прибој Врањски укр. ....	1,9	100,4	341,4	
		Врањска Бања . . . . .	6,6	107,0	348,0	
		ВРАЊЕ ГС. ....	6,2	113,2	354,2	
		Нерадовац стај. ....	7,2	120,4	361,4	
		РИСТОВАЦ ГС . . . . .	4,3	124,7	365,7	
		<b>Бујановац</b> . . . . .	8,0	132,7	373,7	

<sup>1)</sup> Одвојна скр. 1 је везана за десни а одвојне скр. 2 и 3 су везане за леви колосек пруге 102

1	2	3	4	5	6	7
95	Летовица стај. ....	7,0	139,7	380,7	<div><div></div><div></div></div>	
	Букаревац укр. ....	5,9	145,6	386,6		
40	Прешево ....	5,7	151,3	392,3	<div><div></div><div></div></div>	
	Државна граница км 400+452	8,2	159,5	400,5		
100	ТАБАНОВЦИ (ЖРСМИ) ....	0,6	160,1	401,1		
2) ПРУГА: ЦРВЕНИ КРСТ ГС – НИШ РАНЖИРНА — МЕЂУРОВО ГС						
30	ЦРВЕНИ КРСТ ГС ....	-	-	0,0	<div><div></div><div></div><div></div><div></div></div>	
	НИШ РАНЖИРНА ....	4,5	4,5	4,5/238,0		
	Распутница Мост ....	1,3	5,8	239,3		
	МЕЂУРОВО ГС ....	2,3	8,1	241,6		
3) ПРУГА: ДОЉЕВАЦ ГС – МЕРДАРЕ						
20	ДОЉЕВАЦ ГС ....	-	-	0,0	<div><div></div><div></div><div></div><div></div><div></div><div></div><div></div><div></div><div></div><div></div><div></div><div></div><div></div><div></div></div>	
	Шајиновац стај. ....	3,3	3,3	3,3		
	Топлички Бадњевац стај. ....	1,5	4,8	4,8		
	Јасеница стај. ....	1,8	6,6	6,6		
	Житорађа ....	3,5	10,1	10,1		
	Житорађа Центар стај. ....	0,9	11,0	11,0		
	Речица стај. ....	1,7	12,7	12,7		
	Лукомир стај. ....	2,0	14,7	14,7		
	Подина стај. ....	1,5	16,2	16,2		
	Бабин Поток стај. ....	2,6	18,8	18,8		
	Прокупље ....	3,5	22,3	22,3		
	Горња Драгања стај. ....	2,7	25,0	25,0		
	Топличка Мала Плана тов. и стај.	6,7	31,7	31,7		
	-	Бреснички стај. ....	2,8	34,5		
Белољин ....		3,3	37,8	37,8		
Топлица Милан стај. ....		2,9	40,7	40,7		
Плочник тов. и стај. ....		2,0	42,7	42,7		
Барлово тов. и стај. ....		3,9	46,6	46,6		
Новоселске Ливаде стај. ....		2,7	49,3	49,3		
Пепељевац стај. ....		2,7	52,0	52,0		
Распутница 1 ....		1,3	53,3	53,3		
Распутница Кастрат ....		1,6	54,9	54,9		
Висока стај. ....		4,2	59,1	59,1		
Љуша стај. ....		1,7	60,8	60,8		
Рударе ТО и стај. ....		2,0	62,8	62,8		
Дешишка стај. ....		4,5	67,3	67,3		
Косаничка Рача ....		2,6	69,9	69,9		
Косаница стај. ....		3,8	73,7	73,7		
Косанчић Иван тов. и стај. ....		2,4	76,1	76,1		
Васиљевац стај. ....		2,9	79,0	79,0		
Мердаре стај. ....	4,1	83,1	83,1			
4) ПРУГА: РАСПУТНИЦА 1 – КУРШУМЛИЈА – РАСПУТНИЦА КАСТРАТ						
20	Распутница 1 ....	-	-	53,3	<div><div></div><div></div><div></div></div>	
	Куршумлија ....	2,6	2,6	55,9/0,0		
	Распутница Кастрат ....	2,3	4,9	2,3		

ПРЕГЛЕД ОГРАНИЧЕНИХ БРЗИНА А) Урачунатих у време вожње возова					
Редни број	Између службених места	Од km	До km	Брзина km/h	Разлог
1	2	3	4	5	6
1) ПРУГА: НИШ – ПРЕШЕВО – ТАБАНОВЦИ (ЖРСМИ)					
1	Ниш – Међурово	245+563	245+663	20	путни прелаз
2	Ниш – Међурово	247+870	247+970	10	мост
3	Међурово – Белотинце укр.	252+473	253+702	30	слаб терен
4	Белотинце укр. – Дољевац	258+950	259+200	20	мост
5	Ђорђево укр. – Грделица	297+300	301+510	30	слаб терен
6	Грделица – Предејане	309+100	312+071	20	слаб терен
7	Момин Камен укр. – Владичин Хан	322+900	323+000	10	путни прелаз
8	Момин Камен укр. – Владичин Хан	328+300	329+010	10	слаб терен
9	Врање – Ристовац	364+470	364+560	30	мост
10	Врање – Ристовац	364+560	365+328	75	кривина
11	Бујановац – Букаревац укр.	376+448	376+548	30	путни прелаз
12	Прешево – држ. граница (важи само за смер држ. граница – Прешево)	392+845	392+860	20	место мерења радио-активности
2) ПРУГА: ДОЉЕВАЦ – ПРОКУПЉЕ – МЕРДАРЕ					
1	Дољевац – Житорађа	1+918	1+945	10	скретница
2	Дољевац – Житорађа	4+200	4+400	10	скретница
3	Житорађа – Прокупље	10+800	11+400	10	путни прелаз
4	Житорађа – Прокупље	15+520	15+760	10	мост
5	Прокупље – Белољин	23+315	23+350	10	скретница
6	Прокупље – Белољин	26+925	26+950	10	скретница
3) ПРУГА: НИШ РАНЖИРНА – МЕЂУРОВО					
1	Распутница Мост – Међурово	240+110	240+210	10	мост

Б) Нису урачунате при изради реда вожње					
Редни број	Између службених места	Од km	До km	Брзина km/h	Разлог
1	2	3	4	5	6

ПРЕГЛЕД СЛУЖБЕНИХ МЕСТА И ВОЗОВА КОЈЕ СКРЕТНИЧАР НЕ ДОЧЕКУЈЕ КОД УЛАЗНЕ СКРЕТНИЦЕ		
Службено место	Број воза	Примедба
1	2	3
Житорађа	све возове	Непоседнуто службено место
Прокупље	све возове	Поседнуто само отправником возова од 05.00 до 17.00
Белољин	све возове	Непоседнуто службено место
Косаничка Рача	све возове	Непоседнуто службено место

ПРЕГЛЕД ЗАТВОРА КОЛОСЕКА ЗА РЕДОВНО ОДРЖАВАЊЕ							
Између службених места	Кол о-сек	Време		Између возова		Извођач радова	Напомена
		од	до	од	до		
1	2	3		4		5	6
1) ПРУГА: НИШ – ПРЕШЕВО – ДРЖАВНА ГРАНИЦА							
Ниш Међурово		11.10 23.10	12.20 04.00	585 592	3914 3911	ЕТП ЗОП	
Међурово Дољевац		08.00 20.30	08.30 21.00	580 590	583 593	ЕТП ЗОП	
Дољевац Печењевце		15.30 01.10	16.10 02.00	3915 45701	589 47042	ЕТП ЗОП	
Печењевце Лесковац		12.40 01.20	13.20 02.20	45700 45701	45703 47042	ЕТП ЗОП	
Лесковац Грделица		12.20 04.10	13.40 05.20	45700 46965	45703 47702	ЕТП ЗОП	
Грделица Предејане		12.00 23.30	13.50 0.50	45700 47043	45703 40761	ЕТП ЗОП	
Предејане Владичин Хан		11.40 23.10	14.10 0.50	45700 47043	45703 46862	ЕТП ЗОП	
Владичин Хан Прибој Врањски		12.10 23.30	14.40 0.40	45661 41701	45703 46862	ЕТП ЗОП	
Прибој Врањски Врање		12.30 23.40	15.00 0.20	45661 41701	45703 46862	ЕТП ЗОП	
Врање Ристовац		12.40 01.40	15.20 02.20	45661 46960	45703 40761	ЕТП ЗОП	
Ристовац Бујановац		11.20 01.20	15.20 02.30	40875 41701	41706 40874	ЕТП ЗОП	
Бујановац Букаревац		11.20 01.20	15.20 02.30	40875 41701	41706 40874	ЕТП ЗОП	

1	2	3		4		5	6
Букаревац Прешево		11.20 01.20	15.20 02.30	40875 41701	41706 40874	ЕТП ЗОП	
Прешево Држ. граница		12.30 21.10	13.30 21.50	71900 48709	71908 71913	ЕТП ЗОП	
2) ПРУГА: ДОЉЕВАЦ – КУРШУМЛИЈА – МЕРДАРЕ							
Дољевац Житорађа		10.00 20.00	11.00 05.00	3940 73974	3943 73975	ЕТП ЗОП	
Житорађа Прокупље		10.00 20.00	11.00 05.00	3940 73974	3943 73975	ЕТП ЗОП	

ПРЕГЛЕД СЛУЖБЕНИХ МЕСТА СА					
Редни број	Службено место (надзорна станица)	Непоседнуто		Служба престаје после воза	Служба почиње пре воза
		од часа	до часа		
1	2	3	4	5	6
1) ПРУГА: НИШ – ПРЕШЕВО –					
1.	Белотинце укр. (Дољевац)	00.00	24.00	-	-
2.	Брестовац (Дољевац)	00.00	24.00	-	-
3.	Печењевце (Лесковац)	00.00	24.00	-	-
4.	Винарци укр. (Лесковац)	00.00	24.00	-	-
5.	Ђорђево укр. (Лесковац)	00.00	24.00	-	-
6.	Грделица (Лесковац)	00.00	24.00	-	-
7.	Предејане (Владичин Хан)	00.00	24.00	-	-
8.	Џеп укр. (Владичин Хан)	00.00	24.00	-	-
9.	Момин Камен укр. (Владичин Хан)	00.00	24.00	-	-
10.	Сува Морава (Владичин Хан)	00.00	24.00	-	-
11.	Прибој Врањски укр. (Врање)	00.00	24.00	-	-
12.	Врањска Бања (Врање)	00.00	24.00	-	-
13.	Букаревац укр. (Прешево)	00.00	24.00	-	-



## ОГРАНИЧЕНИМ РАДНИМ ВРЕМЕНОМ

Не врши службу код воза	Суседна сл. места у којима се служба не прекида	Кључеве чува службено место	Ст. радник дочекује/ не дочекује возове	Напомена
7	8	9	10	11

## – ТАБАНОВЦИ (ИЖРСМ)

свих	Међурово Дољевац	Међурово Дољевац	-	
свих	Дољевац Лесковац	Дољевац Лесковац	-	
свих	Дољевац Лесковац	Дољевац Лесковац	-	
свих	Дољевац Лесковац	Дољевац Лесковац	-	
свих	Лесковац Владичин Хан	Лесковац Владичин Хан	-	
свих	Лесковац Владичин Хан	Лесковац Владичин Хан	-	
свих	Лесковац Владичин Хан	Лесковац Владичин Хан	-	
свих	Лесковац Владичин Хан	Лесковац Владичин Хан	-	
свих	Лесковац Владичин Хан	Лесковац Владичин Хан	-	
свих	Владичин Хан Врање	Владичин Хан Врање	-	
свих	Владичин Хан Врање	Владичин Хан Врање	-	
свих	Владичин Хан Врање	Владичин Хан Врање	-	
свих	Бујановац Прешево	Бујановац Прешево	-	

1	2	3	4	5	6
2) ПРУГА: НИШ – ДОЉЕВАЦ –					
1.	Житорађа (Дољевац)	00.00	24.00	-	-
2.	Прокупље	17.00	05.00	73974	73975
3.	Топличка Мала Плана (Прокупље)	00.00	24.00	-	-
4.	Белољин (Прокупље)	00.00	24.00	-	-
5.	Распутница 1 (Куршумлија)	00.00	24.00	-	-
6.	Куршумлија	00.00	24.00	-	-
7.	Кастрат распутница (Куршумлија)	00.00	24.00	-	-
8.	Косаничка Рача (Куршумлија)	00.00	24.00	-	-
9.	Косанчић Иван тов. и стај. (Куршумлија)	00.00	24.00	-	-

[illegible]

ПРЕГЛЕД ДЕОНИЦА ЗА ОДРЖАВАЊЕ ПРУГЕ			
Седиште деонице	Број телефона дежурног радника	Релација одржавања	Напомена
1	2	3	4
<b>Ниш</b>	888/233 064/845-2062 064-636-1567	102: 234+156 - 235+319 л.к. 234+156 - 235+319 д.к. 235+319 - 240+239 ј.к. 240+239 - 244+336 л.к. 240+239 - 244+336 д.к. 244+336 - 260+937 ј.к. 125: 235+276 - 241+269 126: 0+099 - 3+232	
<b>Лесковац</b>	887/23 064/845-2067 064/636-1082	102: 260+937 - 329+010	
<b>Бујановац</b>	888/53-23 064/845-2069	102: 329+010 - 400+452	
<b>Куршумлија</b>	631/27 064/636-1031 066/328-086	221: 53+334 - 56+363 222: 0+000 - 2+320 223: 0+252 - 84+400	Пруга бр. 223 затворена за саобраћај од км 35+240-83+298

ПРЕГЛЕД ДЕОНИЦА ЗА ОДРЖАВАЊЕ КМ ПОСТРОЈЕЊА			
Седиште деонице (назив)	Број телефона дежурног радника	Релација одржавања	Напомена
1	2	3	4
<b>ЦДУ Ниш, ЕЕ Диспечери</b>	888/138, 238, 338 018/424-26-58	Територија деоница КМ: Ниш, Лесковац и Врање	Деоница има рад у турнусу
<b>КМ Ниш</b>	888/334, 368 064/894-77-22	102: 186+010 - 262+012 125: 0+000 - 5+998 126: 0+000 - 3+186	Деоница има рад у турнусу
<b>КМ Лесковац</b>	888/887-34; 39 064/894-77-23	102: 262+012 - 333+185	Деоница ради сваки дан
<b>КМ Врање</b>	888/53-34 064/894-77-24	102: 333+185 - 400+452	Деоница ради сваки дан

ПРЕГЛЕД ДЕОНИЦА ЗА ОДРЖАВАЊЕ СС ПОСТРОЈЕЊА			
Седиште деонице	Број телефона дежурног радника	Релација одржавања	Напомена
1	2	3	4
<b>СС Врање</b>	888/53-24; 54-24 064/810-64-22	102: 325+838 - 400+450	Деоница има рад у турнусу
<b>СС Лесковац</b>	887/24; 38 064/810-60-86	102: 263+068 - 325+838	Деоница има рад у турнусу
<b>СС Ниш</b>	888/248	102: 241+597 - 263+068 125: 237+300 - 248+920 221: 53+334 - 56+336 222: 0+000 - 2+320 223: 0+000 - 84+400	Деоница има рад у турнусу
<b>СС Црвени Крст</b>	888/274, 064/810-60-81	102: 190+650 - 241+597 125: 235+478 - 237+300 126: 0+000 - 2+275	Деоница има рад у турнусу
<b>ТК Ниш</b>	888/264 064/636-13-28	102: 122+486 - 400+450	Деоница нема рад у турнусу и има присутност
<b>Централна СС Лабораторија Ниш</b>	888/458, 424, 064/172-05-94	102: 122+486 - 400+450	Деоница нема рад у турнусу

ПРЕГЛЕД ДЕОНИЦА ЗА ОДРЖАВАЊЕ ТТ ПОСТРОЈЕЊА			
Седиште деонице	Број телефона дежурног радника	Релација одржавања	Напомена
1	2	3	4
<b>ТТ ЖАТ-ц Ниш</b>	888/444, 100, 018/424-2580 064/845-21-64	102: 115+486 - 392+290	Дежурни механичар ради сваки дан од 07:00 до 19:00 часова
<b>ТТ Ниш</b>	888/474, 434, 064/362-87-02	102: 215-165 - 399+325 223: 0+000 - 55+882	Деоница ради сваки дан од 07:00 до 19:00 часова
<b>ТТ кабловска Ниш</b>	888/494, 064/845-20-16	102: 115+486 - 399+325 125: 235+370 - 240 +920 126: 0+325 - 2+750	Деоница ради сваки дан од 07:00 до 19:00 часова
<b>ТТ деоница за РД Ниш</b>	888/464, 064/816-25-42	102: 115+156 – 392+290 125: 237+350 - 240 +920 126: 0+325 - 2+750	Деоница нема рад у турнусу

СПИСАК ПРУГА*	
Идентификациони број	Назив пруге
1	2
102	Београд Центар – Распутница „Г” – Раковица – Младеновац – Лапово – Ниш – Прешево – државна граница – (Табановце)
125	Трупале – Ниш Ранжирна – Међурово
126	Црвени Крст – Ниш Ранжирна
221	(Барлово) – Распутница „1” – Куршумлија
222	Куршумлија – Кастрат
223	Дољевац – Кастрат – Мердаре – Косово Поље

\* Списак пруга према Уредби о категоризацији железничких пруга које припадају јавној железничкој инфраструктури („Службени гласник РС”, бр. 92 од 29. јуна 2020, 6 од 29. јануара 2021, 33 од 11. марта 2022. и 63 од 28. јула 2023. год.)

## **РЕД ВОЖЊЕ ВОЗОВА**

### **9.3**

<b>580</b>	Саста- јање	км пруге	Брзина преко скретница		Службена места	V <sub>max</sub>	<b>582</b>	Саста- јање
6	7	1	П 2	С 3	4	5	6	7
<b>07.10</b>		287.6		<b>30</b>	ЛЕСКОВАЦ ГС	<b>100</b>	<b>09.40</b>	
					РДВ А,Б-62			
.15		282.0	<b>20</b>	-	Винарци укр		.45	
.22		275.5	<b>30</b>	<b>30</b>	Печењевце	<b>50</b>	.52	
.37		267.9	<b>30</b>	<b>20</b>	Брестовац	<b>30</b>	10.07	
.43		261.4	<b>30</b>	<b>20</b>	ДОЉЕВАЦ ГС	<b>50</b>	.13	
					км 259+200 м: 20			
.50		253.9	<b>20</b>	<b>20</b>	Белотинце укр		.20	
					км 253+702 ст: 30			
.54		249.5	<b>20</b>	<b>20</b>	МЕЂУРОВО ГС		.24	
					км 247+970 м: 10 км 245+663 пп: 20			
<b>08.02</b>		243.5	<b>20</b>	<b>20</b>	НИШ		<b>10.32</b>	

<b>581</b>	Саста- јање	км пруге	Брзина преко скретница		Службена места	V <sub>max</sub>	<b>583</b>	Саста- јање
6	7	1	П 2	С 3	4	5	6	7
<b>06.00</b>		243.5	<b>20</b>	<b>20</b>	НИШ	<b>50</b>	<b>08.30</b>	
					РДВ А,Б-62			
					км 245+563 пп: 20 км 247+870 м: 10			
.08		249.5	<b>20</b>	<b>20</b>	МЕЂУРОВО ГС		.38	
					км 252+473 ст: 30			
.12		253.9	<b>20</b>	<b>20</b>	Белотинце укр		.42	
					км 258+950 м: 20			



<b>581</b>	Саста- јање	км пруге	Брзина преко скретница		Службена места	V <sub>max</sub>	<b>583</b>	Саста- јање
6	7	1	П 2	С 3	4	5	6	7
06.19		261.4	<b>30</b>	<b>20</b>	ДОЉЕВАЦ ГС	<b>50</b>	08.49	
.25		267.9	<b>30</b>	<b>20</b>	Брестовац		.55	
.40		275.5	<b>30</b>	<b>30</b>	Печењевце	<b>30</b>	09.10	
.47		282.0	<b>20</b>	-	Винарци укр	<b>50</b>	.17	
<b>06.52</b>		287.6		<b>30</b>	ЛЕСКОВАЦ ГС	<b>100</b>	<b>09.22</b>	

<b>584</b>	Саста- јање	км пруге	Брзина преко скретница		Службена места	V <sub>max</sub>	<b>586</b>	Саста- јање
6	7	1	П 2	С 3	4	5	6	7
<b>12.10</b>		287.6		<b>30</b>	ЛЕСКОВАЦ ГС	<b>100</b>	<b>14.40</b>	
					РДВ А,Б-62			
.15		282.0	<b>20</b>	-	Винарци укр		.45	
.22		275.5	<b>30</b>	<b>30</b>	Печењевце	<b>50</b>	.52	
.37		267.9	<b>30</b>	<b>20</b>	Брестовац	<b>30</b>	15.07	
.43		261.4	<b>30</b>	<b>20</b>	ДОЉЕВАЦ ГС	<b>50</b>	.13	
					км 259+200 м: 20			
.50		253.9	<b>20</b>	<b>20</b>	Белотинце укр		.20	
					км 253+702 ст: 30			
.54		249.5	<b>20</b>	<b>20</b>	МЕЂУРОВО ГС		.24	
					км 247+970 м: 10 км 245+663 пл: 20			
<b>13.02</b>		243.5	<b>20</b>	<b>20</b>	НИШ		<b>15.32</b>	

<b>585</b>	Саста- јање	км пруге	Брзина преко скретница		Службена места	V <sub>max</sub>	<b>587</b>	Саста- јање
6	7	1	П 2	С 3	4	5	6	7
<b>11.00</b>		243.5	<b>20</b>	<b>20</b>	НИШ	<b>50</b>	<b>13.30</b>	
					РДВ А,Б-62			
					км 245+563 пп: 20 км 247+870 м: 10			
.08		249.5	<b>20</b>	<b>20</b>	МЕЂУРОВО ГС		.38	
					км 252+473 см: 30			
.12		253.9	<b>20</b>	<b>20</b>	Белотинце укр		.42	
					км 258+950 м: 20			
.19		261.4	<b>30</b>	<b>20</b>	ДОЉЕВАЦ ГС		.49	
.25		267.9	<b>30</b>	<b>20</b>	Брестовац		.55	
.40		275.5	<b>30</b>	<b>30</b>	Печењевце	<b>30</b>	14.10	
.47		282.0	<b>20</b>	-	Винарци укр	<b>50</b>	.17	
<b>11.52</b>		287.6		<b>30</b>	ЛЕСКОВАЦ ГС	<b>100</b>	<b>14.22</b>	

<b>588</b>	Саста- јање	км пруге	Брзина преко скретница		Службена места	V <sub>max</sub>	<b>590</b>	Саста- јање
6	7	1	П 2	С 3	4	5	6	7
<b>17.10</b>		287.6		<b>30</b>	ЛЕСКОВАЦ ГС	<b>100</b>	<b>19.40</b>	
					РДВ А,Б-62			
.15		282.0	<b>20</b>	-	Винарци укр		.45	
.22		275.5	<b>30</b>	<b>30</b>	Печењевце	<b>50</b>	.52	
.37		267.9	<b>30</b>	<b>20</b>	Брестовац	<b>30</b>	20.07	
.43		261.4	<b>30</b>	<b>20</b>	ДОЉЕВАЦ ГС	<b>50</b>	.13	
					км 259+200 м: 20			

<b>588</b>	Саста- јање	км пруге	Брзина преко скретница		Службена места	Vmax	<b>590</b>	Саста- јање
6	7	1	П 2	С 3	4	5	6	7
17.50		253.9	<b>20</b>	<b>20</b>	Белотинце укр	<b>50</b>	20.20	
					км 253+702 <i>ст: 30</i>			
.54		249.5	<b>20</b>	<b>20</b>	МЕЋУРОВО ГС		.24	
					км 247+970 <i>м: 10</i> км 245+663 <i>пп: 20</i>			
<b>18.02</b>		243.5	<b>20</b>	<b>20</b>	НИШ		<b>20.32</b>	

<b>589</b>	Саста- јање	км пруге	Брзина преко скретница		Службена места	Vmax	<b>591</b>	Саста- јање
6	7	1	П 2	С 3	4	5	6	7
<b>16.00</b>		243.5	<b>20</b>	<b>20</b>	НИШ	<b>50</b>	<b>18.30</b>	
					РДВ А,Б-62			
					км 245+563 <i>пп: 20</i> км 247+870 <i>м: 10</i>			
.08		249.5	<b>20</b>	<b>20</b>	МЕЋУРОВО ГС		.38	
					км 252+473 <i>ст: 30</i>			
.12		253.9	<b>20</b>	<b>20</b>	Белотинце укр		.42	
					км 258+950 <i>м: 20</i>			
.19		261.4	<b>30</b>	<b>20</b>	ДОЉЕВАЦ ГС		.49	
.25		267.9	<b>30</b>	<b>20</b>	Брестовац		.55	
.40		275.5	<b>30</b>	<b>30</b>	Печењевце	<b>30</b>	19.10	
.47		282.0	<b>20</b>	-	Винарци укр	<b>50</b>	.17	
<b>16.52</b>		287.6	<b>30</b>		ЛЕСКОВАЦ ГС	<b>100</b>	<b>19.22</b>	

592	Саста- јање	км пруге	Брзина преко скретница		Службена места	V <sub>max</sub>		Саста- јање
			П 2	С 3				
6	7	1			4	5	6	7
22.10		287.6		30	ЛЕСКОВАЦ ГС	100		
					РДВ А,Б-62			
.15		282.0	20	-	Винарци укр			
.22		275.5	30	30	Печењевце	50		
.37		267.9	30	20	Брестовац	30		
.43		261.4	30	20	ДОЉЕВАЦ ГС	50		
					км 259+200 м: 20			
.50		253.9	20	20	Белотинце укр			
					км 253+702 см: 30			
.54		249.5	20	20	МЕЂУРОВО ГС			
					км 247+970 м: 10 км 245+663 пл: 20			
23.02		243.5	20	20	НИШ			

593	Саста- јање	км пруге	Брзина преко скретница		Службена места	V <sub>max</sub>		Саста- јање
			П 2	С 3				
6	7	1			4	5	6	7
21.00		243.5	20	20	НИШ	50		
					РДВ А,Б-62			
					км 245+563 пл: 20 км 247+870 м: 10			
.08		249.5	20	20	МЕЂУРОВО ГС			
					км 252+473 см: 30			
.12		253.9	20	20	Белотинце укр			
					км 258+950 м: 20			

<b>593</b>	Саста- јање	км пруге	Брзина преко скретница		Службена места	V <sub>max</sub>		Саста- јање
6	7	1	П 2	С 3	4	5	6	7
21.19		261.4	<b>30</b>	<b>20</b>	ДОЉЕВАЦ ГС	<b>50</b>		
.25		267.9	<b>30</b>	<b>20</b>	Брестовац			
.40		275.5	<b>30</b>	<b>30</b>	Печењевце	<b>30</b>		
.47		282.0	<b>20</b>	-	Винарци укр	<b>50</b>		
<b>21.52</b>		287.6		<b>30</b>	ЛЕСКОВАЦ ГС	<b>100</b>		

<b>2920</b>	Саста- јање	км пруге	Брзина преко скретница		Службена места	V <sub>max</sub>	<b>3910</b>	Саста- јање
6	7	1	П 2	С 3	4	5	6	7
<b>16.22</b>		287.6		<b>30</b>	ЛЕСКОВАЦ ГС	<b>100</b>	<b>05.32</b>	
					РДВ А,Б-62			
.27		282.0	<b>20</b>	-	Винарци укр		.37	
		280.3			Прибој Лесковачки стај	<b>50</b>		
.32							.42	
.32		278.0			Живково стај		.42	
.36						<b>30</b>	.46	
.41		275.5	<b>30</b>	<b>30</b>	Печењевце		.47	
.51							.57	
.51		270.8			Липовица стај	<b>30</b>	.57	
.58							<b>06.04</b>	
.59		267.9	<b>30</b>	<b>20</b>	Брестовац		.05	
<b>17.03</b>						<b>50</b>	.09	
.03		265.8			Пуковац стај		.09	
.07							.13	
.07		263.2			Кочане стај		.13	
.10							.16	
.11		261.4	<b>30</b>	<b>20</b>	ДОЉЕВАЦ ГС		.20	
					км 259+200 м: 20			
.16							.25	
.16		257.9			Малошиште стај		.25	

2920	Саста- јање	км пруге	Брзина преко скретница		Службена места	V <sub>max</sub>	3910	Саста- јање
6	7	1	П 2	С 3	4	5	6	7
17.19 .19		255.4			Чапљинац стај	50	06.28 .28	
.22 .23		253.9	20	20	Белотинце укр		.31 .32	
					км 253+702 <i>см: 30</i>			
.28		249.5	20	20	МЕЂУРОВО ГС		.37	
					км 247+970 <i>м: 10</i> км 245+663 <i>пп: 20</i>			
17.36 (17.38)		243.5	20	20	НИШ		06.45	

2921	Саста- јање	км пруге	Брзина преко скретница		Службена места	V <sub>max</sub>	2923	Саста- јање
6	7	1	П 2	С 3	4	5	6	7
(09.32) 09.35		243.5	20	20	НИШ	50	(12.33) 12.42	
					РДВ А,Б-62			
					км 245+563 <i>пп: 20</i> км 247+870 <i>м: 10</i>			
.43		249.5	20	20	МЕЂУРОВО ГС		X .51 .55	
					км 252+473 <i>см: 30</i>			
.48 .59		253.9	20	20	Белотинце укр		13.00 .01	
10.02 .02		255.4			Чапљинац стај		.04 .04	
.05 .05		257.9			Малошиште стај		.07 .07	
					км 258+950 <i>м: 20</i>			
.10 .14		261.4	30	20	ДОЉЕВАЦ ГС		.12 .13	
.17 .17		263.2			Кочане стај		.16 .16	
.21 .21		265.8			Пуковац стај		.20 .20	
.25 .26		267.9	30	20	Брестовац		.24 .25	

<b>2921</b>	Саста- јање	км пруге	Брзина преко скретница		Службена места	V <sub>max</sub>	<b>2923</b>	Саста- јање
6	7	1	П 2	С 3	4	5	6	7
<b>10.33</b>							<b>13.32</b>	
<b>.33</b>		270.8			Липовица стај	<b>30</b>	<b>.32</b>	
<b>.43</b>							<b>.42</b>	
<b>.44</b>		275.5	<b>30</b>	<b>30</b>	Печењевце		<b>.43</b>	
<b>.48</b>							<b>.47</b>	
<b>.48</b>		278.0			Живково стај		<b>.47</b>	
						<b>50</b>		
		280.3			Прибој Лесковачки стај			
<b>.53</b>		282.0	<b>20</b>	-	Винарци укр		<b>.52</b>	
<b>10.58</b>						<b>100</b>	<b>13.57</b>	
		287.6	<b>30</b>		<b>ЛЕСКОВАЦ ГС</b>			

<b>2925</b>	Саста- јање	км пруге	Брзина преко скретница		Службена места	V <sub>max</sub>	<b>3911</b>	Саста- јање
6	7	1	П 2	С 3	4	5	6	7
<b>(19.22)</b>							<b>04.05</b>	
<b>19.26</b>		243.5	<b>20</b>	<b>20</b>	НИШ			
					РДВ А,Б-62			
					км 245+563 пп: 20 км 247+870 м: 10			
<b>.34</b>		249.5	<b>20</b>	<b>20</b>	МЕЂУРОВО ГС		<b>.13</b>	
					км 252+473 см: 30			
<b>.39</b>						<b>50</b>	<b>.18</b>	
<b>.40</b>		253.9	<b>20</b>	<b>20</b>	Белотинце укр		<b>.19</b>	
<b>.43</b>							<b>.22</b>	
<b>.43</b>		255.4			Чапљинац стај		<b>.22</b>	
<b>.46</b>							<b>.25</b>	
<b>.46</b>		257.9			Малошиште стај		<b>.25</b>	
					км 258+950 м: 20			
<b>.51</b>							<b>.30</b>	
<b>.52</b>		261.4	<b>30</b>	<b>20</b>	ДОЉЕВАЦ ГС		<b>.31</b>	
<b>.55</b>							<b>.34</b>	
<b>.55</b>		263.2			Кочане стај		<b>.34</b>	
<b>.59</b>							<b>.38</b>	
<b>.59</b>		265.8			Пуковац стај		<b>.38</b>	
<b>20.03</b>							<b>.42</b>	
<b>.08</b>		267.9	<b>30</b>	<b>20</b>	Брестовац		<b>.43</b>	

<b>2925</b>	Саста- јање	км пруге	Брзина преко скретница		Службена места	V <sub>max</sub>	<b>3911</b>	Саста- јање
6	7	1	П 2	С 3	4	5	6	7
<b>20.15</b>							<b>04.50</b>	
<b>.15</b>		270.8			Липовица стај	<b>30</b>	<b>.50</b>	
<b>.25</b>							<b>05.00</b>	
<b>.26</b>		275.5	<b>30</b>	<b>30</b>	Печењевце		<b>.01</b>	
<b>.30</b>							<b>.05</b>	
<b>.30</b>		278.0			Живково стај		<b>.05</b>	
		280.3			Прибој Лесковачки стај	<b>50</b>		
<b>.35</b>		282.0	<b>20</b>	<b>-</b>	Винарци укр		<b>.10</b>	
<b>20.40</b>		287.6		<b>30</b>	<b>ЛЕСКОВАЦ ГС</b>	<b>100</b>	<b>05.15</b>	

<b>3912</b>	Саста- јање	км пруге	Брзина преко скретница		Службена места	V <sub>max</sub>	<b>3914</b>	Саста- јање
6	7	1	П 2	С 3	4	5	6	7
<b>08.52</b>		287.6		<b>30</b>	<b>ЛЕСКОВАЦ ГС</b>		<b>11.22</b>	
					РДВ А,Б-62	<b>100</b>		
<b>.57</b>		282.0	<b>20</b>	<b>-</b>	Винарци укр		<b>.27</b>	
		280.3			Прибој Лесковачки стај			
<b>09.02</b>						<b>50</b>	<b>.32</b>	
<b>.02</b>		278.0			Живково стај		<b>.32</b>	
<b>.06</b>							<b>.36</b>	
<b>.11</b>		275.5	<b>30</b>	<b>30</b>	Печењевце		<b>.41</b>	
<b>.21</b>							<b>.51</b>	
<b>.21</b>		270.8			Липовица стај	<b>30</b>	<b>.51</b>	
<b>.28</b>							<b>.58</b>	
<b>.29</b>		267.9	<b>30</b>	<b>20</b>	Брестовац		<b>.59</b>	
<b>.33</b>							<b>12.03</b>	
<b>.33</b>		265.8			Пуковац стај		<b>.03</b>	
<b>.37</b>						<b>50</b>	<b>.07</b>	
<b>.37</b>		263.2			Кочане стај		<b>.07</b>	
<b>.40</b>							<b>.10</b>	
<b>.41</b>		261.4	<b>30</b>	<b>20</b>	<b>ДОЉЕВАЦ ГС</b>		<b>.11</b>	
					км 259+200 м: 20			



3912	Саста- јање	км пруге	Брзина преко скретница		Службена места	V <sub>max</sub>	3914	Саста- јање
6	7	1	П 2	С 3	4	5	6	7
09.46						50	12.16	
.46		257.9			Малошиште стај		.16	
.49							.19	
.49		255.4			Чапљинац стај		.19	
.52							.22	
.53		253.9	20	20	Белотинце укр		.23	
					км 253+702 <i>ст: 30</i>			
						50		
.58		249.5	20	20	МЕЂУРОВО ГС		.28	
					км 247+970 <i>м: 10</i> км 245+663 <i>пп: 20</i>			
10.06		243.5	20	20	НИШ		12.36	

3913	Саста- јање	км пруге	Брзина преко скретница		Службена места	V <sub>max</sub>	3915	Саста- јање
6	7	1	П 2	С 3	4	5	6	7
07.15		243.5	20	20	НИШ	50	14.15	
					РДВ А,Б-62			
					км 245+563 <i>пп: 20</i> км 247+870 <i>м: 10</i>			
.23		249.5	20	20	МЕЂУРОВО ГС		.23	
					км 252+473 <i>ст: 30</i>			
.28							.28	
.29		253.9	20	20	Белотинце укр		.29	
.32							.32	
.32		255.4			Чапљинац стај		.32	
.35							.35	
.35		257.9			Малошиште стај		.35	
					км 258+950 <i>м: 20</i>			
.40							.40	
.44		261.4	30	20	ДОЉЕВАЦ ГС		.41	
.47						50	.44	
.47		263.2			Кочане стај		.44	
.51							.48	
.51		265.8			Пуковац стај		.48	

<b>3913</b>	Саста- јање	км пруге	Брзина преко скретница		Службена места	V <sub>max</sub>	<b>3915</b>	Саста- јање
6	7	1	П 2	С 3	4	5	6	7
<b>07.55</b> <b>.56</b>		267.9	<b>30</b>	<b>20</b>	Брестовац	<b>50</b>	<b>14.52</b> <b>15.08</b>	
<b>08.03</b> <b>.03</b>		270.8			Липовица стај	<b>30</b>	<b>.15</b> <b>.15</b>	
<b>.13</b> <b>.14</b>		275.5	<b>30</b>	<b>30</b>	Печењевце		<b>.25</b> <b>.26</b>	
<b>.18</b> <b>.18</b>		278.0			Живково стај	<b>50</b>	<b>.30</b> <b>.30</b>	
		280.3			Прибој Лесковачки стај			
<b>.23</b>		282.0	<b>20</b>	-	Винарци укр		<b>.35</b>	
<b>08.28</b>		287.6	<b>30</b>		<b>ЛЕСКОВАЦ ГС</b>	<b>100</b>	<b>15.40</b>	

<b>3916</b>	Саста- јање	км пруге	Брзина преко скретница		Службена места	V <sub>max</sub>	<b>3918</b>	Саста- јање
6	7	1	П 2	С 3	4	5	6	7
<b>14.25</b>		287.6	<b>30</b>		<b>ЛЕСКОВАЦ ГС</b>	<b>100</b>	<b>18.00</b>	
					РДВ А,Б-62			
<b>.30</b>		282.0	<b>20</b>	-	Винарци укр		<b>.05</b>	
		280.3			Прибој Лесковачки стај	<b>50</b>		
<b>.35</b> <b>.35</b>		278.0			Живково стај		<b>.10</b> <b>.10</b>	
<b>.39</b> <b>.40</b>		275.5	<b>30</b>	<b>30</b>	Печењевце		<b>.14</b> <b>.15</b>	
<b>.50</b> <b>.50</b>		270.8			Липовица стај	<b>30</b>	<b>.25</b> <b>.25</b>	
<b>.57</b> <b>.58</b>		267.9	<b>30</b>	<b>20</b>	Брестовац		<b>.32</b> <b>.33</b>	
<b>15.02</b> <b>.02</b>		265.8			Пуковац стај	<b>50</b>	<b>.37</b> <b>.37</b>	
<b>.06</b> <b>.06</b>		263.2			Кочане стај		<b>.41</b> <b>.41</b>	
<b>.09</b> <b>.16</b>		261.4	<b>30</b>	<b>20</b>	<b>ДОЉЕВАЦ ГС</b>		<b>.44</b> <b>.50</b>	



3916	Саста- јање	км пруге	Брзина преко скретница		Службена места	V <sub>max</sub>	3918	Саста- јање
6	7	1	П 2	С 3	4	5	6	7
					км 259+200 м: 20	50		
15.21		257.9			Малошиште стај		18.55	
.21							.55	
.24		255.4			Чапљинац стај		.58	
.24							.58	
.27		253.9	20	20	Белотинце укр		19.01	
.28					км 253+702 ст: 30		.02	
X .34		249.5	20	20	МЕЂУРОВО ГС		.07	
.36					км 247+970 м: 10 км 245+663 пп: 20			
15.45		243.5	20	20	НИШ		19.15	

3917	Саста- јање	км пруге	Брзина преко скретница		Службена места	V <sub>max</sub>		Саста- јање
6	7	1	П 2	С 3	4	5	6	7
16.18		243.5	20	20	НИШ	50		
					РДВ А,Б-62			
					км 245+563 пп: 20 км 247+870 м: 10			
.26		249.5	20	20	МЕЂУРОВО ГС			
					км 252+473 ст: 30			
.31		253.9	20	20	Белотинце укр			
.32								
.35		255.4			Чапљинац стај			
.35								
.38		257.9			Малошиште стај			
.38					км 258+950 м: 20			
.43		261.4	30	20	ДОЉЕВАЦ ГС			
.44								
.47		263.2			Кочане стај			
.47								

3917	Саста- јање	км пруге	Брзина преко скретница		Службена места	V <sub>max</sub>		Саста- јање
			П 2	С 3				
6	7	1			4	5	6	7
16.51		265.8			Пуковац стај	50		
.55		267.9	30	20	Брестовац			
17.00		270.8			Липовица стај	30		
.07		275.5	30	30	Печењевце			
.07		278.0			Живково стај	50		
.17		280.3			Прибој Лесковачки стај			
.23		282.0	20	-	Винарци укр			
.27		287.6	30		ЛЕСКОВАЦ ГС	100		
.27								
.32								
17.37								

3920	Саста- јање	км пруге	Брзина преко скретница		Службена места	V <sub>max</sub>		Саста- јање
			П 2	С 3				
6	7	1			4	5	6	7
21.22		287.6		30	ЛЕСКОВАЦ ГС	100		
					РДВ А,Б-62			
.27		282.0	20	-	Винарци укр	50		
		280.3			Прибој Лесковачки стај			
.32		278.0			Живково стај			
.32		275.5	30	30	Печењевце	30		
.36		270.8			Липовица стај			
.41		267.9	30	20	Брестовац	50		
.51								
.51								
.58						50		
.59								
22.03		265.8			Пуковац стај	50		
.03		263.2			Кочане стај			
.07								
.07								

<b>3920</b>	Саста- јање	км пруге	Брзина преко скретница		Службена места	V <sub>max</sub>		Саста- јање
6	7	1	П 2	С 3	4	5	6	7
<b>22.10</b>						<b>50</b>		
<b>.11</b>		261.4	<b>30</b>	<b>20</b>	ДОЉЕВАЦ ГС			
					км 259+200 м: 20			
<b>.16</b>								
<b>.16</b>		257.9			Малошиште стај			
<b>.19</b>								
<b>.19</b>		255.4			Чапљинац стај			
<b>.22</b>								
<b>.23</b>		253.9	<b>20</b>	<b>20</b>	Белотинце укр			
					км 253+702 см: 30			
<b>.28</b>		249.5	<b>20</b>	<b>20</b>	МЕЂУРОВО ГС			
					км 247+970 м: 10			
					км 245+663 пп: 20			
<b>22.36</b>		243.5	<b>20</b>	<b>20</b>	НИШ			

<b>3940</b>	Саста- јање	км пруге	Брзина преко скретница		Службена места	V <sub>max</sub>	<b>3942</b>	Саста- јање
6	7	1	П 2	С 3	4	5	6	7
<b>08.26</b>		22.3	<b>10</b>	<b>10</b>	ПРОКУПЉЕ	<b>20</b>	<b>12.52</b>	
		18.8			Бабин Поток стај			
<b>.46</b>							<b>13.12</b>	
<b>.46</b>		16.2			Подина стај		<b>.12</b>	
					км 015+760 м: 10			
<b>.54</b>							<b>.20</b>	
<b>.54</b>		14.7			Лукомир стај		<b>.20</b>	
<b>09.01</b>							<b>.27</b>	
<b>.01</b>		12.7			Речица стај		<b>.27</b>	
					км 011+400 пп: 10			
							<b>.33</b>	
<b>.07</b>							<b>.34</b>	
<b>.08</b>		11.0			Житорађа Центар стај			
 <b>.13</b>		10.1	<b>10</b>	<b>10</b>	Житорађа		<b>.39</b>	
<b>.25</b>							<b>.51</b>	
<b>.25</b>		6.6			Јасеница стај		<b>.51</b>	

<b>3940</b>	Саста- јање	км пруге	Брзина преко скретница		Службена места	V <sub>max</sub>	<b>3942</b>	Саста- јање
6	7	1	П 2	С 3	4	5	6	7
<b>09.32</b> <b>.32</b>		4.8			Топлички Бадњевац стај	<b>20</b>	<b>13.58</b> <b>.58</b>	
					км 004+400 ск: 10			
<b>.38</b> <b>.38</b>		3.3			Шајиновац стај		<b>14.04</b> <b>.04</b>	
					км 001+945 ск: 10			
<b>.49</b> <b>.50</b>	56931	0.0 261.4	<b>30</b>	<b>20</b>	ДОЉЕВАЦ ГС	<b>50</b>	<b>.15</b> <b>.16</b>	
					РДВ А,Б-62			
					км 259+200 м: 20			
		257.9			Малошиште стај			
		255.4			Чапљинац стај			
<b>.58</b>		253.9	<b>20</b>	<b>20</b>	Белотинце укр		X <b>.25</b> <b>.30</b>	
					км 253+702 см: 30			
10.02		249.5	<b>20</b>	<b>20</b>	МЕЂУРОВО ГС		<b>.35</b>	
					км 247+970 м: 10 км 245+663 пп: 20			
<b>10.10</b>		243.5	<b>20</b>	<b>20</b>	НИШ		<b>14.43</b>	

<b>3941</b>	Саста- јање	км пруге	Брзина преко скретница		Службена места	V <sub>max</sub>	<b>3943</b>	Саста- јање
6	7	1	П 2	С 3	4	5	6	7
<b>06.15</b>		243.5	<b>20</b>	<b>20</b>	НИШ	<b>50</b>	<b>10.50</b>	
					РДВ А,Б-62			
					км 245+563 пп: 20 км 247+870 м: 10			
<b>.23</b>		249.5	<b>20</b>	<b>20</b>	МЕЂУРОВО ГС		<b>.58</b>	
					км 252+473 см: 30			
X <b>.28</b> <b>.33</b>		253.9	<b>20</b>	<b>20</b>	Белотинце укр		<b>11.02</b>	
		255.4			Чапљинац стај			

<b>3941</b>	Саста- јање	км пруге	Брзина преко скретница		Службена места	V <sub>max</sub>	<b>3943</b>	Саста- јање
6	7	1	П 2	С 3	4	5	6	7
		257.9			Малошиште стај	<b>50</b>		
					км 258+950 м: 20			
<b>06.42</b> <b>.43</b>		261.4 0.0	<b>30</b>	<b>20</b>	ДОЉЕВАЦ ГС		<b>11.10</b> <b>.11</b>	
					км 001+918 ск: 10	<b>20</b>		
<b>.54</b> <b>.54</b>		3.3			Шајиновац стај		<b>.22</b> <b>.22</b>	
					км 004+200 ск: 10			
<b>07.00</b> <b>.00</b>		4.8			Топлички Бадњевац стај		<b>.28</b> <b>.28</b>	
<b>.07</b> <b>.07</b>		6.6			Јасеница стај		<b>.35</b> <b>.35</b>	
⚡ .19		10.1	<b>10</b>	<b>10</b>	Житорађа		⚡ .47	
					км 010+800 пп: 10			
<b>.24</b> <b>.25</b>		11.0			Житорађа Центар стај		<b>.52</b> <b>.53</b>	
<b>.31</b> <b>.31</b>		12.7			Речица стај		<b>.59</b> <b>.59</b>	
<b>.38</b> <b>.38</b>		14.7			Лукомир стај		<b>12.06</b> <b>.06</b>	
					км 015+520 м: 10			
<b>.46</b> <b>.46</b>		16.2			Подина стај		<b>.14</b> <b>.14</b>	
		18.8			Бабин Поток стај			
<b>08.06</b>		22.3	<b>10</b>	<b>10</b>	ПРОКУПЉЕ		<b>12.34</b>	

<b>40623</b>	Саста- јање	км пруге	Брзина преко скретница		Службена места	V <sub>max</sub>	<b>40761</b>	Саста- јање
6	7	1	П 2	С 3	4	5	6	7
<b>(17.42)</b> <b>04.22</b>		238.0	<b>20</b>	<b>20</b>	НИШ РАНЖИРНА	<b>30</b>	<b>(18.43)</b> <b>22.47</b>	
					РДВ А,Б-63			
<b>.26</b>		239.3	<b>20</b>	-	Распутница Мост		<b>.51</b>	
					РДВ А,Б-62			

40623	Саста- јање	км пруге	Брзина преко скретница		Службена места	V <sub>max</sub>	40761	Саста- јање
			П	С				
6	7	1	2	3	4	5	6	7
					км 240+110 м: 10	30		
04.32		241.6 249.5	20	20	МЕЂУРОВО ГС		22.57	
					км 252+473 ст: 30	50		
.40		253.9	20	20	Белотинце укр		23.05	
					км 258+950 м: 20			
.51		261.4	30	20	ДОЉЕВАЦ ГС		.16	
05.00		267.9	30	20	Брестовац		.26 0.12	
.16		275.5	30	30	Печењевце	30	.28	
.25		282.0	20	-	Винарци укр	50	.37	
.31 .56		287.6		30	ЛЕСКОВАЦ ГС	80	.42	
06.04		295.8		40	Ђорђево укр		.49	
					км 297+300 ст: 30	65		
.15		301.9	20	20	Грделица		01.00	
					км 309+100 ст: 20	50		
.37		312.7	20	-	Предејане		.22	
.47		319.7	30	20	Џеп укр		.32	
.55		322.9	20	20	Момин Камен укр	30	.40	
					км 322+900 пп: 10			
					км 328+300 ст: 10			
07.11		329.6	20		Владичин Хан		.56 02.01	
.17		334.1	10		Сува Морава	50	.08	
.26		341.4	30		Прибој Врањски укр		.17	
.34		348.0	35		Врањска Бања		.25	
.39		354.2	30		ВРАЊЕ ГС	80	.30	



<b>40623</b>	Саста- јање	км пруге	Брзина преко скретница		Службена места	V <sub>max</sub>	<b>40761</b>	Саста- јање
6	7	1	П 2	С 3	4	5	6	7
					км 364+470 м: 30 км 364+560 к: 75	<b>80</b>		
<b>07.50</b> <b>08.33</b>		365.7	<b>30</b>	<b>30</b>	РИСТОВАЦ ГС		<b>02.41</b> <b>03.33</b>	
.44		373.7		<b>30</b>	Бујановац	<b>50</b>	.44	
					км 376+448 пп: 30	<b>80</b>		
.54		386.6		<b>40</b>	Букаревац укр		.54	
<b>09.04</b> <b>.24</b>		392.3		<b>30</b>	Прешево	<b>40</b>	<b>04.04</b> <b>.24</b>	
.38		400.5			Државна граница км 400+452		.38	
<b>09.40</b>		401.1	<b>50</b>	<b>20</b>	ТАБАНОВЦИ (ЖРСМИ)	<b>80</b>	<b>04.40</b>	

<b>40762</b>	Саста- јање	км пруге	Брзина преко скретница		Службена места	V <sub>max</sub>	<b>40766</b>	Саста- јање
6	7	1	П 2	С 3	4	5	6	7
<b>04.01</b>		401.1	<b>50</b>	<b>20</b>	ТАБАНОВЦИ (ЖРСМИ)	<b>80</b>	<b>02.23</b>	
					РДВ А,Б-62			
.03		400.5			Државна граница км 400+452		.25	
					км 392+860 мр: 20	<b>40</b>		
<b>.18</b> <b>.38</b>		392.3		<b>30</b>	Прешево		<b>.40</b> <b>03.00</b>	
.48		386.6		<b>40</b>	Букаревац укр		.10	
					км 376+548 пп: 30	<b>80</b>		
.58		373.7		<b>30</b>	Бујановац		.20	
<b>05.09</b> <b>.40</b>		365.7	<b>30</b>	<b>30</b>	РИСТОВАЦ ГС	<b>50</b>	<b>.31</b> <b>04.10</b>	
					км 365+328 к: 75 км 364+560 м: 30	<b>80</b>		
.51		354.2		<b>30</b>	ВРАЊЕ ГС		.21	

40762	Саста- јање	км пруге	Брзина преко скретница		Службена места	Vmax	40766	Саста- јање
6	7	1	П 2	С 3	4	5	6	7
05.57		348.0		35	Врањска Бања	80	04.27	
06.05		341.4		30	Прибој Врањски укр	50	.35	
.14		334.1		10	Сува Морава		.44	
.20		329.6		20	Владичин Хан		.50	
					км 329+010 ст: 10	30		
					км 323+000 пл: 10			
.36		322.9	20	20	Момин Камен укр		05.06	
.44		319.7	30	20	Џеп укр		.13	
.49								
07.00		312.7	20	-	Предејане	50	.23	
					км 312+071 ст: 20			
.22		301.9	20	20	Грделица		.45	
					км 301+510 ст: 30	65		
.33		295.8		40	Ђорђево укр		.57 06.06	
.41		287.6		30	ЛЕСКОВАЦ ГС	80	.14	
.46								
.52		282.0	20	-	Винарци укр		.19	
08.02		275.5	30	30	Печењевце	50	.29 .41	
.16								
.33		267.9	30	20	Брестовац	30	.59 07.03	
.43		261.4	30	20	ДОЉЕВАЦ ГС	50	.13	
.50								
					км 259+200 м: 20			
09.02		253.9	20	20	Белотинце укр		.25 .30	
					км 253+702 ст: 30			
.10		249.5 241.6	20	20	МЕЂУРОВО ГС	30	.39	
					км 240+210 м: 10			
.16		239.3	20	-	Распутница Мост		.45	

<b>40762</b>	Саста- јање	км пруге	Брзина преко скретница		Службена места	V <sub>max</sub>	<b>40766</b>	Саста- јање
6	7	1	П 2	С 3	4	5	6	7
					РДВ А,Б-63	<b>30</b>		
<b>09.20</b> <b>(10.30)</b>		238.0	<b>20</b>	<b>20</b>	<b>НИШ РАНЖИРНА</b>		<b>07.49</b> <b>(08.30)</b>	

<b>40767</b>	Саста- јање	км пруге	Брзина преко скретница		Службена места	V <sub>max</sub>	<b>40873</b>	Саста- јање
6	7	1	П 2	С 3	4	5	6	7
<b>(14.06)</b> <b>0.00</b>		238.0	<b>20</b>	<b>20</b>	<b>НИШ РАНЖИРНА</b>	<b>30</b>	<b>(15.15)</b> <b>22.47</b>	
					РДВ А,Б-63			
.04		239.3	<b>20</b>	-	Распутница Мост		.51	
					РДВ А,Б-62			
					км 240+110 м: 10			
.10		241.6 249.5	<b>20</b>	<b>20</b>	МЕЂУРОВО ГС	<b>50</b>	.57	
					км 252+473 см: 30			
.18		253.9	<b>20</b>	<b>20</b>	Белотинце укр		23.05	
					км 258+950 м: 20			
.29		261.4	<b>30</b>	<b>20</b>	ДОЉЕВАЦ ГС		.16	
.38		267.9	<b>30</b>	<b>20</b>	Брестовац	<b>30</b>	<b>.26</b> <b>0.12</b>	
.54		275.5	<b>30</b>	<b>30</b>	Печењење		.28	
01.03		282.0	<b>20</b>	-	Винарци укр		.37	
.08		287.6		<b>30</b>	ЛЕСКОВАЦ ГС		.42	
.15		295.8		<b>40</b>	Ђорђево укр		.49	
					км 297+300 см: 30	<b>65</b>		
.26		301.9	<b>20</b>	<b>20</b>	Грделица		01.00	
					км 309+100 см: 20	<b>50</b>		

<b>40767</b>	Саста- јање	км пруге	Брзина преко скретница		Службена места	V <sub>max</sub>	<b>40873</b>	Саста- јање
6	7	1	П 2	С 3	4	5	6	7
01.48		312.7	<b>20</b>	-	Предејане	<b>50</b>	01.22	
.58		319.7	<b>30</b>	<b>20</b>	Џеп укр		.32	
<b>02.07</b> .17		322.9	<b>20</b>	<b>20</b>	Момин Камен укр	<b>30</b>	.40	
					км 322+900 пп: 10			
					км 328+300 ст: 10			
.34		329.6	<b>20</b>		Владичин Хан		<b>.56</b> <b>02.01</b>	
.40		334.1	<b>10</b>		Сува Морава	<b>50</b>	.08	
.49		341.4	<b>30</b>		Прибој Врањски укр		.17	
.57		348.0	<b>35</b>		Врањска Бања		.25	
03.02		354.2	<b>30</b>		ВРАЊЕ ГС		.30	
					км 364+470 м: 30 км 364+560 к: 75	<b>80</b>		
<b>.13</b> <b>.51</b>		365.7	<b>30</b>	<b>30</b>	РИСТОВАЦ ГС		<b>.41</b> <b>03.33</b>	
04.02		373.7	<b>30</b>		Бујановац	<b>50</b>	.44	
					км 376+448 пп: 30	<b>80</b>		
.12		386.6	<b>40</b>		Букаревац укр		.54	
<b>.22</b> <b>.42</b>		392.3	<b>30</b>		Прешево	<b>40</b>	<b>04.04</b> <b>.24</b>	
.56		400.5			Државна граница км 400+452		.38	
<b>04.58</b>		401.1	<b>50</b>	<b>20</b>	ТАБАНОВЦИ (ЖРСМИ)	<b>80</b>	<b>04.40</b>	

40872	Саста- јање	км пруге	Брзина преко скретница		Службена места	V <sub>max</sub>	40874	Саста- јање
			П	С				
6	7	1	2	3	4	5	6	7
04.01		401.1	50	20	ТАБАНОВЦИ (ЖРСМИ)	80	01.57	
					РДВ А,Б-62			
.03		400.5			Државна граница км 400+452		.59	
					км 392+860 мр: 20	40		
.18							02.14	
.38		392.3	30		Прешево		.34	
.48		386.6	40		Букаревац укр	80	.44	
					км 376+548 пл: 30			
.58		373.7	30		Бујановац		.54	
05.09			30	30	РИСТОВАЦ ГС	50	03.05	
.40		365.7			км 365+328 к: 75 км 364+560 м: 30	80	.42	
.51		354.2	30		ВРАЊЕ ГС		.53	
.57		348.0	35		Врањска Бања	50	.59	
06.05		341.4	30		Прибој Врањски укр		04.07	
.14		334.1	10		Сува Морава		.17	
.20		329.6	20		Владичин Хан	30	.30	
					км 329+010 ст: 10			
					км 323+000 пл: 10			
.36		322.9	20	20	Момин Камен укр	50	.46	
.44								
.49		319.7	30	20	Џеп укр		.53	
07.00		312.7	20	-	Предејане	65	05.03	
					км 312+071 ст: 20			
.22		301.9	20	20	Грделица		.25	
					км 301+510 ст: 30	80		
.33		295.8	40		Ђорђево укр		.36	
.41								
.46		287.6	30		ЛЕСКОВАЦ ГС		.43	

<b>40872</b>	Саста- јање	км пруге	Брзина преко скретница		Службена места	V <sub>max</sub>	<b>40874</b>	Саста- јање
6	7	1	П 2	С 3	4	5	6	7
07.52		282.0	20	-	Винарци укр	80	05.48	
08.02 .16		275.5	30	30	Печењевце	50	.57	
.33		267.9	30	20	Брестовац	30	06.14 .37	
.43 .50		261.4	30	20	ДОЉЕВАЦ ГС	50	.48 .54	
					км 259+200 м: 20			
09.02		253.9	20	20	Белотинце укр		07.06	
					км 253+702 см: 30			
.10		249.5 241.6	20	20	МЕЂУРОВО ГС	30	.14	
					км 240+210 м: 10			
.16		239.3	20	-	Распутница Мост		.20	
					РДВ А,Б-63			
09.20 (10.30)		238.0	20	20	НИШ РАНЖИРНА		07.24 (07.59)	

<b>40875</b>	Саста- јање	км пруге	Брзина преко скретница		Службена места	V <sub>max</sub>	<b>40877</b>	Саста- јање
6	7	1	П 2	С 3	4	5	6	7
(05.27) 06.03		238.0	20	20	НИШ РАНЖИРНА	30	(15.15) 19.28	
					РДВ А,Б-63			
.07		239.3	20	-	Распутница Мост		.32	
					РДВ А,Б-62			
					км 240+110 м: 10	50		
.13		241.6 249.5	20	20	МЕЂУРОВО ГС		.38	
					км 252+473 см: 30			
.22 .41		253.9	20	20	Белотинце укр		.46	
					км 258+950 м: 20			

<b>40875</b>	Саста- јање	км пруге	Брзина преко скретница		Службена места	V <sub>max</sub>	<b>40877</b>	Саста- јање
6	7	1	П 2	С 3	4	5	6	7
06.53		261.4	<b>30</b>	<b>20</b>	ДОЉЕВАЦ ГС	<b>50</b>	<b>19.58</b> <b>20.15</b>	
07.02		267.9	<b>30</b>	<b>20</b>	Брестовац		.25	
.19 .29		275.5	<b>30</b>	<b>30</b>	Печењевце	<b>30</b>	<b>.42</b> <b>21.02</b>	
.39		282.0	<b>20</b>	-	Винарци укр	<b>50</b>	.12	
.44		287.6		<b>30</b>	ЛЕСКОВАЦ ГС	<b>80</b>	.17	
.51		295.8		<b>40</b>	Ђорђево укр		.24	
					км 297+300 <i>ст: 30</i>	<b>65</b>		
08.02		301.9	<b>20</b>	<b>20</b>	Грделица		.35	
					км 309+100 <i>ст: 20</i>	<b>50</b>		
.24		312.7	<b>20</b>	-	Предејане		.57	
.35 .57		319.7	<b>30</b>	<b>20</b>	Џеп укр		22.07	
09.06		322.9	<b>20</b>	<b>20</b>	Момин Камен укр	<b>30</b>	<b>.16</b> <b>.48</b>	
					км 322+900 <i>пп: 10</i>			
					км 328+300 <i>ст: 10</i>			
.22		329.6		<b>20</b>	Владичин Хан		23.05	
.28		334.1		<b>10</b>	Сува Морава	<b>50</b>	.11	
.37		341.4		<b>30</b>	Прибој Врањски укр		.20	
.45		348.0		<b>35</b>	Врањска Бања		.28	
.50		354.2		<b>30</b>	ВРАЊЕ ГС	<b>80</b>	.33	
					км 364+470 <i>м: 30</i> км 364+560 <i>к: 75</i>			
<b>10.01</b> <b>.43</b>		365.7	<b>30</b>	<b>30</b>	РИСТОВАЦ ГС		<b>.44</b> <b>0.44</b>	
.54		373.7		<b>30</b>	Бујановац	<b>50</b>	.55	
					км 376+448 <i>пп: 30</i>	<b>80</b>		

<b>40875</b>	Саста- јање	км пруге	Брзина преко скретница		Службена места	V <sub>max</sub>	<b>40877</b>	Саста- јање
6	7	1	П 2	С 3	4	5	6	7
11.04		386.6		<b>40</b>	Букаревац укр	<b>80</b>	01.05	
.14							.15	
.34		392.3		<b>30</b>	Прешево	<b>40</b>	.35	
.48		400.5			Државна граница км 400+452		.49	
<b>11.50</b>		401.1	<b>50</b>	<b>20</b>	ТАБАНОВЦИ (ЖРСМИ)	<b>80</b>	<b>01.51</b>	

<b>40876</b>	Саста- јање	км пруге	Брзина преко скретница		Службена места	V <sub>max</sub>	<b>40878</b>	Саста- јање
6	7	1	П 2	С 3	4	5	6	7
<b>04.01</b>		401.1	<b>50</b>	<b>20</b>	ТАБАНОВЦИ (ЖРСМИ)	<b>80</b>	<b>02.23</b>	
					РДВ А,Б-62			
.03		400.5			Државна граница км 400+452		.25	
					км 392+860 мр: 20			
.18						<b>40</b>	.40	
.38		392.3		<b>30</b>	Прешево		<b>03.00</b>	
.48		386.6		<b>40</b>	Букаревац укр		.10	
					км 376+548 пл: 30	<b>80</b>		
.58		373.7		<b>30</b>	Бујановац		.20	
<b>05.09</b>						<b>50</b>	.31	
.40		365.7	<b>30</b>	<b>30</b>	РИСТОВАЦ ГС		<b>04.10</b>	
					км 365+328 к: 75 км 364+560 м: 30			
.51		354.2		<b>30</b>	ВРАЊЕ ГС	<b>80</b>	.21	
.57		348.0		<b>35</b>	Врањска Бања		.27	
06.05		341.4		<b>30</b>	Прибој Врањски укр	<b>50</b>	.35	
.14		334.1		<b>10</b>	Сува Морава		.44	
.20		329.6		<b>20</b>	Владичин Хан		.50	



<b>40876</b>	Саста- јање	км пруге	Брзина преко скретница		Службена места	V <sub>max</sub>	<b>40878</b>	Саста- јање
6	7	1	П 2	С 3	4	5	6	7
					км 329+010 <i>ст: 10</i>	<b>30</b>		
					км 323+000 <i>пл: 10</i>			
06.36		322.9	<b>20</b>	<b>20</b>	Момин Камен укр		05.06	
.44 .49		319.7	<b>30</b>	<b>20</b>	Џеп укр		.13	
07.00		312.7	<b>20</b>	-	Предејане	<b>50</b>	.23	
					км 312+071 <i>ст: 20</i>			
.22		301.9	<b>20</b>	<b>20</b>	Грделица		.45	
					км 301+510 <i>ст: 30</i>	<b>65</b>		
.33		295.8		<b>40</b>	Ђорђево укр		.57 <b>06.06</b>	
.41 .46		287.6		<b>30</b>	ЛЕСКОВАЦ ГС	<b>80</b>	.14	
.52		282.0	<b>20</b>	-	Винарци укр		.19	
<b>08.02</b> .16		275.5	<b>30</b>	<b>30</b>	Печењевце	<b>50</b>	.29 .41	
.33		267.9	<b>30</b>	<b>20</b>	Брестовац	<b>30</b>	.59 <b>07.03</b>	
.43 .50		261.4	<b>30</b>	<b>20</b>	ДОЉЕВАЦ ГС	<b>50</b>	.13	
					км 259+200 <i>м: 20</i>			
09.02		253.9	<b>20</b>	<b>20</b>	Белотинце укр		.25 .30	
					км 253+702 <i>ст: 30</i>			
.10		249.5 241.6	<b>20</b>	<b>20</b>	МЕЂУРОВО ГС		.39	
					км 240+210 <i>м: 10</i>	<b>30</b>		
.16		239.3	<b>20</b>	-	Распутница Мост		.45	
					РДВ А,Б-63			
<b>09.20</b> <b>(10.30)</b>		238.0	<b>20</b>	<b>20</b>	НИШ РАНЖИРНА		<b>07.49</b> <b>(08.30)</b>	

<b>40879</b>	Саста- јање	км пруге	Брзина преко скретница		Службена места	V <sub>max</sub>	<b>41701</b>	Саста- јање
6	7	1	П 2	С 3	4	5	6	7
<b>(17.42)</b> <b>02.17</b>		238.0	<b>20</b>	<b>20</b>	НИШ РАНЖИРНА	<b>30</b>	<b>(18.43)</b> <b>19.28</b>	
					РДВ А,Б-63			
.21		239.3	<b>20</b>	-	Распутница Мост		.32	
					РДВ А,Б-62			
					км 240+110 м: 10			
.27		241.6 249.5	<b>20</b>	<b>20</b>	МЕЂУРОВО ГС	<b>50</b>	.38	
					км 252+473 ст: 30			
.35		253.9	<b>20</b>	<b>20</b>	Белотинце укр		.46	
					км 258+950 м: 20			
.46		261.4	<b>30</b>	<b>20</b>	ДОЉЕВАЦ ГС		<b>.58</b> <b>20.15</b>	
.55		267.9	<b>30</b>	<b>20</b>	Брестовац	<b>30</b>	.25	
<b>03.12</b> <b>.28</b>		275.5	<b>30</b>	<b>30</b>	Печењевце		<b>.42</b> <b>21.02</b>	
.38		282.0	<b>20</b>	-	Винарци укр	<b>50</b>	.12	
.43		287.6		<b>30</b>	ЛЕСКОВАЦ ГС	<b>80</b>	.17	
.50		295.8		<b>40</b>	Ђорђево укр		.24	
					км 297+300 ст: 30	<b>65</b>		
04.01		301.9	<b>20</b>	<b>20</b>	Грделица		.35	
					км 309+100 ст: 20	<b>50</b>		
.23		312.7	<b>20</b>	-	Предејане		.57	
.33		319.7	<b>30</b>	<b>20</b>	Џеп укр		22.07	
<b>.42</b> <b>05.08</b>		322.9	<b>20</b>	<b>20</b>	Момин Камен укр	<b>30</b>	<b>.16</b> <b>.48</b>	
					км 322+900 пп: 10			
					км 328+300 ст: 10			
.25		329.6		<b>20</b>	Владичин Хан		23.05	

<b>40879</b>	Саста- јање	км пруге	Брзина преко скретница		Службена места	V <sub>max</sub>	<b>41701</b>	Саста- јање
6	7	1	П 2	С 3	4	5	6	7
05.31		334.1		<b>10</b>	Сува Морава	<b>50</b>	23.11	
.40		341.4		<b>30</b>	Прибој Врањски укр		.20	
<b>.49</b> <b>.59</b>		348.0		<b>35</b>	Врањска Бања		.28	
06.05		354.2		<b>30</b>	ВРАЊЕ ГС	<b>80</b>	.33	
					км 364+470 м: 30 км 364+560 к: 75			
<b>.16</b> <b>07.03</b>		365.7	<b>30</b>	<b>30</b>	РИСТОВАЦ ГС		<b>.44</b> <b>0.44</b>	
.14		373.7		<b>30</b>	Бујановац	<b>50</b>	.55	
					км 376+448 пп: 30	<b>80</b>		
.24		386.6		<b>40</b>	Букаревац укр		01.05	
<b>.34</b> <b>08.12</b>		392.3		<b>30</b>	Прешево	<b>40</b>	<b>.15</b> <b>.35</b>	
.26		400.5			Државна граница км 400+452		.49	
<b>08.28</b>		401.1	<b>50</b>	<b>20</b>	ТАБАНОВЦИ (ЖРСМИ)	<b>80</b>	<b>01.51</b>	

<b>41700</b>	Саста- јање	км пруге	Брзина преко скретница		Службена места	V <sub>max</sub>	<b>41706</b>	Саста- јање
6	7	1	П 2	С 3	4	5	6	7
<b>05.51</b>		401.1	<b>50</b>	<b>20</b>	ТАБАНОВЦИ (ЖРСМИ)	<b>80</b>	<b>14.50</b>	
					РДВ А,Б-62			
.53		400.5			Државна граница км 400+452		.52	
					км 392+860 мр: 20	<b>40</b>		
<b>06.08</b> <b>.28</b>		392.3		<b>30</b>	Прешево		<b>15.07</b> <b>.28</b>	
.38		386.6		<b>40</b>	Букаревац укр		.38	
					км 376+548 пп: 30	<b>80</b>		

<b>41700</b>	Саста- јање	км пруге	Брзина преко скретница		Службена места	V <sub>max</sub>	<b>41706</b>	Саста- јање
6	7	1	П 2	С 3	4	5	6	7
06.48		373.7		<b>30</b>	Бујановац	<b>80</b>	15.48	
.59							.59	
<b>07.52</b>		365.7	<b>30</b>	<b>30</b>	РИСТОВАЦ ГС	<b>50</b>	<b>16.33</b>	
					км 365+328 к: 75 км 364+560 м: 30			
08.03		354.2		<b>30</b>	ВРАЊЕ ГС	<b>80</b>	.44	
.09		348.0		<b>35</b>	Врањска Бања		.50	
.17		341.4		<b>30</b>	Прибој Врањски укр	<b>50</b>	.58	
.26		334.1		<b>10</b>	Сува Морава		17.07	
.32		329.6		<b>20</b>	Владичин Хан		.13	
					км 329+010 ст: 10	<b>30</b>		
					км 323+000 пл: 10			
.48		322.9	<b>20</b>	<b>20</b>	Момин Камен укр		.29	
.55		319.7	<b>30</b>	<b>20</b>	Џеп укр		.36	
09.05		312.7	<b>20</b>	-	Предејане	<b>50</b>	.46	
					км 312+071 ст: 20			
.27		301.9	<b>20</b>	<b>20</b>	Грделица		18.08	
					км 301+510 ст: 30	<b>65</b>		
.38		295.8		<b>40</b>	Ђорђево укр		.19	
.45		287.6		<b>30</b>	ЛЕСКОВАЦ ГС	<b>80</b>	.27 .33	
.50		282.0	<b>20</b>	-	Винарци укр		.38	
.59		275.5	<b>30</b>	<b>30</b>	Печењевце	<b>50</b>	.48 19.12	
<b>10.16</b> .28		267.9	<b>30</b>	<b>20</b>	Брестовац	<b>30</b>	.29	
.38		261.4	<b>30</b>	<b>20</b>	ДОЉЕВАЦ ГС	<b>50</b>	.39 20.00	
					км 259+200 м: 20			

<b>41700</b>	Саста- јање	км пруге	Брзина преко скретница		Службена места	V <sub>max</sub>	<b>41706</b>	Саста- јање
6	7	1	П 2	С 3	4	5	6	7
<b>10.50</b> <b>11.14</b>		253.9	<b>20</b>	<b>20</b>	Белотинце укр	<b>50</b>	20.12	
					км 253+702 <i>см: 30</i>			
.23		249.5 241.6	<b>20</b>	<b>20</b>	МЕЉУРОВО ГС	<b>30</b>	.20	
					км 240+210 <i>м: 10</i>			
.29		239.3	<b>20</b>	-	Распутница Мост		.26	
					РДВ А,Б-63			
<b>11.33</b> <b>(12.18)</b>		238.0	<b>20</b>	<b>20</b>	НИШ РАНЖИРНА		<b>20.30</b>	

<b>41707</b>	Саста- јање	км пруге	Брзина преко скретница		Службена места	V <sub>max</sub>	<b>41711</b>	Саста- јање
6	7	1	П 2	С 3	4	5	6	7
<b>18.39</b>		238.0	<b>20</b>	<b>20</b>	НИШ РАНЖИРНА	<b>30</b>	<b>06.03</b>	
					РДВ А,Б-63			
.43		239.3	<b>20</b>	-	Распутница Мост		.07	
					РДВ А,Б-62			
					км 240+110 <i>м: 10</i>			
.49		241.6 249.5	<b>20</b>	<b>20</b>	МЕЉУРОВО ГС	<b>50</b>	.13	
					км 252+473 <i>см: 30</i>			
<b>.58</b> <b>19.03</b>		253.9	<b>20</b>	<b>20</b>	Белотинце укр		<b>.22</b> <b>.41</b>	
					км 258+950 <i>м: 20</i>			
.15		261.4	<b>30</b>	<b>20</b>	ДОЉЕВАЦ ГС		.53	
<b>.25</b> <b>.30</b>		267.9	<b>30</b>	<b>20</b>	Брестовац	<b>30</b>	07.02	
<b>.48</b> <b>20.07</b>		275.5	<b>30</b>	<b>30</b>	Печењевце		<b>.19</b> <b>.29</b>	
.17		282.0	<b>20</b>	-	Винарци укр	<b>50</b>	.39	
.22		287.6		<b>30</b>	ЛЕСКОВАЦ ГС	<b>80</b>	.44	

41707	Саста- јање	км пруге	Брзина преко скретница		Службена места	V <sub>max</sub>	41711	Саста- јање
			П 2	С 3				
6	7	1			4	5	6	7
20.30 .58		295.8		40	Ђорђево укр	80	07.51	
					км 297+300 <i>ст: 30</i>	65		
21.10		301.9	20	20	Грделица		08.02	
					км 309+100 <i>ст: 20</i>	50		
.32		312.7	20	-	Предејане		.24	
.42		319.7	30	20	Џеп укр		.35 .57	
.50		322.9	20	20	Момин Камен укр	30	09.06	
					км 322+900 <i>пп: 10</i>			
					км 328+300 <i>ст: 10</i>			
22.07 .11		329.6		20	Владичин Хан	50	.22	
.19 .26		334.1		10	Сува Морава		.28	
.36		341.4		30	Прибој Врањски укр		.37	
.44		348.0		35	Врањска Бања		.45	
.49		354.2		30	ВРАЊЕ ГС		.50	
					км 364+470 <i>м: 30</i> км 364+560 <i>к: 75</i>	80		
23.00 .38		365.7	30	30	РИСТОВАЦ ГС	50	10.01 .43	
.49		373.7		30	Бујановац		.54	
					км 376+448 <i>пп: 30</i>	80		
.59		386.6		40	Букаревац укр		11.04	
0.09 .29		392.3		30	Прешево	40	.14 .34	
.43		400.5			Државна граница км 400+452		.48	
0.45		401.1	50	20	ТАБАНОВЦИ (ЖРСМИ)	80	11.50	

<b>41710</b>	Саста- јање	км пруге	Брзина преко скретница		Службена места	V <sub>max</sub>	<b>44700</b>	Саста- јање
6	7	1	П 2	С 3	4	5	6	7
<b>16.49</b>		401.1	<b>50</b>	<b>20</b>	ТАБАНОВЦИ (ЖРСМИ)	<b>80</b>	<b>18.31</b>	
					РДВ А,Б-62			
.51		400.5			Државна граница км 400+452		.33	
					км 392+860 мр: 20	<b>40</b>		
<b>17.06</b>		392.3		<b>30</b>	Прешево		<b>.48</b>	
<b>.26</b>							<b>19.08</b>	
.36		386.6		<b>40</b>	Букаревац укр	<b>80</b>	.18	
					км 376+548 пл: 30			
.46		373.7		<b>30</b>	Бујановац		.28	
<b>.57</b>		365.7	<b>30</b>	<b>30</b>	РИСТОВАЦ ГС	<b>50</b>	<b>.39</b>	
<b>18.29</b>					км 365+328 к: 75 км 364+560 м: 30	<b>80</b>	<b>20.28</b>	
.40		354.2		<b>30</b>	ВРАЊЕ ГС		.39	
.46		348.0		<b>35</b>	Врањска Бања		.45	
.54		341.4		<b>30</b>	Прибој Врањски укр	<b>50</b>	.53	
19.03		334.1		<b>10</b>	Сува Морава		21.02	
.09		329.6		<b>20</b>	Владичин Хан		.08	
					км 329+010 ст: 10	<b>30</b>		
					км 323+000 пл: 10			
<b>.26</b>		322.9	<b>20</b>	<b>20</b>	Момин Камен укр		.24	
<b>.31</b>						<b>50</b>	<b>.32</b>	
<b>.40</b>		319.7	<b>30</b>	<b>20</b>	Џеп укр		<b>22.15</b>	
<b>.56</b>								
20.07		312.7	<b>20</b>	-	Предејане	<b>50</b>	.26	
					км 312+071 ст: 20			
.29		301.9	<b>20</b>	<b>20</b>	Грделица		.48	
					км 301+510 ст: 30	<b>65</b>		

<b>41710</b>	Саста- јање	км пруге	Брзина преко скретница		Службена места	V <sub>max</sub>	<b>44700</b>	Саста- јање
6	7	1	П 2	С 3	4	5	6	7
20.40		295.8		<b>40</b>	Ђорђево укр	<b>65</b>	22.59	
.47		287.6		<b>30</b>	ЛЕСКОВАЦ ГС	<b>80</b>	23.06	
.52		282.0	<b>20</b>	-	Винарци укр		.11	
21.01		275.5	<b>30</b>	<b>30</b>	Печењевце	<b>50</b>	.20	
.18 .27		267.9	<b>30</b>	<b>20</b>	Брестовац	<b>30</b>	.36	
.37		261.4	<b>30</b>	<b>20</b>	ДОЉЕВАЦ ГС	<b>50</b>	.45	
					км 259+200 м: 20			
.48		253.9	<b>20</b>	<b>20</b>	Белотинце укр		.56	
					км 253+702 см: 30			
.56		249.5 241.6	<b>20</b>	<b>20</b>	МЕЂУРОВО ГС	<b>30</b>	<b>0.05</b> <b>.28</b>	
					км 240+210 м: 10			
22.02		239.3	<b>20</b>	-	Распутница Мост		.35	
					РДВ А,Б-63			
<b>22.06</b>		238.0	<b>20</b>	<b>20</b>	НИШ РАНЖИРНА		<b>0.39</b> <b>(01.20)</b>	

<b>42006</b>	Саста- јање	км пруге	Брзина преко скретница		Службена места	V <sub>max</sub>	<b>47046</b>	Саста- јање
6	7	1	П 2	С 3	4	5	6	7
<b>(16.24)</b> <b>16.59</b>		238.0	<b>20</b>	<b>20</b>	НИШ РАНЖИРНА	<b>30</b>	<b>(16.50)</b> <b>16.59</b>	
					РДВ А,Б-63			
17.03		239.3	<b>20</b>	-	Распутница Мост		17.03	
					РДВ А,Б-62			
					км 240+110 м: 10	<b>50</b>		
.09		241.6 249.5	<b>20</b>	<b>20</b>	МЕЂУРОВО ГС		.09	
					км 252+473 см: 30			



<b>42006</b>	Саста- јање	км пруге	Брзина преко скретница		Службена места	V <sub>max</sub>	<b>47046</b>	Саста- јање
6	7	1	П 2	С 3	4	5	6	7
<b>17.18</b> <b>.25</b>		253.9	<b>20</b>	<b>20</b>	Белотинце укр	<b>50</b>	<b>17.18</b> <b>.25</b>	
					км 258+950 м: 20			
<b>.38</b> <b>.44</b>		261.4	<b>30</b>	<b>20</b>	ДОЉЕВАЦ ГС		<b>.38</b> <b>.44</b>	
<b>.54</b>		267.9	<b>30</b>	<b>20</b>	Брестовац	<b>30</b>	<b>.54</b>	
<b>18.11</b> <b>.16</b>		275.5	<b>30</b>	<b>30</b>	Печењевце		<b>18.11</b> <b>.16</b>	
<b>.26</b>		282.0	<b>20</b>	-	Винарци укр		<b>.26</b>	
<b>18.32</b>		287.6	<b>30</b>		ЛЕСКОВАЦ ГС	<b>80</b>	<b>18.32</b>	

<b>42007</b>	Саста- јање	км пруге	Брзина преко скретница		Службена места	V <sub>max</sub>	<b>47045</b>	Саста- јање
6	7	1	П 2	С 3	4	5	6	7
<b>23.41</b>		287.6	<b>30</b>		ЛЕСКОВАЦ ГС	<b>80</b>	<b>23.41</b>	
					РДВ А,Б-62			
<b>.46</b>		282.0	<b>20</b>	-	Винарци укр		<b>.46</b>	
<b>.55</b>		275.5	<b>30</b>	<b>30</b>	Печењевце	<b>50</b>	<b>.55</b>	
<b>0.11</b>		267.9	<b>30</b>	<b>20</b>	Брестовац	<b>30</b>	<b>0.11</b>	
<b>.21</b> <b>.41</b>		261.4	<b>30</b>	<b>20</b>	ДОЉЕВАЦ ГС	<b>50</b>	<b>.21</b> <b>.41</b>	
					км 259+200 м: 20			
<b>.53</b>		253.9	<b>20</b>	<b>20</b>	Белотинце укр		<b>.53</b>	
					км 253+702 ст: 30			
<b>01.01</b>		249.5 241.6	<b>20</b>	<b>20</b>	МЕЋУРОВО ГС		<b>01.01</b>	
					км 240+210 м: 10	<b>30</b>		
<b>.07</b>		239.3	<b>20</b>	-	Распутница Мост		<b>.07</b>	
					РДВ А,Б-63			
<b>01.11</b> <b>(04.37)</b>		238.0	<b>20</b>	<b>20</b>	НИШ РАНЖИРНА		<b>01.11</b> <b>(02.21)</b>	

<b>42704</b>	Саста- јање	км пруге	Брзина преко скретница		Службена места	V <sub>max</sub>	<b>48708</b>	Саста- јање
6	7	1	П 2	С 3	4	5	6	7
<b>05.30</b>		401.1	<b>50</b>	<b>20</b>	ТАБАНОВЦИ (ЖРСМИ)	<b>80</b>	<b>15.10</b>	
					РДВ А,Б-62			
.32		400.5			Државна граница км 400+452		.12	
					км 392+860 мр: 20	<b>40</b>		
<b>.47</b> <b>06.15</b>		392.3		<b>30</b>	Прешево		<b>.27</b> <b>.47</b>	
.25		386.6		<b>40</b>	Букаревац укр		.57	
					км 376+548 пл: 30	<b>80</b>		
.35		373.7		<b>30</b>	Бујановац		16.07	
<b>06.46</b>		365.7	<b>30</b>	<b>30</b>	РИСТОВАЦ ГС	<b>50</b>	<b>16.18</b>	

<b>42705</b>	Саста- јање	км пруге	Брзина преко скретница		Службена места	V <sub>max</sub>	<b>48709</b>	Саста- јање
6	7	1	П 2	С 3	4	5	6	7
<b>09.52</b>		365.7	<b>30</b>	<b>30</b>	РИСТОВАЦ ГС	<b>50</b>	<b>19.52</b>	
					РДВ А,Б-62			
10.03		373.7		<b>30</b>	Бујановац		20.03	
					км 376+448 пл: 30	<b>80</b>		
.13		386.6		<b>40</b>	Букаревац укр		.13	
<b>.23</b> <b>.43</b>		392.3		<b>30</b>	Прешево	<b>40</b>	<b>.23</b> <b>.43</b>	
.57		400.5			Државна граница км 400+452	<b>40</b>	.57	
<b>10.59</b>		401.1	<b>50</b>	<b>20</b>	ТАБАНОВЦИ (ЖРСМИ)	<b>80</b>	<b>20.59</b>	

45660	Саста- јање	км пруге	Брзина преко скретница		Службена места	V <sub>max</sub>		Саста- јање
			П 2	С 3				
6	7	1			4	5	6	7
19.00		365.7	30	30	РИСТОВАЦ ГС	70		
					РДВ А,Б-62			
					км 364+560 м: 30			
.11		354.2	30		ВРАЊЕ ГС			
.17		348.0	35		Врањска Бања			
.25		341.4	30		Прибој Врањски укр	50		
.34		334.1	10		Сува Морава			
.41			20		Владичин Хан			
.49		329.6			км 329+010 ст: 10			
					км 323+000 пл: 10	30		
20.06		322.9	20	20	Момин Камен укр			
.13		319.7	30	20	Цеп укр			
.23		312.7	20	-	Предејане	50		
					км 312+071 ст: 20			
.45		301.9	20	20	Грделица			
					км 301+510 ст: 30	65		
.56		295.8	40		Ђорђево укр			
21.04			30		ЛЕСКОВАЦ ГС	70		
.54		287.6						

45660	Саста- јање	км пруге	Брзина преко скретница		Службена места	V <sub>max</sub>		Саста- јање
			П 2	С 3				
6	7	1			4	5	6	7
22.00		282.0	20	-	Винарци укр	70		
.09		275.5	30	30	Печењевце	50		
.25		267.9	30	20	Брестовац	30		
.34		261.4	30	20	ДОЉЕВАЦ ГС	50		
					км 259+200 м: 20			
.46 23.07		253.9	20	20	Белотинце укр			
					км 253+702 ст: 30			
.16		249.5 241.6	20	20	МЕЂУРОВО ГС			
					км 240+210 м: 10	30		
.22		239.3	20	-	Распутница Мост			
					РДВ А,Б-63			
23.26 (02.15)		238.0	20	20	НИШ РАНЖИРНА			

45661	Саста- јање	км пруге	Брзина преко скретница		Службена места	V <sub>max</sub>		Саста- јање
			П 2	С 3				
6	7	1			4	5	6	7
(04.35) 08.39		238.0	20	20	НИШ РАНЖИРНА	30		
					РДВ А,Б-63			
.43		239.3	20	-	Распутница Мост			
					РДВ А,Б-62			
					км 240+110 м: 10			
.49		241.6 249.5	20	20	МЕЂУРОВО ГС	50		
					км 252+473 ст: 30			
.58 09.03		253.9	20	20	Белотинце укр			
					км 258+950 м: 20			

45661	Саста- јање	км пруге	Брзина преко скретница		Службена места	V <sub>max</sub>		Саста- јање
			П 2	С 3				
6	7	1			4	5	6	7
09.15		261.4	30	20	ДОЉЕВАЦ ГС	50		
.25 .30		267.9	30	20	Брестовац			
.48 10.01		275.5	30	30	Печењевце	30		
.11		282.0	20	-	Винарци укр	50		
.17 .28		287.6		30	ЛЕСКОВАЦ ГС	70		
.36		295.8		40	Ђорђево укр			
					км 297+300 ст: 30	65		
.47		301.9	20	20	Грделица			
					км 309+100 ст: 20	50		
11.09		312.7	20	-	Предејане			
.20 .27		319.7	30	20	Џеп укр			
.36		322.9	20	20	Момин Камен укр	30		
					км 322+900 пл: 10			
					км 328+300 ст: 10			
.52		329.6		20	Владичин Хан	50		
.58		334.1		10	Сува Морава			
12.07		341.4		30	Прибој Врањски укр			
.15		348.0		35	Врањска Бања	70		
.20		354.2		30	ВРАЊЕ ГС			
					км 364+470 м: 30			
12.31		365.7	30	30	РИСТОВАЦ ГС			

<b>45700</b>	Саста- јање	км пруге	Брзина преко скретница		Службена места	V <sub>max</sub>	<b>45702</b>	Саста- јање
6	7	1	П 2	С 3	4	5	6	7
<b>08.41</b>		401.1	<b>50</b>	<b>20</b>	ТАБАНОВЦИ (ЖРСМИ)	<b>80</b>	<b>16.49</b>	
					РДВ А,Б-62			
.43		400.5			Државна граница км 400+452		.51	
					км 392+860 мр: 20	<b>40</b>		
<b>.58</b> <b>09.18</b>		392.3		<b>30</b>	Прешево		<b>17.06</b> <b>.26</b>	
.28		386.6		<b>40</b>	Букаревац укр		.36	
					км 376+548 пл: 30	<b>80</b>		
.38		373.7		<b>30</b>	Бујановац		.46	
<b>.49</b> <b>10.22</b>		365.7	<b>30</b>	<b>30</b>	РИСТОВАЦ ГС	<b>50</b>	<b>.57</b> <b>18.29</b>	
					км 365+328 к: 75 км 364+560 м: 30	<b>80</b>		
.33		354.2		<b>30</b>	ВРАЊЕ ГС		.40	
.39		348.0		<b>35</b>	Врањска Бања		.46	
.47		341.4		<b>30</b>	Прибој Врањски укр	<b>50</b>	.54	
.56		334.1		<b>10</b>	Сува Морава		19.03	
11.02		329.6		<b>20</b>	Владичин Хан		.09	
					км 329+010 ст: 10	<b>30</b>		
					км 323+000 пл: 10			
.18		322.9	<b>20</b>	<b>20</b>	Момин Камен укр		<b>.26</b> <b>.31</b>	
.25		319.7	<b>30</b>	<b>20</b>	Џеп укр		<b>.40</b> <b>.56</b>	
.35		312.7	<b>20</b>	-	Предејане	<b>50</b>	20.07	
					км 312+071 ст: 20			
.57		301.9	<b>20</b>	<b>20</b>	Грделица		.29	
					км 301+510 ст: 30	<b>65</b>		

<b>45700</b>	Саста- јање	км пруге	Брзина преко скретница		Службена места	V <sub>max</sub>	<b>45702</b>	Саста- јање
6	7	1	П 2	С 3	4	5	6	7
12.08		295.8		<b>40</b>	Ђорђево укр	<b>65</b>	20.40	
.15		287.6		<b>30</b>	ЛЕСКОВАЦ ГС	<b>80</b>	.47	
.20		282.0	<b>20</b>	-	Винарци укр		.52	
.29		275.5	<b>30</b>	<b>30</b>	Печењевце	<b>50</b>	21.01	
.45		267.9	<b>30</b>	<b>20</b>	Брестовац	<b>30</b>	.18 .27	
.55 <b>13.14</b>		261.4	<b>30</b>	<b>20</b>	ДОЉЕВАЦ ГС	<b>50</b>	.37	
					км 259+200 м: 20			
.26		253.9	<b>20</b>	<b>20</b>	Белотинце укр		.48	
					км 253+702 см: 30			
.35 .47		249.5 241.6	<b>20</b>	<b>20</b>	МЕЂУРОВО ГС	<b>30</b>	.56	
					км 240+210 м: 10			
.54		239.3	<b>20</b>	-	Распутница Мост		22.02	
					РДВ А,Б-63			
<b>13.58</b>		238.0	<b>20</b>	<b>20</b>	НИШ РАНЖИРНА		<b>22.06</b>	

<b>45701</b>	Саста- јање	км пруге	Брзина преко скретница		Службена места	V <sub>max</sub>	<b>45703</b>	Саста- јање
6	7	1	П 2	С 3	4	5	6	7
<b>0.10</b>		238.0	<b>20</b>	<b>20</b>	НИШ РАНЖИРНА	<b>30</b>	<b>12.28</b>	
					РДВ А,Б-63			
.14		239.3	<b>20</b>	-	Распутница Мост		.32	
					РДВ А,Б-62			
					км 240+110 м: 10	<b>50</b>		
.20		241.6 249.5	<b>20</b>	<b>20</b>	МЕЂУРОВО ГС		.38	
					км 252+473 см: 30			

<b>45701</b>	Саста- јање	км пруге	Брзина преко скретница		Службена места	V <sub>max</sub>	<b>45703</b>	Саста- јање
6	7	1	П 2	С 3	4	5	6	7
0.28		253.9	<b>20</b>	<b>20</b>	Белотинце укр	<b>50</b>	<b>12.47</b>	
					км 258+950 м: 20		<b>.52</b>	
.39		261.4	<b>30</b>	<b>20</b>	ДОЉЕВАЦ ГС		13.04	
.48		267.9	<b>30</b>	<b>20</b>	Брестовац		.13	
01.04		275.5	<b>30</b>	<b>30</b>	Печењевце	<b>30</b>	.29	
.13		282.0	<b>20</b>	-	Винарци укр	<b>50</b>	.38	
.18		287.6		<b>30</b>	ЛЕСКОВАЦ ГС	<b>80</b>	.43	
.25		295.8		<b>40</b>	Ђорђево укр		.50	
					км 297+300 ст: 30	<b>65</b>		
.36		301.9	<b>20</b>	<b>20</b>	Грделица		14.01	
					км 309+100 ст: 20	<b>50</b>		
.58		312.7	<b>20</b>	-	Предејане		.23	
<b>02.09</b>		319.7	<b>30</b>	<b>20</b>	Џеп укр		.33	
.24						<b>30</b>		
.33		322.9	<b>20</b>	<b>20</b>	Момин Камен укр		.41	
					км 322+900 пл: 10			
					км 328+300 ст: 10			
.49		329.6		<b>20</b>	Владичин Хан	<b>50</b>	.57	
.55		334.1		<b>10</b>	Сува Морава		15.03	
03.04		341.4		<b>30</b>	Прибој Врањски укр		.12	
.12		348.0		<b>35</b>	Врањска Бања		.20	
.17		354.2		<b>30</b>	ВРАЊЕ ГС	<b>80</b>	.25	
					км 364+470 м: 30 км 364+560 к: 75			
<b>.28</b>							<b>.36</b>	
<b>05.19</b>		365.7	<b>30</b>	<b>30</b>	РИСТОВАЦ ГС		<b>16.20</b>	



<b>45701</b>	Саста- јање	км пруге	Брзина преко скретница		Службена места	V <sub>max</sub>	<b>45703</b>	Саста- јање
6	7	1	П 2	С 3	4	5	6	7
05.30		373.7		<b>30</b>	Бујановац	<b>50</b>	16.31	
					км 376+448 пл: 30	<b>80</b>		
.40		386.6		<b>40</b>	Букаревац укр		.41	
.50							.51	
<b>06.10</b>		392.3		<b>30</b>	Прешево	<b>40</b>	<b>17.11</b>	
.24		400.5			Државна граница км 400+452		.25	
<b>06.26</b>		401.1	<b>50</b>	<b>20</b>	ТАБАНОВЦИ (ЖРСМИ)	<b>80</b>	<b>17.27</b>	

<b>45711</b>	Саста- јање	км пруге	Брзина преко скретница		Службена места	V <sub>max</sub>	<b>46869</b>	Саста- јање
6	7	1	П 2	С 3	4	5	6	7
(04.35) <b>05.21</b>		238.0	<b>20</b>	<b>20</b>	НИШ РАНЖИРНА	<b>30</b>	(02.39) <b>13.35</b>	
					РДВ А,Б-63			
.25		239.3	<b>20</b>	-	Распутница Мост		.39	
					РДВ А,Б-62			
					км 240+110 м: 10			
.31		241.6 249.5	<b>20</b>	<b>20</b>	МЕЂУРОВО ГС	<b>50</b>	.45	
					км 252+473 ст: 30			
.39		253.9	<b>20</b>	<b>20</b>	Белотинце укр		.53	
					км 258+950 м: 20			
.50		261.4	<b>30</b>	<b>20</b>	ДОЉЕВАЦ ГС		14.04	
<b>06.00</b> .17		267.9	<b>30</b>	<b>20</b>	Брестовац		.13	
.34		275.5	<b>30</b>	<b>30</b>	Печењевце	<b>30</b>	<b>.30</b> <b>.53</b>	
.43		282.0	<b>20</b>	-	Винарци укр	<b>50</b>	15.03	
.48		287.6		<b>30</b>	ЛЕСКОВАЦ ГС	<b>80</b>	.08	

<b>45711</b>	Саста- јање	км пруге	Брзина преко скретница		Службена места	V <sub>max</sub>	<b>46869</b>	Саста- јање
6	7	1	П 2	С 3	4	5	6	7
<b>06.56</b> <b>07.35</b>		295.8		<b>40</b>	Ђорђево укр	<b>80</b>	15.15	
					км 297+300 <i>ст: 30</i>	<b>65</b>		
.47		301.9	<b>20</b>	<b>20</b>	Грделица		.26	
					км 309+100 <i>ст: 20</i>			
08.09		312.7	<b>20</b>	-	Предејане	<b>50</b>	.48	
.19		319.7	<b>30</b>	<b>20</b>	Џеп укр		.58	
<b>.28</b> <b>.50</b>		322.9	<b>20</b>	<b>20</b>	Момин Камен укр	<b>30</b>	16.06	
					км 322+900 <i>пп: 10</i>			
					км 328+300 <i>ст: 10</i>			
09.07		329.6		<b>20</b>	Владичин Хан		.22	
.13		334.1		<b>10</b>	Сува Морава	<b>50</b>	.28	
.22		341.4		<b>30</b>	Прибој Врањски укр		.37	
.30		348.0		<b>35</b>	Врањска Бања		<b>.46</b> <b>17.02</b>	
.35		354.2		<b>30</b>	ВРАЊЕ ГС	<b>80</b>	.08	
					км 364+470 <i>м: 30</i> км 364+560 <i>к: 75</i>			
<b>.46</b> <b>10.25</b>		365.7	<b>30</b>	<b>30</b>	РИСТОВАЦ ГС		<b>.19</b> <b>.59</b>	
.36		373.7		<b>30</b>	Бујановац	<b>50</b>	18.10	
					км 376+448 <i>пп: 30</i>	<b>80</b>		
.46		386.6		<b>40</b>	Букаревац укр		.20	
<b>.56</b> <b>11.16</b>		392.3		<b>30</b>	Прешево	<b>40</b>	<b>.30</b> <b>.50</b>	
.30		400.5			Државна граница км 400+452		19.04	
<b>11.32</b>		401.1	<b>50</b>	<b>20</b>	ТАБАНОВЦИ (ЖРСМИ)	<b>80</b>	<b>19.06</b>	

<b>45712</b>	Саста- јање	км пруге	Брзина преко скретница		Службена места	V <sub>max</sub>	<b>46860</b>	Саста- јање
6	7	1	П 2	С 3	4	5	6	7
<b>05.51</b>		401.1	<b>50</b>	<b>20</b>	ТАБАНОВЦИ (ЖРСМИ)	<b>80</b>	<b>05.51</b>	
					РДВ А,Б-62			
.53		400.5			Државна граница км 400+452		.53	
					км 392+860 мр: 20	<b>40</b>		
<b>06.08</b>		392.3		<b>30</b>	Прешево		<b>06.08</b>	
.28							.28	
.38		386.6		<b>40</b>	Букаревац укр	<b>80</b>	.38	
					км 376+548 пл: 30			
.48		373.7		<b>30</b>	Бујановац		.48	
<b>.59</b>						<b>50</b>	<b>.59</b>	
<b>07.52</b>		365.7	<b>30</b>	<b>30</b>	РИСТОВАЦ ГС		<b>07.52</b>	
					км 365+328 к: 75 км 364+560 м: 30			
08.03		354.2		<b>30</b>	ВРАЊЕ ГС	<b>80</b>	08.03	
.09		348.0		<b>35</b>	Врањска Бања		.09	
.17		341.4		<b>30</b>	Прибој Врањски укр		.17	
.26		334.1		<b>10</b>	Сува Морава	<b>50</b>	.26	
.32		329.6		<b>20</b>	Владичин Хан		.32	
					км 329+010 ст: 10			
					км 323+000 пл: 10	<b>30</b>		
.48		322.9	<b>20</b>	<b>20</b>	Момин Камен укр		.48	
.55		319.7	<b>30</b>	<b>20</b>	Џеп укр		.55	
09.05		312.7	<b>20</b>	-	Предејане	<b>50</b>	09.05	
					км 312+071 ст: 20			
.27		301.9	<b>20</b>	<b>20</b>	Грделица		.27	
					км 301+510 ст: 30	<b>65</b>		

<b>45712</b>	Саста- јање	км пруге	Брзина преко скретница		Службена места	V <sub>max</sub>	<b>46860</b>	Саста- јање
6	7	1	П 2	С 3	4	5	6	7
09.38		295.8		<b>40</b>	Ђорђево укр	<b>65</b>	09.38	
.45		287.6		<b>30</b>	ЛЕСКОВАЦ ГС	<b>80</b>	.45	
.50		282.0	<b>20</b>	-	Винарци укр		.50	
.59		275.5	<b>30</b>	<b>30</b>	Печењевце	<b>50</b>	.59	
<b>10.16</b> <b>.28</b>		267.9	<b>30</b>	<b>20</b>	Брестовац	<b>30</b>	<b>10.16</b> <b>.28</b>	
.38		261.4	<b>30</b>	<b>20</b>	ДОЉЕВАЦ ГС	<b>50</b>	.38	
					км 259+200 м: 20			
<b>.50</b> <b>11.14</b>		253.9	<b>20</b>	<b>20</b>	Белотинце укр		<b>.50</b> <b>11.14</b>	
					км 253+702 см: 30			
.23		249.5 241.6	<b>20</b>	<b>20</b>	МЕЂУРОВО ГС	<b>30</b>	.23	
					км 240+210 м: 10			
.29		239.3	<b>20</b>	-	Распутница Мост		.29	
					РДВ А,Б-63			
<b>11.33</b> <b>(12.18)</b>		238.0	<b>20</b>	<b>20</b>	НИШ РАНЖИРНА		<b>11.33</b> <b>(12.18)</b>	

<b>46862</b>	Саста- јање	км пруге	Брзина преко скретница		Службена места	V <sub>max</sub>	<b>46960</b>	Саста- јање
6	7	1	П 2	С 3	4	5	6	7
<b>22.29</b>		401.1	<b>50</b>	<b>20</b>	ТАБАНОВЦИ (ЖРСМИ)	<b>80</b>	<b>23.34</b>	
					РДВ А,Б-62			
.31		400.5			Државна граница км 400+452		.36	
					км 392+860 мр: 20	<b>40</b>		
<b>.46</b> <b>23.06</b>		392.3		<b>30</b>	Прешево		<b>.51</b> <b>0.11</b>	
.16		386.6		<b>40</b>	Букаревац укр		.21	

46862	Саста- јање	км пруге	Брзина преко скретница		Службена места	V <sub>max</sub>	46960	Саста- јање
			П	С				
6	7	1	2	3	4	5	6	7
					км 376+548 пл: 30	80		
23.26		373.7		30	Бујановац		0.31	
.37 0.20		365.7	30	30	РИСТОВАЦ ГС	50	.42 01.19	
					км 365+328 к: 75 км 364+560 м: 30	80		
.31		354.2		30	ВРАЊЕ ГС		.30	
.37		348.0		35	Врањска Бања		.36	
.45		341.4		30	Прибој Врањски укр	50	.44	
.54		334.1		10	Сува Морава		.53	
01.00		329.6		20	Владичин Хан		.59	
					км 329+010 ст: 10	30		
					км 323+000 пл: 10			
.17 .42		322.9	20	20	Момин Камен укр		02.15	
.51 02.11		319.7	30	20	Џеп укр		.22	
.22		312.7	20	-	Предејане	50	.32	
					км 312+071 ст: 20			
.44		301.9	20	20	Грделица		.54	
					км 301+510 ст: 30	65		
.55		295.8	40		Ђорђево укр		03.05	
03.02		287.6		30	ЛЕСКОВАЦ ГС	80	.12	
.07		282.0	20	-	Винарци укр		.17	
.16		275.5	30	30	Печењевце	50	.26	
.32		267.9	30	20	Брестовац	30	.42	
.41		261.4	30	20	ДОЉЕВАЦ ГС	50	.51	

<b>46862</b>	Саста- јање	км пруге	Брзина преко скретница		Службена места	V <sub>max</sub>	<b>46960</b>	Саста- јање
6	7	1	П 2	С 3	4	5	6	7
					км 259+200 м: 20	<b>50</b>		
03.52		253.9	<b>20</b>	<b>20</b>	Белотинце укр		04.02	
					км 253+702 ст: 30			
04.00		249.5 241.6	<b>20</b>	<b>20</b>	МЕЋУРОВО ГС		.10	
					км 240+210 м: 10	<b>30</b>		
.06		239.3	<b>20</b>	-	Распутница Мост		.16	
					РДВ А,Б-63			
<b>04.10</b> <b>(04.40)</b>		238.0	<b>20</b>	<b>20</b>	НИШ РАНЖИРНА		<b>04.20</b> <b>(04.50)</b>	

<b>46965</b>	Саста- јање	км пруге	Брзина преко скретница		Службена места	V <sub>max</sub>	<b>47042</b>	Саста- јање
6	7	1	П 2	С 3	4	5	6	7
<b>(19.51)</b> <b>02.17</b>		238.0	<b>20</b>	<b>20</b>	НИШ РАНЖИРНА	<b>30</b>	<b>(21.32)</b> <b>01.35</b>	
					РДВ А,Б-63			
.21		239.3	<b>20</b>	-	Распутница Мост		.39	
					РДВ А,Б-62			
					км 240+110 м: 10	<b>50</b>		
.27		241.6 249.5	<b>20</b>	<b>20</b>	МЕЋУРОВО ГС		.45	
					км 252+473 ст: 30			
.35		253.9	<b>20</b>	<b>20</b>	Белотинце укр		.53	
					км 258+950 м: 20	<b>30</b>		
.46		261.4	<b>30</b>	<b>20</b>	ДОЉЕВАЦ ГС		02.04	
.55		267.9	<b>30</b>	<b>20</b>	Брестовац		.13	
<b>03.12</b> <b>.28</b>		275.5	<b>30</b>	<b>30</b>	Печењевце		.29	
.38		282.0	<b>20</b>	-	Винарци укр	<b>50</b>	.38	

<b>46965</b>	Саста- јање	км пруге	Брзина преко скретница		Службена места	V <sub>max</sub>	<b>47042</b>	Саста- јање
6	7	1	П 2	С 3	4	5	6	7
03.43		287.6		<b>30</b>	ЛЕСКОВАЦ ГС	<b>80</b>	02.43	
.50		295.8		<b>40</b>	Ђорђево укр		.51 <b>03.07</b>	
					км 297+300 ст: 30	<b>65</b>		
04.01		301.9	<b>20</b>	<b>20</b>	Грделица		.19	
					км 309+100 ст: 20	<b>50</b>		
.23		312.7	<b>20</b>	-	Предејане		.41	
.33		319.7	<b>30</b>	<b>20</b>	Џеп укр		.51	
.42 <b>05.08</b>		322.9	<b>20</b>	<b>20</b>	Момин Камен укр		.59	
					км 322+900 пп: 10	<b>30</b>		
					км 328+300 ст: 10			
.25		329.6		<b>20</b>	Владичин Хан		04.15	
.31		334.1		<b>10</b>	Сува Морава	<b>50</b>	.21	
.40		341.4		<b>30</b>	Прибој Врањски укр		.31 .37	
.49 .59		348.0		<b>35</b>	Врањска Бања		.46	
06.05		354.2		<b>30</b>	ВРАЊЕ ГС	<b>80</b>	.51	
					км 364+470 м: 30 км 364+560 к: 75			
.16 <b>07.03</b>		365.7	<b>30</b>	<b>30</b>	РИСТОВАЦ ГС		<b>05.02</b> .42	
.14		373.7		<b>30</b>	Бујановац	<b>50</b>	.53	
					км 376+448 пп: 30	<b>80</b>		
.24		386.6		<b>40</b>	Букаревац укр		06.03	
.34 .54		392.3		<b>30</b>	Прешево	<b>40</b>	.13 .33	
08.08		400.5			Државна граница км 400+452		.47	
<b>08.10</b>		401.1	<b>50</b>	<b>20</b>	ТАБАНОВЦИ (ЖРСМИ)	<b>80</b>	<b>06.49</b>	

<b>47041</b>	Саста- јање	км пруге	Брзина преко скретница		Службена места	V <sub>max</sub>	<b>47043</b>	Саста- јање
6	7	1	П 2	С 3	4	5	6	7
<b>19.51</b>		401.1	<b>50</b>	<b>20</b>	ТАБАНОВЦИ (ЖРСМИ)	<b>80</b>	<b>20.10</b>	
					РДВ А,Б-62			
.53		400.5			Државна граница км 400+452		.12	
					км 392+860 мр: 20	<b>40</b>		
<b>20.08</b>		392.3		<b>30</b>	Прешево		<b>.27</b>	
<b>.28</b>							<b>.47</b>	
.38		386.6		<b>40</b>	Букаревац укр	<b>80</b>	.57	
					км 376+548 пл: 30			
.48		373.7		<b>30</b>	Бујановац		21.07	
<b>.59</b>						<b>50</b>	<b>.18</b>	
<b>21.30</b>		365.7	<b>30</b>	<b>30</b>	РИСТОВАЦ ГС		<b>.48</b>	
					км 365+328 к: 75 км 364+560 м: 30			
.41		354.2		<b>30</b>	ВРАЊЕ ГС	<b>80</b>	.59	
.47		348.0		<b>35</b>	Врањска Бања		22.05	
.55		341.4		<b>30</b>	Прибој Врањски укр		.13	
22.04		334.1		<b>10</b>	Сува Морава	<b>50</b>	.22	
.10		329.6		<b>20</b>	Владичин Хан		.28	
					км 329+010 ст: 10			
					км 323+000 пл: 10	<b>30</b>		
.26		322.9	<b>20</b>	<b>20</b>	Момин Камен укр		.44	
.33		319.7	<b>30</b>	<b>20</b>	Џеп укр		.51	
.43		312.7	<b>20</b>	-	Предејане	<b>50</b>	23.01	
					км 312+071 ст: 20			
23.05		301.9	<b>20</b>	<b>20</b>	Грделица		.23	
					км 301+510 ст: 30	<b>65</b>		



<b>47041</b>	Саста- јање	км пруге	Брзина преко скретница		Службена места	V <sub>max</sub>	<b>47043</b>	Саста- јање
6	7	1	П 2	С 3	4	5	6	7
23.16		295.8		<b>40</b>	Ђорђево укр	<b>65</b>	23.34	
.23		287.6		<b>30</b>	ЛЕСКОВАЦ ГС	<b>80</b>	.41	
.28		282.0	<b>20</b>	-	Винарци укр		.46	
.37		275.5	<b>30</b>	<b>30</b>	Печењевце	<b>50</b>	.55	
.53		267.9	<b>30</b>	<b>20</b>	Брестовац	<b>30</b>	0.11	
0.02		261.4	<b>30</b>	<b>20</b>	ДОЉЕВАЦ ГС	<b>50</b>	.21 .41	
					км 259+200 м: 20			
.14 .30		253.9	<b>20</b>	<b>20</b>	Белотинце укр		.53	
					км 253+702 см: 30			
.39		249.5 241.6	<b>20</b>	<b>20</b>	МЕЂУРОВО ГС		01.01	
					км 240+210 м: 10	<b>30</b>		
.45		239.3	<b>20</b>	-	Распутница Мост		.07	
					РДВ А,Б-63			
<b>0.49</b> <b>(05.36)</b>		238.0	<b>20</b>	<b>20</b>	НИШ РАНЖИРНА		<b>01.11</b> <b>(02.53)</b>	

<b>47044</b>	Саста- јање	км пруге	Брзина преко скретница		Службена места	V <sub>max</sub>	<b>47703</b>	Саста- јање
6	7	1	П 2	С 3	4	5	6	7
<b>(16.24)</b> <b>16.59</b>		238.0	<b>20</b>	<b>20</b>	НИШ РАНЖИРНА	<b>30</b>	<b>(15.15)</b> <b>17.50</b>	
					РДВ А,Б-63			
17.03		239.3	<b>20</b>	-	Распутница Мост		.54	
					РДВ А,Б-62			
					км 240+110 м: 10			
.09		241.6 249.5	<b>20</b>	<b>20</b>	МЕЂУРОВО ГС	<b>50</b>	18.00	
					км 252+473 см: 30			

<b>47044</b>	Саста- јање	км пруге	Брзина преко скретница		Службена места	V <sub>max</sub>	<b>47703</b>	Саста- јање
6	7	1	П 2	С 3	4	5	6	7
<b>17.18</b>								
<b>.25</b>		253.9	<b>20</b>	<b>20</b>	Белотинце укр		18.08	
					км 258+950 м: 20	<b>50</b>		
<b>.38</b>								
<b>.44</b>		261.4	<b>30</b>	<b>20</b>	ДОЉЕВАЦ ГС		.19	
							<b>.29</b>	
<b>.54</b>		267.9	<b>30</b>	<b>20</b>	Брестовац		<b>.34</b>	
<b>18.11</b>						<b>30</b>		
<b>.16</b>		275.5	<b>30</b>	<b>30</b>	Печењевце		.51	
						<b>50</b>		
<b>.26</b>		282.0	<b>20</b>	-	Винарци укр		19.00	
<b>.31</b>		287.6		<b>30</b>	ЛЕСКОВАЦ ГС	<b>80</b>	.05	
<b>.38</b>		295.8		<b>40</b>	Ђорђево укр		.12	
					км 297+300 ст: 30	<b>65</b>		
<b>.49</b>		301.9	<b>20</b>	<b>20</b>	Грделица		.23	
					км 309+100 ст: 20			
						<b>50</b>		
<b>19.11</b>		312.7	<b>20</b>	-	Предејане		.45	
<b>.21</b>		319.7	<b>30</b>	<b>20</b>	Џеп укр		.55	
							<b>20.03</b>	
<b>.29</b>		322.9	<b>20</b>	<b>20</b>	Момин Камен укр	<b>30</b>	<b>.08</b>	
					км 322+900 пл: 10			
					км 328+300 ст: 10			
<b>.45</b>		329.6		<b>20</b>	Владичин Хан		.25	
<b>.51</b>		334.1		<b>10</b>	Сува Морава	<b>50</b>	.31	
<b>20.00</b>		341.4		<b>30</b>	Прибој Врањски укр		<b>.41</b>	
							<b>21.03</b>	
<b>.08</b>		348.0		<b>35</b>	Врањска Бања		.12	
<b>.13</b>		354.2		<b>30</b>	ВРАЊЕ ГС	<b>80</b>	.17	
					км 364+470 м: 30			
					км 364+560 к: 75			
<b>.24</b>							<b>.28</b>	
<b>21.20</b>		365.7	<b>30</b>	<b>30</b>	РИСТОВАЦ ГС		<b>22.20</b>	

<b>47044</b>	Саста- јање	км пруге	Брзина преко скретница		Службена места	V <sub>max</sub>	<b>47703</b>	Саста- јање
6	7	1	П 2	С 3	4	5	6	7
21.31		373.7		<b>30</b>	Бујановац	<b>50</b>	22.31	
					км 376+448 пп: 30	<b>80</b>		
.41		386.6		<b>40</b>	Букаревац укр		.41	
.51							.51	
<b>22.11</b>		392.3		<b>30</b>	Прешево	<b>40</b>	<b>23.11</b>	
					Државна граница			
.25		400.5			км 400+452		.25	
<b>22.27</b>		401.1	<b>50</b>	<b>20</b>	ТАБАНОВЦИ (ЖРСМИ)	<b>80</b>	<b>23.27</b>	

<b>47702</b>	Саста- јање	км пруге	Брзина преко скретница		Службена места	V <sub>max</sub>	<b>47720</b>	Саста- јање
6	7	1	П 2	С 3	4	5	6	7
<b>01.57</b>		401.1	<b>50</b>	<b>20</b>	ТАБАНОВЦИ (ЖРСМИ)		<b>17.48</b>	
					РДВ А,Б-62	<b>80</b>		
.59		400.5			Државна граница		.50	
					км 392+860 мр: 20			
<b>02.14</b>							<b>18.05</b>	
.34		392.3		<b>30</b>	Прешево	<b>40</b>	.32	
.44		386.6		<b>40</b>	Букаревац укр		.42	
					км 376+548 пп: 30	<b>80</b>		
.54		373.7		<b>30</b>	Бујановац		.52	
<b>03.05</b>						<b>50</b>	<b>19.03</b>	
.42		365.7	<b>30</b>	<b>30</b>	РИСТОВАЦ ГС		.46	
					км 365+328 к: 75			
					км 364+560 м: 30			
.53		354.2		<b>30</b>	ВРАЊЕ ГС	<b>80</b>	.57	
.59		348.0		<b>35</b>	Врањска Бања		<b>20.04</b>	
							.36	
04.07		341.4		<b>30</b>	Прибој Врањски укр	<b>50</b>	.45	

<b>47702</b>	Саста- јање	км пруге	Брзина преко скретница		Службена места	V <sub>max</sub>	<b>47720</b>	Саста- јање
6	7	1	П 2	С 3	4	5	6	7
<b>04.17</b>								
<b>.23</b>		334.1		<b>10</b>	Сува Морава	<b>50</b>	20.54	
<b>.30</b>		329.6		<b>20</b>	Владичин Хан		21.00	
					км 329+010 <i>ст: 10</i>			
					км 323+000 <i>пп: 10</i>			
<b>.46</b>		322.9	<b>20</b>	<b>20</b>	Момин Камен укр	<b>30</b>	.16	
<b>.53</b>		319.7	<b>30</b>	<b>20</b>	Џеп укр		<b>.24</b>	
							<b>22.09</b>	
<b>05.03</b>		312.7	<b>20</b>	-	Предејане		.20	
					км 312+071 <i>ст: 20</i>	<b>50</b>		
<b>.25</b>		301.9	<b>20</b>	<b>20</b>	Грделица		.42	
					км 301+510 <i>ст: 30</i>			
<b>.36</b>		295.8		<b>40</b>	Ђорђево укр	<b>65</b>	.53	
<b>.43</b>		287.6		<b>30</b>	ЛЕСКОВАЦ ГС		23.00	
<b>.48</b>		282.0	<b>20</b>	-	Винарци укр	<b>80</b>	.05	
<b>.57</b>		275.5	<b>30</b>	<b>30</b>	Печењевце	<b>50</b>	.14	
<b>06.14</b>								
<b>.37</b>		267.9	<b>30</b>	<b>20</b>	Брестовац	<b>30</b>	.30	
<b>.48</b>								
<b>.54</b>		261.4	<b>30</b>	<b>20</b>	ДОЉЕВАЦ ГС		.39	
					км 259+200 <i>м: 20</i>			
<b>07.06</b>		253.9	<b>20</b>	<b>20</b>	Белотинце укр	<b>50</b>	.50	
					км 253+702 <i>ст: 30</i>			
<b>.14</b>		249.5 241.6	<b>20</b>	<b>20</b>	МЕЂУРОВО ГС		<b>.59</b>	
					км 240+210 <i>м: 10</i>		<b>0.21</b>	
<b>.20</b>		239.3	<b>20</b>	-	Распутница Мост	<b>30</b>	.28	
					РДВ А,Б-63			
<b>07.24</b> <b>(07.59)</b>		238.0	<b>20</b>	<b>20</b>	НИШ РАНЖИРНА		<b>0.32</b>	

47721	Саста- јање	км пруге	Брзина преко скретница		Службена места	V <sub>max</sub>		Саста- јање
			П 2	С 3				
6	7	1			4	5	6	7
13.35		238.0	20	20	НИШ РАНЖИРНА	30		
					РДВ А,Б-63			
.39		239.3	20	-	Распутница Мост			
					РДВ А,Б-62			
					км 240+110 м: 10			
.45		241.6 249.5	20	20	МЕЂУРОВО ГС	50		
					км 252+473 см: 30			
.53		253.9	20	20	Белотинце укр			
					км 258+950 м: 20			
14.04		261.4	30	20	ДОЉЕВАЦ ГС			
.13		267.9	30	20	Брестовац	30		
.30 .53		275.5	30	30	Печењевце			
15.03		282.0	20	-	Винарци укр	50		
.08		287.6		30	ЛЕСКОВАЦ ГС	80		
.15		295.8		40	Ђорђево укр			
					км 297+300 см: 30	65		
.26		301.9	20	20	Грделица			
					км 309+100 см: 20	50		
.48		312.7	20	-	Предејане			
.58		319.7	30	20	Џеп укр			
16.06		322.9	20	20	Момин Камен укр	30		
					км 322+900 пл: 10			
					км 328+300 см: 10			
.22		329.6		20	Владичин Хан			

47721	Саста- јање	км пруге	Брзина преко скретница		Службена места	V <sub>max</sub>		Саста- јање
			П	С				
6	7	1	2	3	4	5	6	7
16.28		334.1		10	Сува Морава	50		
.37		341.4		30	Прибој Врањски укр			
.46 17.02		348.0		35	Врањска Бања			
.08		354.2		30	ВРАЊЕ ГС	80		
					км 364+470 м: 30 км 364+560 к: 75			
.19 .59		365.7	30	30	РИСТОВАЦ ГС			
18.10		373.7		30	Бујановац	50		
					км 376+448 пп: 30	80		
.20		386.6		40	Букаревац укр			
.30 .50		392.3		30	Прешево	40		
19.04		400.5			Државна граница км 400+452			
19.06		401.1	50	20	ТАБАНОВЦИ (ЖРСМИ)	80		

48044	Саста- јање	км пруге	Брзина преко скретница		Службена места	V <sub>max</sub>	49040	Саста- јање
			П	С				
6	7	1	2	3	4	5	6	7
(16.50) 16.59		238.0	20	20	НИШ РАНЖИРНА	30	(16.24) 17.28	
					РДВ А,Б-63			
17.03		239.3	20	-	Распутница Мост		.32	
					РДВ А,Б-62			
					км 240+110 м: 10			
.09		241.6 249.5	20	20	МЕЂУРОВО ГС	50	.38	
					км 252+473 см: 30			
.18 .25		253.9	20	20	Белотинце укр		.47 .52	
					км 258+950 м: 20			
17.38		261.4	30	20	ДОЉЕВАЦ ГС		18.05	

<b>48045</b>	Саста- јање	км пруге	Брзина преко скретница		Службена места	V <sub>max</sub>	<b>49041</b>	Саста- јање
6	7	1	П 2	С 3	4	5	6	7
<b>0.41</b>		261.4	<b>30</b>	<b>20</b>	ДОЉЕВАЦ ГС	<b>50</b>	<b>23.28</b>	
					РДВ А,Б-62			
					км 259+200 м: 20			
.53		253.9	<b>20</b>	<b>20</b>	Белотинце укр		.40	
					км 253+702 ст: 30			
01.01		249.5 241.6	<b>20</b>	<b>20</b>	МЕЉУРОВО ГС	<b>30</b>	.48	
					км 240+210 м: 10			
.07		239.3	<b>20</b>	-	Распутница Мост		.54	
					РДВ А,Б-63			
<b>01.11 (02.21)</b>		238.0	<b>20</b>	<b>20</b>	НИШ РАНЖИРНА		<b>23.58 (01.36)</b>	

<b>48704</b>	Саста- јање	км пруге	Брзина преко скретница		Службена места	V <sub>max</sub>		Саста- јање
6	7	1	П 2	С 3	4	5	6	7
<b>20.10</b>		401.1	<b>50</b>	<b>20</b>	ТАБАНОВЦИ (ЖРСМИ)	<b>80</b>		
					РДВ А,Б-62			
.12		400.5			Државна граница км 400+452			
					км 392+860 мр: 20	<b>40</b>		
<b>.27 .47</b>		392.3		<b>30</b>	Прешево			

48704	Саста- јање	км пруге	Брзина преко скретница		Службена места	V <sub>max</sub>		Саста- јање
			П 2	С 3				
6	7	1			4	5	6	7
20.57		386.6		40	Букаревац укр	40		
					км 376+548 пл: 30	80		
21.07		373.7		30	Бујановац	50		
.18 .48		365.7	30	30	РИСТОВАЦ ГС	80		
					км 365+328 к: 75 км 364+560 м: 30			
.59		354.2		30	ВРАЊЕ ГС	50		
22.05		348.0		35	Врањска Бања			
.13		341.4		30	Прибој Врањски укр	30		
.22		334.1		10	Сува Морава	50		
.28		329.6		20	Владичин Хан			
					км 329+010 ст: 10			
					км 323+000 пл: 10			
.44		322.9	20	20	Момин Камен укр	30		
.51		319.7	30	20	Цеп укр			
23.01		312.7	20	-	Предејане	50		
					км 312+071 ст: 20			
.23		301.9	20	20	Грделица	65		
					км 301+510 ст: 30			
.34		295.8		40	Ђорђево укр	80		
23.42		287.6		30	ЛЕСКОВАЦ ГС			



48705	Саста- јање	км пруге	Брзина преко скретница		Службена места	V <sub>max</sub>		Саста- јање
			П	С				
6	7	1	2	3	4	5	6	7
18.31		287.6		30	ЛЕСКОВАЦ ГС	80		
					РДВ А,Б-62			
.38		295.8		40	Ђорђево укр	65		
					км 297+300 ст: 30			
.49		301.9	20	20	Грделица	50		
					км 309+100 ст: 20			
19.11		312.7	20	-	Предејане	30		
.21		319.7	30	20	Џеп укр			
.29		322.9	20	20	Момин Камен укр	50		
					км 322+900 пп: 10			
					км 328+300 ст: 10	80		
.45		329.6		20	Владичин Хан			
.51		334.1		10	Сува Морава	50		
20.00		341.4		30	Прибој Врањски укр			
.08		348.0		35	Врањска Бања	80		
.13		354.2		30	ВРАЊЕ ГС			
					км 364+470 м: 30 км 364+560 к: 75	50		
.24 21.20		365.7	30	30	РИСТОВАЦ ГС			
.31		373.7		30	Бујановац	80		
					км 376+448 пп: 30			
.41		386.6		40	Букаревац укр	40		
.51 22.11		392.3		30	Прешево			
.25		400.5			Државна граница км 400+452	80		
22.27		401.1	50	20	ТАБАНОВЦИ (ЖРСМИ)			

6	7	1	Брзина преко скретница		Службена места	V <sub>max</sub>	6	7
			П 2	С 3				
<b>48715</b>	Саста- јање	км пруге	Брзина преко скретница		Службена места	V <sub>max</sub>		Саста- јање
6	7	1	П 2	С 3	4	5	6	7
<b>16.20</b>		365.7	<b>30</b>	<b>30</b>	РИСТОВАЦ ГС	<b>50</b>		
					РДВ А,Б-62			
.31		373.7	<b>30</b>		Бујановац			
					км 376+448 пл: 30	<b>80</b>		
.41		386.6	<b>40</b>		Букаревац укр			
<b>.51</b> <b>17.11</b>		392.3	<b>30</b>		Прешево	<b>40</b>		
.25		400.5			Државна граница км 400+452			
<b>17.27</b>		401.1	<b>50</b>	<b>20</b>	ТАБАНОВЦИ (ЖРСМИ)	<b>80</b>		

6	7	1	Брзина преко скретница		Службена места	V <sub>max</sub>	6	7
			П 2	С 3				
<b>48910</b>	Саста- јање	км пруге	Брзина преко скретница		Службена места	V <sub>max</sub>		Саста- јање
6	7	1	П 2	С 3	4	5	6	7
<b>(05.27)</b> <b>08.39</b>		238.0	<b>20</b>	<b>20</b>	НИШ РАНЖИРНА	<b>30</b>		
					РДВ А,Б-63			
.43		239.3	<b>20</b>	-	Распутница Мост			
					РДВ А,Б-62			
					км 240+110 м: 10			
.49		241.6 249.5	<b>20</b>	<b>20</b>	МЕЂУРОВО ГС	<b>50</b>		
					км 252+473 ст: 30			

48910	Саста- јање	км пруге	Брзина преко скретница		Службена места	V <sub>max</sub>		Саста- јање
			П	С				
6	7	1	2	3	4	5	6	7
08.58 09.03		253.9	20	20	Белотинце укр	50		
					км 258+950 м: 20			
.15		261.4	30	20	ДОЉЕВАЦ ГС			
.25 .30		267.9	30	20	Брестовац			
.48 10.01		275.5	30	30	Печењевце	30		
.11		282.0	20	-	Винарци укр	50		
.17 .28		287.6		30	ЛЕСКОВАЦ ГС	80		
.36		295.8		40	Ђорђево укр			
					км 297+300 ст: 30	65		
.47		301.9	20	20	Грделица			
					км 309+100 ст: 20	50		
11.09		312.7	20	-	Предејане			
.20 .27		319.7	30	20	Џеп укр			
.36		322.9	20	20	Момин Камен укр	30		
					км 322+900 пл: 10			
					км 328+300 ст: 10			
.52		329.6		20	Владичин Хан			
.58		334.1		10	Сува Морава	50		
12.07		341.4		30	Прибој Врањски укр			
.15		348.0		35	Врањска Бања			
.20		354.2		30	ВРАЊЕ ГС	80		
					км 364+470 м: 30 км 364+560 к: 75			
12.31		365.7	30	30	РИСТОВАЦ ГС			

48911	Саста- јање	км пруге	Брзина преко скретница		Службена места	V <sub>max</sub>		Саста- јање
			П 2	С 3				
6	7	1			4	5	6	7
03.42		365.7	30	30	РИСТОВАЦ ГС	80		
					РДВ А,Б-62			
					км 365+328 к: 75 км 364+560 м: 30			
.53		354.2	30		ВРАЊЕ ГС			
.59		348.0	35		Врањска Бања			
04.07		341.4	30		Прибој Врањски укр	50		
.17								
.23		334.1	10		Сува Морава			
.30		329.6	20		Владичин Хан	30		
					км 329+010 ст: 10			
					км 323+000 пп: 10			
.46		322.9	20	20	Момин Камен укр			
.53		319.7	30	20	Џеп укр			
05.03		312.7	20	-	Предејане	50		
					км 312+071 ст: 20			
.25		301.9	20	20	Грделица			
					км 301+510 ст: 30	65		
.36		295.8	40		Ђорђево укр			
.43		287.6	30		ЛЕСКОВАЦ ГС	80		
.48		282.0	20	-	Винарци укр			
.57		275.5	30	30	Печењевце	50		
06.14						30		
.37		267.9	30	20	Брестовац			
.48						50		
.54		261.4	30	20	ДОЉЕВАЦ ГС			
					км 259+200 м: 20			

<b>48911</b>	Саста- јање	км пруге	Брзина преко скретница		Службена места	V <sub>max</sub>		Саста- јање
6	7	1	П 2	С 3	4	5	6	7
07.06		253.9	<b>20</b>	<b>20</b>	Белотинце укр	<b>50</b>		
					км 253+702 <i>ст: 30</i>			
.14		249.5 241.6	<b>20</b>	<b>20</b>	МЕЂУРОВО ГС			
					км 240+210 <i>м: 10</i>	<b>30</b>		
.20		239.3	<b>20</b>	-	Распутница Мост			
					РДВ А,Б-63			
<b>07.24</b> <b>(07.59)</b>		238.0	<b>20</b>	<b>20</b>	НИШ РАНЖИРНА			

<b>51900</b>	Саста- јање	км пруге	Брзина преко скретница		Службена места	V <sub>max</sub>	<b>51902</b>	Саста- јање
6	7	1	П 2	С 3	4	5	6	7
<b>20.36</b>		365.7	<b>30</b>	<b>30</b>	РИСТОВАЦ ГС	<b>80</b>	<b>08.22</b>	
					РДВ А,Б-62			
					км 365+328 <i>к: 75</i> км 364+560 <i>м: 30</i>			
.47		354.2		<b>30</b>	ВРАЊЕ ГС		.33	
.53		348.0		<b>35</b>	Врањска Бања		.39	
21.01		341.4		<b>30</b>	Прибој Врањски укр	<b>50</b>	.47	
.10		334.1		<b>10</b>	Сува Морава		.56	
.16		329.6		<b>20</b>	Владичин Хан		<b>09.03</b> <b>.24</b>	
					км 329+010 <i>ст: 10</i>	<b>30</b>		
					км 323+000 <i>пл: 10</i>			
<b>.33</b> <b>22.18</b>		322.9	<b>20</b>	<b>20</b>	Момин Камен укр		.41	
.26		319.7	<b>30</b>	<b>20</b>	Џеп укр		.48	
.36		312.7	<b>20</b>	-	Предејане	<b>50</b>	.58	

51900	Саста- јање	км пруге	Брзина преко скретница		Службена места	V <sub>max</sub>	51902	Саста- јање
			П 2	С 3				
6	7	1			4	5	6	7
					км 312+071 <i>ст: 20</i>	50		
22.58		301.9	20	20	Грделица		10.20	
					км 301+510 <i>ст: 30</i>	65		
23.09		295.8		40	Ђорђево укр		.32 .38	
.16		287.6		30	ЛЕСКОВАЦ ГС	80	.47 11.56	
.21		282.0	20	-	Винарци укр		12.02	
.30		275.5	30	30	Печењевце	50	.11	
.46		267.9	30	20	Брестовац	30	.27	
.55		261.4	30	20	ДОЉЕВАЦ ГС	50	.37 14.06	
					км 259+200 <i>м: 20</i>			
0.07 .38		253.9	20	20	Белотинце укр		.19 15.06	
					км 253+702 <i>ст: 30</i>			
.47		249.5 241.6	20	20	МЕЂУРОВО ГС	30	.15	
					км 240+210 <i>м: 10</i>			
.53		239.3	20	-	Распутница Мост		.21	
					РДВ А,Б-63			
0.57 (01.40)		238.0	20	20	НИШ РАНЖИРНА		15.25 (19.20)	

51901	Саста- јање	км пруге	Брзина преко скретница		Службена места	V <sub>max</sub>	51903	Саста- јање
			П 2	С 3				
6	7	1			4	5	6	7
(18.43) 21.10		238.0	20	20	НИШ РАНЖИРНА	30	(0.35) 01.50	
					РДВ А,Б-63			
.14		239.3	20	-	Распутница Мост		.54	

51901	Саста- јање	км пруге	Брзина преко скретница		Службена места	V <sub>max</sub>	51903	Саста- јање
			П	С				
6	7	1	2	3	4	5	6	7
					РДВ А,Б-62	30		
					км 240+110 м: 10			
21.20		241.6 249.5	20	20	МЕЂУРОВО ГС		02.00	
					км 252+473 см: 30	50		
.29 .50		253.9	20	20	Белотинце укр		.08	
					км 258+950 м: 20			
22.03 .44		261.4	30	20	ДОЉЕВАЦ ГС		.19	
.54		267.9	30	20	Брестовац		.28	
23.11 0.00		275.5	30	30	Печењевце	30	.44	
.10		282.0	20	-	Винарци укр	50	.53	
.16 .24		287.6		30	ЛЕСКОВАЦ ГС	80	.59 03.14	
.32		295.8		40	Ђорђево укр		.22	
					км 297+300 см: 30	65		
.43		301.9	20	20	Грделица		.33	
					км 309+100 см: 20	50		
01.05		312.7	20	-	Предејане		.55	
.15		319.7	30	20	Џеп укр		04.06 05.15	
.23		322.9	20	20	Момин Камен укр	30	.24	
					км 322+900 пл: 10			
					км 328+300 см: 10			
.39		329.6		20	Владичин Хан		.40	
.46 .55		334.1		10	Сува Морава	50	.46	
02.05		341.4		30	Прибој Врањски укр		.56 06.07	
.13		348.0		35	Врањска Бања		.16	

<b>51901</b>	Саста- јање	км пруге	Брзина преко скретница		Службена места	V <sub>max</sub>	<b>51903</b>	Саста- јање
6	7	1	П 2	С 3	4	5	6	7
02.18		354.2		<b>30</b>	ВРАЊЕ ГС	<b>80</b>	06.21	
					км 364+470 м: 30 км 364+560 к: 75			
<b>02.29</b>		365.7	<b>30</b>	<b>30</b>	РИСТОВАЦ ГС		<b>06.32</b>	

<b>51907</b>	Саста- јање	км пруге	Брзина преко скретница		Службена места	V <sub>max</sub>	<b>51971</b>	Саста- јање
6	7	1	П 2	С 3	4	5	6	7
(18.43) <b>01.50</b>		238.0	<b>20</b>	<b>20</b>	НИШ РАНЖИРНА	<b>30</b>	(0.35) <b>01.50</b>	
					РДВ А,Б-63			
.54		239.3	<b>20</b>	-	Распутница Мост		.54	
					РДВ А,Б-62			
					км 240+110 м: 10			
02.00		241.6 249.5	<b>20</b>	<b>20</b>	МЕЂУРОВО ГС	<b>50</b>	02.00	
					км 252+473 ст: 30			
.08		253.9	<b>20</b>	<b>20</b>	Белотинце укр		.08	
					км 258+950 м: 20			
.19		261.4	<b>30</b>	<b>20</b>	ДОЉЕВАЦ ГС		.19	
.28		267.9	<b>30</b>	<b>20</b>	Брестовац	<b>30</b>	.28	
.44		275.5	<b>30</b>	<b>30</b>	Печењевце		.44	
.53		282.0	<b>20</b>	-	Винарци укр	<b>50</b>	.53	
<b>02.59</b>		287.6		<b>30</b>	ЛЕСКОВАЦ ГС	<b>80</b>	<b>02.59</b>	



<b>51908</b>	Саста- јање	км пруге	Брзина преко скретница		Службена места	V <sub>max</sub>	<b>51972</b>	Саста- јање
6	7	1	П 2	С 3	4	5	6	7
<b>11.56</b>		287.6		<b>30</b>	ЛЕСКОВАЦ ГС	<b>80</b>	<b>11.56</b>	
					РДВ А,Б-62			
12.02		282.0	<b>20</b>	-	Винарци укр		12.02	
.11		275.5	<b>30</b>	<b>30</b>	Печењевце	<b>50</b>	.11	
.27		267.9	<b>30</b>	<b>20</b>	Брестовац	<b>30</b>	.27	
<b>.37</b> <b>14.06</b>		261.4	<b>30</b>	<b>20</b>	ДОЉЕВАЦ ГС	<b>50</b>	<b>.37</b> <b>14.06</b>	
					км 259+200 м: 20			
<b>.19</b> <b>15.06</b>		253.9	<b>20</b>	<b>20</b>	Белотинце укр		<b>.19</b> <b>15.06</b>	
					км 253+702 ст: 30			
.15		249.5 241.6	<b>20</b>	<b>20</b>	МЕЂУРОВО ГС		.15	
					км 240+210 м: 10	<b>30</b>		
.21		239.3	<b>20</b>	-	Распутница Мост		.21	
					РДВ А,Б-63			
<b>15.25</b> <b>(19.20)</b>		238.0	<b>20</b>	<b>20</b>	НИШ РАНЖИРНА		<b>15.25</b> <b>(16.25)</b>	

<b>51968</b>	Саста- јање	км пруге	Брзина преко скретница		Службена места	V <sub>max</sub>	<b>51970</b>	Саста- јање
6	7	1	П 2	С 3	4	5	6	7
<b>(18.10)</b> <b>21.10</b>		238.0	<b>20</b>	<b>20</b>	НИШ РАНЖИРНА	<b>30</b>	<b>(18.10)</b> <b>21.10</b>	
					РДВ А,Б-63			
.14		239.3	<b>20</b>	-	Распутница Мост		.14	
					РДВ А,Б-62			
					км 240+110 м: 10			
.20		241.6 249.5	<b>20</b>	<b>20</b>	МЕЂУРОВО ГС		.20	

51968	Саста- јање	км пруге	Брзина преко скретница		Службена места	V <sub>max</sub>	51970	Саста- јање
			П 2	С 3				
6	7	1			4	5	6	7
					км 252+473 <i>ст: 30</i>	50		
21.29 .50		253.9	20	20	Белотинце укр		21.29 .50	
					км 258+950 <i>м: 20</i>			
22.03 .44		261.4	30	20	ДОЉЕВАЦ ГС		22.03 .44	
.54		267.9	30	20	Брестовац	30	.54	
23.11 0.00		275.5	30	30	Печењевце		23.11 0.00	
.10		282.0	20	-	Винарци укр		.10	
.16 .24		287.6		30	ЛЕСКОВАЦ ГС	80	.16 .24	
.32		295.8		40	Ђорђево укр		.32	
					км 297+300 <i>ст: 30</i>	65		
.43		301.9	20	20	Грделица		.43	
					км 309+100 <i>ст: 20</i>	50		
01.05		312.7	20	-	Предејане		01.05	
.15		319.7	30	20	Џеп укр		.15	
.23		322.9	20	20	Момин Камен укр	30	.23	
					км 322+900 <i>пл: 10</i>			
					км 328+300 <i>ст: 10</i>			
.39		329.6		20	Владичин Хан		.39	
.46 .55		334.1		10	Сува Морава	50	.46 .55	
02.05		341.4		30	Прибој Врањски укр		02.05	
.13		348.0		35	Врањска Бања		.13	
.18		354.2		30	ВРАЊЕ ГС	80	.18	
					км 364+470 <i>м: 30</i> км 364+560 <i>к: 75</i>			
02.29		365.7	30	30	РИСТОВАЦ ГС		02.29	

51969	Саста- јање	км пруге	Брзина преко скретница		Службена места	V <sub>max</sub>	54908	Саста- јање
			П 2	С 3				
6	7	1			4	5	6	7
20.36		365.7	30	30	РИСТОВАЦ ГС	80	07.23	
					РДВ А,Б-62			
					км 365+328 к: 75 км 364+560 м: 30			
.47		354.2	30		ВРАЊЕ ГС		.35 .47	
.53		348.0	35		Врањска Бања		.54	
21.01		341.4	30		Прибој Врањски укр	50	08.02	
.10		334.1	10		Сува Морава		.11	
.16		329.6	20		Владичин Хан		.17	
					км 329+010 ст: 10	30		
					км 323+000 пл: 10			
.33 22.18		322.9	20	20	Момин Камен укр		.33	
.26		319.7	30	20	Џеп укр		.40	
.36		312.7	20	-	Предејане	50	.50	
					км 312+071 ст: 20			
.58		301.9	20	20	Грделица		09.12	
					км 301+510 ст: 30	65		
23.09		295.8	40		Ђорђево укр		.23	
.16		287.6	30		ЛЕСКОВАЦ ГС	80	.31 10.19	
.21		282.0	20	-	Винарци укр		.25	

<b>51969</b>	Саста- јање	км пруге	Брзина преко скретница		Службена места	V <sub>max</sub>	<b>54908</b>	Саста- јање
6	7	1	П 2	С 3	4	5	6	7
23.30		275.5	<b>30</b>	<b>30</b>	Печењевце	<b>50</b>	<b>10.35</b>	
.46		267.9	<b>30</b>	<b>20</b>	Брестовац	<b>30</b>	11.05	
.55		261.4	<b>30</b>	<b>20</b>	ДОЉЕВАЦ ГС	<b>50</b>	<b>.15</b>	
					км 259+200 м: 20			
<b>0.07</b>		253.9	<b>20</b>	<b>20</b>	Белотинце укр		<b>.33</b>	
<b>.38</b>					км 253+702 ст: 30			
.47		249.5 241.6	<b>20</b>	<b>20</b>	МЕЂУРОВО ГС	<b>30</b>	.41	
					км 240+210 м: 10			
.53		239.3	<b>20</b>	-	Распутница Мост		.47	
					РДВ А,Б-63			
<b>0.57</b> <b>(01.01)</b>		238.0	<b>20</b>	<b>20</b>	НИШ РАНЖИРНА		<b>11.51</b>	

<b>54900</b>	Саста- јање	км пруге	Брзина преко скретница		Службена места	V <sub>max</sub>	<b>54902</b>	Саста- јање
6	7	1	П 2	С 3	4	5	6	7
<b>16.43</b>		365.7	<b>30</b>	<b>30</b>	РИСОВАЦ ГС	<b>80</b>	<b>08.22</b>	
					РДВ А,Б-62			
					км 365+328 к: 75 км 364+560 м: 30			
.54		354.2	<b>30</b>		ВРАЊЕ ГС		.33	
17.00		348.0	<b>35</b>		Врањска Бања	<b>50</b>	.39	
.08		341.4	<b>30</b>		Прибој Врањски укр		.47	
.17		334.1	<b>10</b>		Сува Морава		.56	
.23		329.6	<b>20</b>		Владичин Хан		<b>09.03</b>	
					км 329+010 ст: 10	<b>30</b>		

54900	Саста- јање	км пруге	Брзина преко скретница		Службена места	V <sub>max</sub>	54902	Саста- јање
			П 2	С 3				
6	7	1			4	5	6	7
					км 323+000 пл: 10			
17.39		322.9	20	20	Момин Камен укр	30	09.41	
.46		319.7	30	20	Џеп укр		.48	
.56		312.7	20	-	Предејане		.58	
					км 312+071 ст: 20	50		
18.18		301.9	20	20	Грделица		10.20	
					км 301+510 ст: 30			
.30						65	.32	
19.16		295.8	40		Ђорђево укр		.38	
.25							.47	
.49		287.6	30		ЛЕСКОВАЦ ГС	80	11.56	
.55		282.0	20	-	Винарци укр		12.02	
20.05								
.44		275.5	30	30	Печењевце	50	.11	
21.01		267.9	30	20	Брестовац	30	.27	
.11							.37	
.21		261.4	30	20	ДОЉЕВАЦ ГС		14.06	
					км 259+200 м: 20			
.33		253.9	20	20	Белотинце укр	50	.19	
					км 253+702 ст: 30		15.06	
.41		249.5 241.6	20	20	МЕЂУРОВО ГС		.15	
					км 240+210 м: 10			
.47		239.3	20	-	Распутница Мост		.21	
					РДВ А,Б-63	30		
.51		238.0	20	20	НИШ РАНЖИРНА		.25	
22.10		4.5					.30	
22.20		0.0	20	20	ЦРВЕНИ КРСТ ГС		15.40	

54901	Саста- јање	км пруге	Брзина преко скретница		Службена места	V <sub>max</sub>	54903	Саста- јање
			П	С				
6	7	1	2	3	4	5	6	7
14.06		0.0	20	20	ЦРВЕНИ КРСТ ГС	30	01.20	
					РДВ А,Б-63			
.16		4.5	20	20	НИШ РАНЖИРНА		.30	
.35		238.0					.50	
.39		239.3	20	-	Распутница Мост		.54	
					РДВ А,Б-62			
					км 240+110 м: 10			
.45		241.6	20	20	МЕЂУРОВО ГС	50	02.00	
		249.5			км 252+473 ст: 30			
.53		253.9	20	20	Белотинце укр		.08	
					км 258+950 м: 20			
15.05		261.4	30	20	ДОЉЕВАЦ ГС		.19	
.20								
.30		267.9	30	20	Брестовац		.28	
.46		275.5	30	30	Печењевце	30	.44	
.55		282.0	20	-	Винарци укр	50	.53	
16.00		287.6	30		ЛЕСКОВАЦ ГС	80	.59	
.07		295.8	40		Ђорђево укр		03.14	
					км 297+300 ст: 30		.22	
.18		301.9	20	20	Грделица	65	.33	
					км 309+100 ст: 20			
.40		312.7	20	-	Предејане	50	.55	
.50		319.7	30	20	Џеп укр		04.06	
.59							05.15	
17.41		322.9	20	20	Момин Камен укр	30	.24	
					км 322+900 пл: 10			
					км 328+300 ст: 10			

<b>54901</b>	Саста- јање	км пруге	Брзина преко скретница		Службена места	V <sub>max</sub>	<b>54903</b>	Саста- јање
6	7	1	П 2	С 3	4	5	6	7
17.58		329.6		<b>20</b>	Владичин Хан	<b>30</b>	05.40	
18.04		334.1		<b>10</b>	Сува Морава	<b>50</b>	.46	
.13		341.4		<b>30</b>	Прибој Врањски укр		<b>.56</b> <b>06.07</b>	
.21		348.0		<b>35</b>	Врањска Бања		.16	
<b>.27</b> <b>.42</b>		354.2		<b>30</b>	ВРАЊЕ ГС	<b>80</b>	.21	
					км 364+470 м: 30 км 364+560 к: 75			
<b>18.54</b>		365.7	<b>30</b>	<b>30</b>	РИСОВАЦ ГС		<b>06.32</b>	

<b>54904</b>	Саста- јање	км пруге	Брзина преко скретница		Службена места	V <sub>max</sub>	<b>54906</b>	Саста- јање
6	7	1	П 2	С 3	4	5	6	7
<b>16.43</b>		365.7	<b>30</b>	<b>30</b>	РИСОВАЦ ГС	<b>80</b>	<b>20.36</b>	
					РДВ А,Б-62			
					км 365+328 к: 75 км 364+560 м: 30			
.54		354.2		<b>30</b>	ВРАЊЕ ГС	<b>50</b>	.47	
17.00		348.0		<b>35</b>	Врањска Бања		.53	
.08		341.4		<b>30</b>	Прибој Врањски укр		21.01	
.17		334.1		<b>10</b>	Сува Морава	<b>30</b>	.10	
.23		329.6		<b>20</b>	Владичин Хан		.16	
					км 329+010 ст: 10			
					км 323+000 пп: 10	<b>30</b>		
.39		322.9	<b>20</b>	<b>20</b>	Момин Камен укр		<b>.33</b> <b>22.18</b>	
.46		319.7	<b>30</b>	<b>20</b>	Џеп укр		.26	

<b>54904</b>	Саста- јање	км пруге	Брзина преко скретница		Службена места	V <sub>max</sub>	<b>54906</b>	Саста- јање
6	7	1	П 2	С 3	4	5	6	7
17.56		312.7	<b>20</b>	-	Предејане	<b>50</b>	22.36	
					км 312+071 <i>ст: 20</i>			
18.18		301.9	<b>20</b>	<b>20</b>	Грделица		.58	
					км 301+510 <i>ст: 30</i>	<b>65</b>		
.30 19.16		295.8		<b>40</b>	Ђорђево укр		23.09	
.25 .49		287.6		<b>30</b>	ЛЕСКОВАЦ ГС		.16	
.55		282.0	<b>20</b>	-	Винарци укр	<b>80</b>	.21	
20.05 .44		275.5	<b>30</b>	<b>30</b>	Печењевце		.30	
21.01		267.9	<b>30</b>	<b>20</b>	Брестовац	<b>30</b>	.46	
.11 .21		261.4	<b>30</b>	<b>20</b>	ДОЉЕВАЦ ГС	<b>50</b>	.55	
					км 259+200 <i>м: 20</i>			
.33		253.9	<b>20</b>	<b>20</b>	Белотинце укр		<b>0.07</b> .38	
					км 253+702 <i>ст: 30</i>			
.41		249.5 241.6	<b>20</b>	<b>20</b>	МЕЂУРОВО ГС		.47	
					км 240+210 <i>м: 10</i>	<b>30</b>		
.47		239.3	<b>20</b>	-	Распутница Мост		.53	
					РДВ А,Б-63			
.51 22.10		238.0 4.5	<b>20</b>	<b>20</b>	НИШ РАНЖИРНА		<b>.57</b> <b>01.01</b>	
22.20		0.0	<b>20</b>	<b>20</b>	ЦРВЕНИ КРСТ ГС		<b>01.11</b>	



54905	Саста- јање	км пруге	Брзина преко скретница		Службена места	V <sub>max</sub>		Саста- јање
			П	С				
6	7	1	2	3	4	5	6	7
14.06		0.0	20	20	ЦРВЕНИ КРСТ ГС	30		
					РДВ А,Б-63			
.16		4.5	20	20	НИШ РАНЖИРНА			
.35		238.0						
.39		239.3	20	-	Распутница Мост			
					РДВ А,Б-62			
					км 240+110 м: 10			
.45		241.6	20	20	МЕЂУРОВО ГС	50		
		249.5			км 252+473 см: 30			
.53		253.9	20	20	Белотинце укр			
					км 258+950 м: 20			
15.05			30	20	ДОЉЕВАЦ ГС			
.20		261.4						
.30		267.9	30	20	Брестовац			
.46		275.5	30	30	Печењевце	30		
.55		282.0	20	-	Винарци укр	50		
16.00		287.6	30		ЛЕСКОВАЦ ГС	80		
.07		295.8	40		Ђорђево укр			
					км 297+300 см: 30	65		
.18		301.9	20	20	Грделица			
					км 309+100 см: 20	50		
.40		312.7	20	-	Предејане			
.50		319.7	30	20	Џеп укр			
.59			20	20	Момин Камен укр	30		
17.41		322.9			км 322+900 пл: 10			
					км 328+300 см: 10			
.58		329.6	20		Владичин Хан			

<b>54905</b>	Саста- јање	км пруге	Брзина преко скретница		Службена места	V <sub>max</sub>		Саста- јање
6	7	1	П 2	С 3	4	5	6	7
18.04		334.1		<b>10</b>	Сува Морава	<b>50</b>		
.13		341.4		<b>30</b>	Прибој Врањски укр			
.21		348.0		<b>35</b>	Врањска Бања			
.27 .42		354.2		<b>30</b>	ВРАЊЕ ГС	<b>80</b>		
					км 364+470 м: 30 км 364+560 к: 75			
<b>18.54</b>		365.7	<b>30</b>	<b>30</b>	РИСОВАЦ ГС			

<b>54907</b>	Саста- јање	км пруге	Брзина преко скретница		Службена места	V <sub>max</sub>	<b>54909</b>	Саста- јање
6	7	1	П 2	С 3	4	5	6	7
<b>01.35</b>		238.0	<b>20</b>	<b>20</b>	НИШ РАНЖИРНА	<b>30</b>	<b>13.03</b>	
					РДВ А,Б-63			
.39		239.3	<b>20</b>	-	Распутница Мост		.07	
					РДВ А,Б-62			
					км 240+110 м: 10			
.45		241.6 249.5	<b>20</b>	<b>20</b>	МЕЂУРОВО ГС	<b>50</b>	.13	
					км 252+473 ст: 30			
.53		253.9	<b>20</b>	<b>20</b>	Белотинце укр		.22 .27	
					км 258+950 м: 20			
02.04		261.4	<b>30</b>	<b>20</b>	ДОЉЕВАЦ ГС		.39	
.13		267.9	<b>30</b>	<b>20</b>	Брестовац	<b>30</b>	.48	
.29		275.5	<b>30</b>	<b>30</b>	Печењевце		14.04	
.38		282.0	<b>20</b>	-	Винарци укр	<b>50</b>	.13	
.43		287.6		<b>30</b>	ЛЕСКОВАЦ ГС	<b>80</b>	.18	

<b>54907</b>	Саста- јање	км пруге	Брзина преко скретница		Службена места	V <sub>max</sub>	<b>54909</b>	Саста- јање
6	7	1	П 2	С 3	4	5	6	7
<b>02.51</b> <b>03.07</b>		295.8		<b>40</b>	Ђорђево укр	<b>80</b>	14.25	
					км 297+300 <i>ст: 30</i>	<b>65</b>		
.19		301.9	<b>20</b>	<b>20</b>	Грделица		.36	
					км 309+100 <i>ст: 20</i>			
.41		312.7	<b>20</b>	-	Предејане	<b>50</b>	.58	
.51		319.7	<b>30</b>	<b>20</b>	Џеп укр		15.08	
.59		322.9	<b>20</b>	<b>20</b>	Момин Камен укр		.16	
					км 322+900 <i>пп: 10</i>	<b>30</b>		
					км 328+300 <i>ст: 10</i>			
04.15		329.6		<b>20</b>	Владичин Хан		.32	
.21		334.1		<b>10</b>	Сува Морава	<b>50</b>	.38	
<b>.31</b> <b>.37</b>		341.4		<b>30</b>	Прибој Врањски укр		.47	
.46		348.0		<b>35</b>	Врањска Бања		.55	
.51		354.2		<b>30</b>	ВРАЊЕ ГС		16.00	
					км 364+470 <i>м: 30</i> км 364+560 <i>к: 75</i>	<b>80</b>		
<b>05.02</b>		365.7	<b>30</b>	<b>30</b>	РИСОВАЦ ГС		<b>16.11</b>	

<b>54910</b>	Саста- јање	км пруге	Брзина преко скретница		Службена места	V <sub>max</sub>	<b>54912</b>	Саста- јање
6	7	1	П 2	С 3	4	5	6	7
<b>19.46</b>		365.7	<b>30</b>	<b>30</b>	РИСОВАЦ ГС		<b>20.36</b>	
					РДВ А,Б-62	<b>80</b>		
					км 365+328 <i>к: 75</i> км 364+560 <i>м: 30</i>			
.57		354.2		<b>30</b>	ВРАЊЕ ГС		.47	

54910	Саста- јање	км пруге	Брзина преко скретница		Службена места	V <sub>max</sub>	54912	Саста- јање
			П 2	С 3				
6	7	1			4	5	6	7
20.04 .36		348.0		35	Врањска Бања	80	20.53	
.45		341.4		30	Прибој Врањски укр	50	21.01	
.54		334.1		10	Сува Морава		.10	
21.00		329.6		20	Владичин Хан		.16	
					км 329+010 ст: 10	30		
					км 323+000 пл: 10			
.16		322.9	20	20	Момин Камен укр		.33 22.18	
.24 22.09		319.7	30	20	Џеп укр		.26	
.20		312.7	20	-	Предејане	50	.36	
					км 312+071 ст: 20			
.42		301.9	20	20	Грделица		.58	
					км 301+510 ст: 30	65		
.53		295.8		40	Ђорђево укр		23.09	
23.00		287.6		30	ЛЕСКОВАЦ ГС	80	.16	
.05		282.0	20	-	Винарци укр		.21	
.14		275.5	30	30	Печењевце	50	.30	
.30		267.9	30	20	Брестовац	30	.46	
.39		261.4	30	20	ДОЉЕВАЦ ГС	50	.55	
					км 259+200 м: 20			
.50		253.9	20	20	Белотинце укр		0.07 .38	
					км 253+702 ст: 30			
.59 0.21		249.5 241.6	20	20	МЕЂУРОВО ГС		.47	
					км 240+210 м: 10	30		
.28		239.3	20	-	Распутница Мост		.53	
					РДВ А,Б-63			
0.32		238.0	20	20	НИШ РАНЖИРНА		0.57	

54911	Саста- јање	км пруге	Брзина преко скретница		Службена места	V <sub>max</sub>	54913	Саста- јање
			П 2	С 3				
6	7	1			4	5	6	7
14.21		238.0	20	20	НИШ РАНЖИРНА	30	21.10	
					РДВ А,Б-63			
.25		239.3	20	-	Распутница Мост		.14	
					РДВ А,Б-62			
					км 240+110 м: 10			
.32 .37		241.6 249.5	20	20	МЕЂУРОВО ГС	50	.20	
					км 252+473 см: 30			
.46		253.9	20	20	Белотинце укр		.29 .50	
					км 258+950 м: 20			
.58 15.15		261.4	30	20	ДОЉЕВАЦ ГС		22.03 .44	
.25		267.9	30	20	Брестовац	30	.54	
.41		275.5	30	30	Печењевце		23.11 0.00	
.50		282.0	20	-	Винарци укр	50	.10	
.55		287.6		30	ЛЕСКОВАЦ ГС	80	.16 .24	
16.02		295.8		40	Ђорђево укр		.32	
					км 297+300 см: 30	65		
.13		301.9	20	20	Грделица		.43	
					км 309+100 см: 20	50		

<b>54911</b>	Саста- јање	км пруге	Брзина преко скретница		Службена места	V <sub>max</sub>	<b>54913</b>	Саста- јање
6	7	1	П 2	С 3	4	5	6	7
16.35		312.7	<b>20</b>	-	Предејане	<b>50</b>	01.05	
.45		319.7	<b>30</b>	<b>20</b>	Џеп укр		.15	
.53		322.9	<b>20</b>	<b>20</b>	Момин Камен укр	<b>30</b>	.23	
					км 322+900 пп: 10			
					км 328+300 ст: 10			
<b>17.10</b> <b>.25</b>		329.6	<b>20</b>		Владичин Хан		.39	
.32		334.1	<b>10</b>		Сува Морава	<b>50</b>	<b>.46</b> <b>.55</b>	
.41		341.4	<b>30</b>		Прибој Врањски укр		02.05	
.49		348.0	<b>35</b>		Врањска Бања		.13	
.54		354.2	<b>30</b>		ВРАЊЕ ГС	<b>80</b>	.18	
					км 364+470 м: 30 км 364+560 к: 75			
<b>18.05</b>		365.7	<b>30</b>	<b>30</b>	РИСОВАЦ ГС		<b>02.29</b>	

<b>54914</b>	Саста- јање	км пруге	Брзина преко скретница		Службена места	V <sub>max</sub>	<b>54916</b>	Саста- јање
6	7	1	П 2	С 3	4	5	6	7
<b>20.36</b>		365.7	<b>30</b>	<b>30</b>	РИСОВАЦ ГС	<b>80</b>	<b>20.36</b>	
					РДВ А,Б-62			
					км 365+328 к: 75 км 364+560 м: 30			
.47		354.2	<b>30</b>		ВРАЊЕ ГС		.47	
.53		348.0	<b>35</b>		Врањска Бања	<b>50</b>	.53	
21.01		341.4	<b>30</b>		Прибој Врањски укр		21.01	
.10		334.1	<b>10</b>		Сува Морава		.10	

54914	Саста- јање	км пруге	Брзина преко скретница		Службена места	V <sub>max</sub>	54916	Саста- јање
			П 2	С 3				
6	7	1			4	5	6	7
21.16		329.6		20	Владичин Хан	50	21.16	
					км 329+010 ст: 10	30		
					км 323+000 пл: 10			
.33 22.18		322.9	20	20	Момин Камен укр		.33 22.18	
.26		319.7	30	20	Џеп укр	50	.26	
.36		312.7	20	-	Предејане		.36	
					км 312+071 ст: 20			
.58		301.9	20	20	Грделица	65	.58	
					км 301+510 ст: 30			
23.09		295.8		40	Ђорђево укр		23.09	
.16		287.6		30	ЛЕСКОВАЦ ГС	80	.16	
.21		282.0	20	-	Винарци укр		.21	
.30		275.5	30	30	Печењевце	50	.30	
.46		267.9	30	20	Брестовац	30	.46	
.55		261.4	30	20	ДОЉЕВАЦ ГС	50	.55	
					км 259+200 м: 20			
0.07 .38		253.9	20	20	Белотинце укр		0.07 .38	
					км 253+702 ст: 30	30		
.47		249.5 241.6	20	20	МЕЂУРОВО ГС		.47	
					км 240+210 м: 10			
.53		239.3	20	-	Распутница Мост	30	.53	
					РДВ А,Б-63			
0.57		238.0	20	20	НИШ РАНЖИРНА		0.57	

54915	Саста- јање	км пруге	Брзина преко скретница		Службена места	V <sub>max</sub>	54917	Саста- јање
			П	С				
6	7	1	2	3	4	5	6	7
21.10		238.0	20	20	НИШ РАНЖИРНА	30	21.10	
					РДВ А,Б-63			
.14		239.3	20	-	Распутница Мост		.14	
					РДВ А,Б-62			
					км 240+110 м: 10			
.20		241.6 249.5	20	20	МЕЂУРОВО ГС	50	.20	
					км 252+473 ст: 30			
.29 .50		253.9	20	20	Белотинце укр		.29 .50	
					км 258+950 м: 20			
22.03 .44		261.4	30	20	ДОЉЕВАЦ ГС		22.03 .44	
.54		267.9	30	20	Брестовац	30	.54	
23.11 0.00		275.5	30	30	Печењевце		23.11 0.00	
.10		282.0	20	-	Винарци укр	50	.10	
.16 .24		287.6		30	ЛЕСКОВАЦ ГС	80	.16 .24	
.32		295.8		40	Ђорђево укр		.32	
					км 297+300 ст: 30	65		
.43		301.9	20	20	Грделица		.43	
					км 309+100 ст: 20	50		
01.05		312.7	20	-	Предејане		01.05	
.15		319.7	30	20	Џеп укр		.15	
.23		322.9	20	20	Момин Камен укр	30	.23	
					км 322+900 пп: 10			
					км 328+300 ст: 10			
.39		329.6		20	Владичин Хан		.39	



<b>54915</b>	Саста- јање	км пруге	Брзина преко скретница		Службена места	V <sub>max</sub>	<b>54917</b>	Саста- јање
6	7	1	П 2	С 3	4	5	6	7
<b>01.46</b> <b>.55</b>		334.1		<b>10</b>	Сува Морава	<b>50</b>	<b>01.46</b> <b>.55</b>	
02.05		341.4		<b>30</b>	Прибој Врањски укр		02.05	
.13		348.0		<b>35</b>	Врањска Бања		.13	
.18		354.2		<b>30</b>	ВРАЊЕ ГС	<b>80</b>	.18	
					км 364+470 м: 30 км 364+560 к: 75			
<b>02.29</b>		365.7	<b>30</b>	<b>30</b>	РИСТОВАЦ ГС		<b>02.29</b>	

<b>54920</b>	Саста- јање	км пруге	Брзина преко скретница		Службена места	V <sub>max</sub>	<b>54922</b>	Саста- јање
6	7	1	П 2	С 3	4	5	6	7
<b>11.56</b>		287.6		<b>30</b>	ЛЕСКОВАЦ ГС	<b>80</b>	<b>11.56</b>	
					РДВ А,Б-62			
12.02		282.0	<b>20</b>	-	Винарци укр		12.02	
.11		275.5	<b>30</b>	<b>30</b>	Печењевце	<b>50</b>	.11	
.27		267.9	<b>30</b>	<b>20</b>	Брестовац	<b>30</b>	.27	
<b>.37</b> <b>14.06</b>		261.4	<b>30</b>	<b>20</b>	ДОЉЕВАЦ ГС	<b>50</b>	<b>.37</b> <b>14.06</b>	
					км 259+200 м: 20			
<b>.19</b> <b>15.06</b>		253.9	<b>20</b>	<b>20</b>	Белотинце укр		<b>.19</b> <b>15.06</b>	
					км 253+702 см: 30			
.15		249.5 241.6	<b>20</b>	<b>20</b>	МЕЂУРОВО ГС		.15	
					км 240+210 м: 10	<b>30</b>		
.21		239.3	<b>20</b>	-	Распутница Мост		.21	
					РДВ А,Б-63			
<b>.25</b> <b>.30</b>		238.0 4.5	<b>20</b>	<b>20</b>	НИШ РАНЖИРНА		<b>.25</b> <b>.30</b>	
<b>15.40</b>		0.0	<b>20</b>	<b>20</b>	ЦРВЕНИ КРСТ ГС		<b>15.40</b>	

54921	Саста- јање	км пруге	Брзина преко скретница		Службена места	V <sub>max</sub>	54923	Саста- јање
			П 2	С 3				
6	7	1			4	5	6	7
01.20		0.0	20	20	ЦРВЕНИ КРСТ ГС	30	01.20	
					РДВ А,Б-63			
.30 .50		4.5 238.0	20	20	НИШ РАНЖИРНА		.30 .50	
.54		239.3	20	-	Распутница Мост		.54	
					РДВ А,Б-62			
					км 240+110 м: 10			
02.00		241.6 249.5	20	20	МЕЂУРОВО ГС	50	02.00	
					км 252+473 ст: 30			
.08		253.9	20	20	Белотинце укр		.08	
					км 258+950 м: 20			
.19		261.4	30	20	ДОЉЕВАЦ ГС		.19	
.28		267.9	30	20	Брестовац		.28	
.44		275.5	30	30	Печењевце	30	.44	
.53		282.0	20	-	Винарци укр	50	.53	
02.59		287.6	30		ЛЕСКОВАЦ ГС	80	02.59	

54924	Саста- јање	км пруге	Брзина преко скретница		Службена места	V <sub>max</sub>		Саста- јање
			П 2	С 3				
6	7	1			4	5	6	7
19.49		287.6		30	ЛЕСКОВАЦ ГС	80		
					РДВ А,Б-62			
.55		282.0	20	-	Винарци укр	50		
20.05 .44		275.5	30	30	Печењевце			
21.01		267.9	30	20	Брестовац	30		
.11 .21		261.4	30	20	ДОЉЕВАЦ ГС	50		
					км 259+200 м: 20			
.33		253.9	20	20	Белотинце укр			
					км 253+702 ст: 30			
.41		249.5 241.6	20	20	МЕЂУРОВО ГС			
					км 240+210 м: 10	30		
.47		239.3	20	-	Распутница Мост			
					РДВ А,Б-63			
.51 22.10 22.20		238.0 4.5	20	20	НИШ РАНЖИРНА			
		0.0	20	20	ЦРВЕНИ КРСТ ГС			

54925	Саста- јање	км пруге	Брзина преко скретница		Службена места	V <sub>max</sub>	70357	Саста- јање
			П 2	С 3				
6	7	1			4	5	6	7
21.10		238.0	20	20	НИШ РАНЖИРНА	30	08.39	
					РДВ А,Б-63			
.14		239.3	20	-	Распутница Мост		.43	
					РДВ А,Б-62			
					км 240+110 м: 10			

<b>54925</b>	Саста- јање	км пруге	Брзина преко скретница		Службена места	V <sub>max</sub>	<b>70357</b>	Саста- јање
6	7	1	П 2	С 3	4	5	6	7
21.20		241.6 249.5	<b>20</b>	<b>20</b>	МЕЂУРОВО ГС	<b>30</b>	08.49	
					км 252+473 <i>ст: 30</i>	<b>50</b>		
.29 .50		253.9	<b>20</b>	<b>20</b>	Белотинце укр		.58 09.03	
					км 258+950 <i>м: 20</i>			
22.03 .44		261.4	<b>30</b>	<b>20</b>	ДОЉЕВАЦ ГС		.15	
.54		267.9	<b>30</b>	<b>20</b>	Брестовац	<b>30</b>	.25 .30	
23.11 0.00		275.5	<b>30</b>	<b>30</b>	Печењевце		.48 10.01	
.10		282.0	<b>20</b>	-	Винарци укр	<b>50</b>	.11	
0.16		287.6		<b>30</b>	ЛЕСКОВАЦ ГС	<b>70</b>	10.17	

<b>54926</b>	Саста- јање	км пруге	Брзина преко скретница		Службена места	V <sub>max</sub>	<b>70356</b>	Саста- јање
6	7	1	П 2	С 3	4	5	6	7
23.16		287.6		<b>30</b>	ЛЕСКОВАЦ ГС	<b>70</b>	18.33	
					РДВ А,Б-62			
.21		282.0	<b>20</b>	-	Винарци укр		.38	
.30		275.5	<b>30</b>	<b>30</b>	Печењевце	<b>50</b>	.48 19.12	
.46		267.9	<b>30</b>	<b>20</b>	Брестовац	<b>30</b>	.29	
.55		261.4	<b>30</b>	<b>20</b>	ДОЉЕВАЦ ГС	<b>50</b>	.39 20.00	
					км 259+200 <i>м: 20</i>			
0.07 .38		253.9	<b>20</b>	<b>20</b>	Белотинце укр		.12	
					км 253+702 <i>ст: 30</i>			
.47		249.5 241.6	<b>20</b>	<b>20</b>	МЕЂУРОВО ГС	<b>30</b>	.20	
					км 240+210 <i>м: 10</i>			

<b>54926</b>	Саста- јање	км пруге	Брзина преко скретница		Службена места	V <sub>max</sub>	<b>70356</b>	Саста- јање
6	7	1	П 2	С 3	4	5	6	7
0.53		239.3	<b>20</b>	-	Распутница Мост	<b>30</b>	20.26	
					РДВ А,Б-63			
<b>0.57</b>		238.0	<b>20</b>	<b>20</b>	НИШ РАНЖИРНА		<b>20.30</b>	

<b>54927</b>	Саста- јање	км пруге	Брзина преко скретница		Службена места	V <sub>max</sub>		Саста- јање
6	7	1	П 2	С 3	4	5	6	7
<b>0.43</b>		0.0	<b>20</b>	<b>20</b>	ЦРВЕНИ КРСТ ГС	<b>30</b>		
					РДВ А,Б-63			
<b>.53</b> <b>01.25</b>		4.5 238.0	<b>20</b>	<b>20</b>	НИШ РАНЖИРНА			
.29		239.3	<b>20</b>	-	Распутница Мост			
					РДВ А,Б-62			
					км 240+110 м: 10			
.35		241.6 249.5	<b>20</b>	<b>20</b>	МЕЂУРОВО ГС	<b>50</b>		
					км 252+473 ст: 30			
.43		253.9	<b>20</b>	<b>20</b>	Белотинце укр			
					км 258+950 м: 20			
<b>01.55</b>		261.4	<b>30</b>	<b>20</b>	ДОЉЕВАЦ ГС			

<b>54928</b>	Саста- јање	км пруге	Брзина преко скретница		Службена места	V <sub>max</sub>		Саста- јање
6	7	1	П 2	С 3	4	5	6	7
<b>03.05</b>		261.4	<b>30</b>	<b>20</b>	ДОЉЕВАЦ ГС	<b>50</b>		
					РДВ А,Б-62			
					км 259+200 м: 20			

<b>54928</b>	Саста- јање	км пруге	Брзина преко скретница		Службена места	V <sub>max</sub>		Саста- јање
6	7	1	П 2	С 3	4	5	6	7
03.17		253.9	<b>20</b>	<b>20</b>	Белотинце укр	<b>50</b>		
					км 253+702 <i>ст: 30</i>			
.25		249.5 241.6	<b>20</b>	<b>20</b>	МЕЂУРОВО ГС			
					км 240+210 <i>м: 10</i>	<b>30</b>		
.31		239.3	<b>20</b>	-	Распутница Мост			
					РДВ А,Б-63			
.35 .40		238.0 4.5	<b>20</b>	<b>20</b>	НИШ РАНЖИРНА			
<b>03.50</b>		0.0	<b>20</b>	<b>20</b>	ЦРВЕНИ КРСТ ГС			

<b>54929</b>	Саста- јање	км пруге	Брзина преко скретница		Службена места	V <sub>max</sub>		Саста- јање
6	7	1	П 2	С 3	4	5	6	7
<b>02.19</b>		261.4	<b>30</b>	<b>20</b>	ДОЉЕВАЦ ГС	<b>50</b>		
					РДВ А,Б-62			
.28		267.9	<b>30</b>	<b>20</b>	Брестовац	<b>30</b>		
.44		275.5	<b>30</b>	<b>30</b>	Печењевце			
.53		282.0	<b>20</b>	-	Винарци укр	<b>50</b>		
<b>02.59</b>		287.6		<b>30</b>	ЛЕСКОВАЦ ГС	<b>80</b>		

<b>54930</b>	Саста- јање	км пруге	Брзина преко скретница		Службена места	V <sub>max</sub>		Саста- јање
6	7	1	П 2	С 3	4	5	6	7
<b>11.56</b>		287.6		<b>30</b>	ЛЕСКОВАЦ ГС	<b>80</b>		
					РДВ А,Б-62			
12.02		282.0	<b>20</b>	-	Винарци укр			
.11		275.5	<b>30</b>	<b>30</b>	Печењевце	<b>50</b>		
.27		267.9	<b>30</b>	<b>20</b>	Брестовац	<b>30</b>		
<b>12.37</b>		261.4	<b>30</b>	<b>20</b>	ДОЉЕВАЦ ГС	<b>50</b>		

<b>54931</b>	Саста- јање	км пруге	Брзина преко скретница		Службена места	V <sub>max</sub>	<b>54935</b>	Саста- јање
6	7	1	П 2	С 3	4	5	6	7
<b>0.24</b>		287.6		<b>30</b>	ЛЕСКОВАЦ ГС	<b>80</b>	<b>11.48</b>	
					РДВ А,Б-62			
.32		295.8		<b>40</b>	Ђорђево укр	<b>65</b>	<b>.57</b> <b>12.31</b>	
					км 297+300 ст: 30			
.43		301.9	<b>20</b>	<b>20</b>	Грделица	<b>50</b>	.43	
					км 309+100 ст: 20			
01.05		312.7	<b>20</b>	-	Предејане	<b>50</b>	13.05	
.15		319.7	<b>30</b>	<b>20</b>	Џеп укр		.15	
.23		322.9	<b>20</b>	<b>20</b>	Момин Камен укр	<b>30</b>	.23	
					км 322+900 пл: 10			
					км 328+300 ст: 10			
.39		329.6		<b>20</b>	Владичин Хан	<b>50</b>	.39	
<b>.46</b> <b>.55</b>		334.1		<b>10</b>	Сува Морава		.45	
02.05		341.4		<b>30</b>	Прибој Врањски укр		.54	
.13		348.0		<b>35</b>	Врањска Бања		14.02	

<b>54931</b>	Саста- јање	км пруге	Брзина преко скретница		Службена места	V <sub>max</sub>	<b>54935</b>	Саста- јање
6	7	1	П 2	С 3	4	5	6	7
02.18		354.2		<b>30</b>	ВРАЊЕ ГС	<b>80</b>	14.07	
					км 364+470 м: 30 км 364+560 к: 75			
<b>02.29</b>		365.7	<b>30</b>	<b>30</b>	РИСТОВАЦ ГС		<b>14.18</b>	

<b>54932</b>	Саста- јање	км пруге	Брзина преко скретница		Службена места	V <sub>max</sub>	<b>56932</b>	Саста- јање
6	7	1	П 2	С 3	4	5	6	7
<b>03.45</b>		287.6		<b>30</b>	ЛЕСКОВАЦ ГС	<b>80</b>	<b>10.19</b>	
					РДВ А,Б-62			
.51		282.0	<b>20</b>	-	Винарци укр		.25	
04.00		275.5	<b>30</b>	<b>30</b>	Печењевце	<b>50</b>	.35 .48	
.16		267.9	<b>30</b>	<b>20</b>	Брестовац	<b>30</b>	11.05	
.26 .53		261.4	<b>30</b>	<b>20</b>	ДОЉЕВАЦ ГС	<b>50</b>	.15 .21	
					км 259+200 м: 20			
05.05		253.9	<b>20</b>	<b>20</b>	Белотинце укр		.33	
					км 253+702 см: 30			
.14 .33		249.5 241.6	<b>20</b>	<b>20</b>	МЕЂУРОВО ГС		.41	
					км 240+210 м: 10	<b>30</b>		
.40		239.3	<b>20</b>	-	Распутница Мост		.47	
					РДВ А,Б-63			
<b>05.44</b>		238.0	<b>20</b>	<b>20</b>	НИШ РАНЖИРНА		<b>11.51</b>	



<b>54933</b>	Саста- јање	км пруге	Брзина преко скретница		Службена места	V <sub>max</sub>	<b>56933</b>	Саста- јање
6	7	1	П 2	С 3	4	5	6	7
<b>02.35</b>		238.0	<b>20</b>	<b>20</b>	НИШ РАНЖИРНА	<b>30</b>	<b>13.03</b>	
					РДВ А,Б-63			
.39		239.3	<b>20</b>	-	Распутница Мост		.07	
					РДВ А,Б-62			
					км 240+110 м: 10			
.45		241.6 249.5	<b>20</b>	<b>20</b>	МЕЂУРОВО ГС	<b>50</b>	.13	
					км 252+473 см: 30			
.54 <b>03.19</b>		253.9	<b>20</b>	<b>20</b>	Белотинце укр		.22 .27	
					км 258+950 м: 20			
.32 .53		261.4	<b>30</b>	<b>20</b>	ДОЉЕВАЦ ГС		.39	
<b>04.04</b> .18		267.9	<b>30</b>	<b>20</b>	Брестовац	<b>30</b>	.48	
.35		275.5	<b>30</b>	<b>30</b>	Печењевце		14.04	
.44		282.0	<b>20</b>	-	Винарци укр	<b>50</b>	.13	
<b>04.50</b>		287.6	<b>30</b>		ЛЕСКОВАЦ ГС	<b>80</b>	<b>14.19</b>	

<b>54934</b>	Саста- јање	км пруге	Брзина преко скретница		Службена места	V <sub>max</sub>	<b>56944</b>	Саста- јање
6	7	1	П 2	С 3	4	5	6	7
<b>10.35</b>		365.7	<b>30</b>	<b>30</b>	РИСТОВАЦ ГС	<b>80</b>	<b>07.23</b>	
					РДВ А,Б-62			
					км 365+328 к: 75 км 364+560 м: 30			
.46		354.2	<b>30</b>		ВРАЊЕ ГС		.35 .47	
.52		348.0	<b>35</b>		Врањска Бања		.54	

<b>54934</b>	Саста- јање	км пруге	Брзина преко скретница		Службена места	V <sub>max</sub>	<b>56944</b>	Саста- јање
6	7	1	П 2	С 3	4	5	6	7
11.00		341.4		<b>30</b>	Прибој Врањски укр	<b>50</b>	08.02	
.09		334.1		<b>10</b>	Сува Морава		.11	
.15		329.6		<b>20</b>	Владичин Хан		.17	
					км 329+010 <i>ст: 10</i>	<b>30</b>		
					км 323+000 <i>пл: 10</i>			
.32								
.38		322.9	<b>20</b>	<b>20</b>	Момин Камен укр		.33	
.46		319.7	<b>30</b>	<b>20</b>	Џеп укр	<b>50</b>	.40	
.56		312.7	<b>20</b>	-	Предејане		.50	
					км 312+071 <i>ст: 20</i>			
12.18		301.9	<b>20</b>	<b>20</b>	Грделица		09.12	
					км 301+510 <i>ст: 30</i>	<b>65</b>		
.29		295.8		<b>40</b>	Ђорђево укр		.23	
<b>12.37</b>		287.6		<b>30</b>	ЛЕСКОВАЦ ГС	<b>80</b>	<b>09.31</b>	

<b>56920</b>	Саста- јање	км пруге	Брзина преко скретница		Службена места	V <sub>max</sub>		Саста- јање
6	7	1	П 2	С 3	4	5	6	7
<b>07.23</b>		365.7	<b>30</b>	<b>30</b>	РИСТОВАЦ ГС	<b>80</b>		
					РДВ А,Б-62			
					км 365+328 <i>к: 75</i> км 364+560 <i>м: 30</i>			
.35								
.47		354.2		<b>30</b>	ВРАЊЕ ГС	<b>50</b>		
.54		348.0		<b>35</b>	Врањска Бања			
08.02		341.4		<b>30</b>	Прибој Врањски укр			
.11		334.1		<b>10</b>	Сува Морава			

56920	Саста- јање	км пруге	Брзина преко скретница		Службена места	V <sub>max</sub>		Саста- јање
			П	С				
6	7	1	2	3	4	5	6	7
08.17		329.6		20	Владичин Хан	50		
					км 329+010 ст: 10	30		
					км 323+000 пл: 10			
.33		322.9	20	20	Момин Камен укр			
.40		319.7	30	20	Џеп укр			
.50		312.7	20	-	Предејане	50		
					км 312+071 ст: 20			
09.12		301.9	20	20	Грделица			
					км 301+510 ст: 30	65		
.23		295.8		40	Ђорђево укр			
.31 10.19		287.6		30	ЛЕСКОВАЦ ГС	80		
.25		282.0	20	-	Винарци укр			
.35 .48		275.5	30	30	Печењевце	50		
11.05		267.9	30	20	Брестовац	30		
.15 .21		261.4	30	20	ДОЉЕВАЦ ГС	50		
					км 259+200 м: 20			
.33		253.9	20	20	Белотинце укр			
					км 253+702 ст: 30			
.41		249.5 241.6	20	20	МЕЂУРОВО ГС			
					км 240+210 м: 10	30		
.47		239.3	20	-	Распутница Мост			
					РДВ А,Б-63			
11.51		238.0	20	20	НИШ РАНЖИРНА			

56921	Саста- јање	км пруге	Брзина преко скретница		Службена места	V <sub>max</sub>		Саста- јање
			П 2	С 3				
6	7	1			4	5	6	7
13.03		238.0	20	20	НИШ РАНЖИРНА	30		
					РДВ А,Б-63			
.07		239.3	20	-	Распутница Мост			
					РДВ А,Б-62			
					км 240+110 м: 10			
.13		241.6 249.5	20	20	МЕЂУРОВО ГС	50		
					км 252+473 см: 30			
.22 .27		253.9	20	20	Белотинце укр			
					км 258+950 м: 20			
.39		261.4	30	20	ДОЉЕВАЦ ГС			
.48		267.9	30	20	Брестовац	30		
14.04		275.5	30	30	Печењевце			
.13		282.0	20	-	Винарци укр	50		
.18		287.6		30	ЛЕСКОВАЦ ГС	80		
.25		295.8		40	Ђорђево укр			
					км 297+300 см: 30	65		
.36		301.9	20	20	Грделица			
					км 309+100 см: 20	50		
.58		312.7	20	-	Предејане			
15.08		319.7	30	20	Џеп укр			
.16		322.9	20	20	Момин Камен укр	30		
					км 322+900 пл: 10			
					км 328+300 см: 10			
.32		329.6		20	Владичин Хан			

<b>56921</b>	Саста- јање	км пруге	Брзина преко скретница		Службена места	V <sub>max</sub>		Саста- јање
6	7	1	П 2	С 3	4	5	6	7
15.38		334.1		<b>10</b>	Сува Морава	<b>50</b>		
.47		341.4		<b>30</b>	Прибој Врањски укр			
.55		348.0		<b>35</b>	Врањска Бања			
16.00		354.2		<b>30</b>	ВРАЊЕ ГС	<b>80</b>		
					км 364+470 м: 30 км 364+560 к: 75			
<b>16.11</b>		365.7	<b>30</b>	<b>30</b>	РИСОВАЦ ГС			

<b>56930</b>	Саста- јање	км пруге	Брзина преко скретница		Службена места	V <sub>max</sub>		Саста- јање
6	7	1	П 2	С 3	4	5	6	7
<b>14.23</b>		22.3	<b>10</b>	<b>10</b>	ПРОКУПЉЕ	<b>20</b>		
					км 015+760 м: 10			
					км 011+400 пп: 10			
🔑 .52		10.1	<b>10</b>	<b>10</b>	Житорађа			
					км 004+400 ск: 10 км 001+945 ск: 10			
<b>15.25</b> <b>.42</b>		0.0 261.4	<b>30</b>	<b>20</b>	ДОЉЕВАЦ ГС	<b>50</b>		
					РДВ А,Б-62			
					км 259+200 м: 20			
.56		253.9	<b>20</b>	<b>20</b>	Белотинце укр			
					км 253+702 ст: 30			
<b>16.05</b> <b>.10</b>		249.5 241.6	<b>20</b>	<b>20</b>	МЕЂУРОВО ГС	<b>30</b>		
					км 240+210 м: 10			
.17		239.3	<b>20</b>	-	Распутница Мост			
					РДВ А,Б-63			
<b>16.21</b>		238.0	<b>20</b>	<b>20</b>	НИШ РАНЖИРНА			

56931	Саста- јање	км пруге	Брзина преко скретница		Службена места	V <sub>max</sub>		Саста- јање
			П 2	С 3				
6	7	1			4	5	6	7
08.53		238.0	20	20	НИШ РАНЖИРНА	30		
					РДВ А,Б-63			
.57		239.3	20	-	Распутница Мост			
					РДВ А,Б-62			
					км 240+110 м: 10			
09.04 .12		241.6 249.5	20	20	МЕЂУРОВО ГС	50		
					км 252+473 см: 30			
.20		253.9	20	20	Белотинце укр			
					км 258+950 м: 20			
.35 .55	3940	261.4 0.0	30	20	ДОЉЕВАЦ ГС			
					км 001+918 ск: 10 км 004+200 ск: 10	20		
10.29		10.1	10	10	Житорађа			
					км 010+800 пл: 10			
					км 015+520 м: 10			
11.00		22.3	10	10	ПРОКУПЉЕ			

56945	Саста- јање	км пруге	Брзина преко скретница		Службена места	V <sub>max</sub>		Саста- јање
			П 2	С 3				
6	7	1			4	5	6	7
14.18		287.6		30	ЛЕСКОВАЦ ГС	80		
					РДВ А,Б-62			
.25		295.8		40	Ђорђево укр	65		
					км 297+300 см: 30			
.36		301.9	20	20	Грделица			
					км 309+100 см: 20	50		

56945	Саста- јање	км пруге	Брзина преко скретница		Службена места	V <sub>max</sub>		Саста- јање
			П 2	С 3				
6	7	1			4	5	6	7
14.58		312.7	20	-	Предејане	50		
15.08		319.7	30	20	Цеп укр			
.16		322.9	20	20	Момин Камен укр	30		
					км 322+900 пп: 10			
					км 328+300 ст: 10			
.32		329.6		20	Владичин Хан			
.38		334.1		10	Сува Морава	50		
.47		341.4		30	Прибој Врањски укр			
.55		348.0		35	Врањска Бања			
16.00		354.2		30	ВРАЊЕ ГС	80		
					км 364+470 м: 30 км 364+560 к: 75			
16.11		365.7	30	30	РИСТОВАЦ ГС			

57990	Саста- јање	км пруге	Брзина преко скретница		Службена места	V <sub>max</sub>		Саста- јање
			П 2	С 3				
6	7	1			4	5	6	7
21.21		261.4	30	20	ДОЉЕВАЦ ГС	50		
					РДВ А,Б-62			
					км 259+200 м: 20			
.33		253.9	20	20	Белотинце укр			
					км 253+702 ст: 30			
.41		249.5 241.6	20	20	МЕЂУРОВО ГС	30		
					км 240+210 м: 10			
.47		239.3	20	-	Распутница Мост			
					РДВ А,Б-63			
21.51 (22.03)		238.0	20	20	НИШ РАНЖИРНА			

57991	Саста- јање	км пруге	Брзина преко скретница		Службена места	V <sub>max</sub>		Саста- јање
			П 2	С 3				
6	7	1			4	5	6	7
(14.30) 14.35		238.0	20	20	НИШ РАНЖИРНА	30		
					РДВ А,Б-63			
.39		239.3	20	-	Распутница Мост			
					РДВ А,Б-62			
					км 240+110 м: 10			
.45		241.6 249.5	20	20	МЕЂУРОВО ГС	50		
					км 252+473 ст: 30			
.53		253.9	20	20	Белотинце укр			
					км 258+950 м: 20			
15.05		261.4	30	20	ДОЉЕВАЦ ГС			

57992	Саста- јање	км пруге	Брзина преко скретница		Службена места	V <sub>max</sub>		Саста- јање
			П 2	С 3				
6	7	1			4	5	6	7
16.43		365.7	30	30	РИСТОВАЦ ГС	80		
					РДВ А,Б-62			
					км 365+328 к: 75 км 364+560 м: 30			
.54		354.2	30		ВРАЊЕ ГС			



57992	Саста- јање	км пруге	Брзина преко скретница		Службена места	V <sub>max</sub>		Саста- јање
			П 2	С 3				
6	7	1			4	5	6	7
17.00		348.0		<b>35</b>	Врањска Бања	<b>80</b>		
.08		341.4		<b>30</b>	Прибој Врањски укр	<b>50</b>		
.17		334.1		<b>10</b>	Сува Морава			
.23		329.6		<b>20</b>	Владичин Хан			
					км 329+010 ст: 10	<b>30</b>		
					км 323+000 пл: 10			
.39		322.9	<b>20</b>	<b>20</b>	Момин Камен укр			
.46		319.7	<b>30</b>	<b>20</b>	Џеп укр	<b>50</b>		
.56		312.7	<b>20</b>	-	Предејане			
					км 312+071 ст: 20			
18.18		301.9	<b>20</b>	<b>20</b>	Грделица	<b>65</b>		
					км 301+510 ст: 30			
.30								
<b>19.16</b>		295.8		<b>40</b>	Ђорђево укр	<b>80</b>		
<b>19.25</b>		287.6		<b>30</b>	ЛЕСКОВАЦ ГС			

70352	Саста- јање	км пруге	Брзина преко скретница		Службена места	V <sub>max</sub>		Саста- јање
			П 2	С 3				
6	7	1			4	5	6	7
<b>20.47</b>		392.3		<b>30</b>	ПРЕШЕВО	<b>40</b>		
					РДВ А,Б-62			
.57		386.6		<b>40</b>	Букаревац укр			
					км 376+548 пл: 30	<b>80</b>		
21.07		373.7		<b>30</b>	Бујановац			
.18						<b>50</b>		
<b>.48</b>		365.7	<b>30</b>	<b>30</b>	РИСТОВАЦ ГС			

70352	Саста- јање	км пруге	Брзина преко скретница		Службена места	V <sub>max</sub>		Саста- јање
			П 2	С 3				
6	7	1			4	5	6	7
					км 365+328 к: 75 км 364+560 м: 30	80		
21.59		354.2		30	ВРАЊЕ ГС			
22.05		348.0		35	Врањска Бања			
.13		341.4		30	Прибој Врањски укр	50		
.22		334.1		10	Сува Морава			
.28		329.6		20	Владичин Хан			
					км 329+010 см: 10	30		
					км 323+000 пл: 10			
.44		322.9	20	20	Момин Камен укр			
.51		319.7	30	20	Џеп укр			
23.01		312.7	20	-	Предејане	50		
					км 312+071 см: 20			
.23		301.9	20	20	Грделица			
					км 301+510 см: 30	65		
.34		295.8		40	Ђорђево укр			
.41		287.6		30	ЛЕСКОВАЦ ГС	80		
.46		282.0	20	-	Винарци укр			
.55		275.5	30	30	Печењевце	50		
0.11		267.9	30	20	Брестовац	30		
.21 .41		261.4	30	20	ДОЉЕВАЦ ГС	50		
					км 259+200 м: 20			
.53		253.9	20	20	Белотинце укр			
					км 253+702 см: 30			

<b>70352</b>	Саста- јање	км пруге	Брзина преко скретница		Службена места	V <sub>max</sub>		Саста- јање
6	7	1	П 2	С 3	4	5	6	7
01.01		249.5	<b>20</b>	<b>20</b>	МЕЂУРОВО ГС	<b>50</b>		
					км 247+970 м: 10 км 245+663 пп: 20			
<b>01.11</b>		243.5	<b>20</b>	<b>20</b>	НИШ			

<b>70353</b>	Саста- јање	км пруге	Брзина преко скретница		Службена места	V <sub>max</sub>	<b>71951</b>	Саста- јање
6	7	1	П 2	С 3	4	5	6	7
<b>16.55</b>		243.5	<b>20</b>	<b>20</b>	НИШ	<b>50</b>	<b>14.05</b>	
					РДВ А,Б-62			
					км 245+563 пп: 20 км 247+870 м: 10			
<b>17.05</b> <b>.09</b>		249.5	<b>20</b>	<b>20</b>	МЕЂУРОВО ГС		<b>.15</b> <b>.55</b>	
					км 252+473 см: 30			
<b>.18</b> <b>.25</b>		253.9	<b>20</b>	<b>20</b>	Белотинце укр		<b>15.04</b> <b>.29</b>	
					км 258+950 м: 20			
<b>.38</b> <b>.44</b>		261.4	<b>30</b>	<b>20</b>	ДОЉЕВАЦ ГС		.41	
.54		267.9	<b>30</b>	<b>20</b>	Брестовац	<b>30</b>	.50	
<b>18.11</b> <b>.16</b>		275.5	<b>30</b>	<b>30</b>	Печењевце		16.06	
.26		282.0	<b>20</b>	-	Винарци укр	<b>50</b>	.15	
.31		287.6		<b>30</b>	ЛЕСКОВАЦ ГС	<b>80</b>	.20	
.38		295.8		<b>40</b>	Ђорђево укр		.27	
					км 297+300 см: 30	<b>65</b>		
.49		301.9	<b>20</b>	<b>20</b>	Грделица		.38	
					км 309+100 см: 20	<b>50</b>		
19.11		312.7	<b>20</b>	-	Предејане		17.00	
.21		319.7	<b>30</b>	<b>20</b>	Џеп укр		<b>.11</b> <b>.48</b>	

<b>70353</b>	Саста- јање	км пруге	Брзина преко скретница		Службена места	V <sub>max</sub>	<b>71951</b>	Саста- јање
6	7	1	П 2	С 3	4	5	6	7
19.29		322.9	<b>20</b>	<b>20</b>	Момин Камен укр	<b>30</b>	17.57	
					км 322+900 пл: 10			
					км 328+300 ст: 10			
.45		329.6	<b>20</b>		Владичин Хан		18.13	
.51		334.1	<b>10</b>		Сува Морава	<b>50</b>	.19	
20.00		341.4	<b>30</b>		Прибој Врањски укр		.28	
.08		348.0	<b>35</b>		Врањска Бања		.37 .48	
.13		354.2	<b>30</b>		ВРАЊЕ ГС	<b>80</b>	.55 19.13	
					км 364+470 м: 30 км 364+560 к: 75			
.24 21.20		365.7	<b>30</b>	<b>30</b>	РИСТОВАЦ ГС		.25 21.32	
.31		373.7	<b>30</b>		Бујановац	<b>50</b>	.43	
					км 376+448 пл: 30	<b>80</b>		
.41		386.6	<b>40</b>		Букаревац укр		.53	
21.51		392.3	<b>30</b>		ПРЕШЕВО	<b>40</b>	22.03	

<b>70354</b>	Саста- јање	км пруге	Брзина преко скретница		Службена места	V <sub>max</sub>	<b>70994</b>	Саста- јање
6	7	1	П 2	С 3	4	5	6	7
19.49		287.6	<b>30</b>		ЛЕСКОВАЦ ГС	<b>80</b>	01.35	
					РДВ А,Б-62			
.55		282.0	<b>20</b>	-	Винарци укр		.40	
20.05 .44		275.5	<b>30</b>	<b>30</b>	Печењевце	<b>50</b>	.49	
21.01		267.9	<b>30</b>	<b>20</b>	Брестовац	<b>30</b>	02.06 .30	

<b>70354</b>	Саста- јање	км пруге	Брзина преко скретница		Службена места	V <sub>max</sub>	<b>70994</b>	Саста- јање
6	7	1	П 2	С 3	4	5	6	7
<b>21.11</b> <b>.21</b>		261.4	<b>30</b>	<b>20</b>	ДОЉЕВАЦ ГС	<b>50</b>	<b>02.41</b> <b>.55</b>	
					км 259+200 м: 20			
.33		253.9	<b>20</b>	<b>20</b>	Белотинце укр		03.07	
					км 253+702 ст: 30			
.41		249.5 241.6	<b>20</b>	<b>20</b>	МЕЂУРОВО ГС	<b>30</b>	.15	
					км 240+210 м: 10			
.47		239.3	<b>20</b>	-	Распутница Мост		.21	
					РДВ А,Б-63			
<b>21.51</b> <b>(22.10)</b>		238.0	<b>20</b>	<b>20</b>	НИШ РАНЖИРНА		<b>03.25</b>	

<b>70355</b>	Саста- јање	км пруге	Брзина преко скретница		Службена места	V <sub>max</sub>	<b>71387</b>	Саста- јање
6	7	1	П 2	С 3	4	5	6	7
<b>(14.16)</b> <b>14.35</b>		238.0	<b>20</b>	<b>20</b>	НИШ РАНЖИРНА	<b>30</b>	<b>02.35</b>	
					РДВ А,Б-63			
.39		239.3	<b>20</b>	-	Распутница Мост		.39	
					РДВ А,Б-62			
					км 240+110 м: 10	<b>50</b>		
.45		241.6 249.5	<b>20</b>	<b>20</b>	МЕЂУРОВО ГС		.45	
					км 252+473 ст: 30			
.53		253.9	<b>20</b>	<b>20</b>	Белотинце укр		<b>.54</b> <b>03.19</b>	
					км 258+950 м: 20	<b>30</b>		
<b>15.05</b> <b>.20</b>		261.4	<b>30</b>	<b>20</b>	ДОЉЕВАЦ ГС		<b>.32</b> <b>.53</b>	
.30		267.9	<b>30</b>	<b>20</b>	Брестовац		<b>04.04</b> <b>.18</b>	
.46		275.5	<b>30</b>	<b>30</b>	Печењевце		.35	
.55		282.0	<b>20</b>	-	Винарци укр	<b>50</b>	.44	
<b>16.01</b>		287.6	<b>30</b>		ЛЕСКОВАЦ ГС	<b>80</b>	<b>04.50</b>	

<b>70730</b>	Саста- јање	км пруге	Брзина преко скретница		Службена места	V <sub>max</sub>	<b>72942</b>	Саста- јање
6	7	1	П 2	С 3	4	5	6	7
<b>07.36</b>		392.3		<b>30</b>	<b>ПРЕШЕВО</b>	<b>40</b>	<b>18.32</b>	
					РДВ А,Б-62			
.46		386.6		<b>40</b>	Букаревац укр		.42	
					км 376+548 пп: 30	<b>80</b>		
.56		373.7		<b>30</b>	<b>Бујановац</b>		.52	
<b>08.07</b>						<b>50</b>	<b>19.03</b>	
<b>.22</b>		365.7	<b>30</b>	<b>30</b>	<b>РИСТОВАЦ ГС</b>		<b>.46</b>	
					км 365+328 к: 75 км 364+560 м: 30	<b>80</b>		
.33		354.2		<b>30</b>	<b>ВРАЊЕ ГС</b>		.57	
.39		348.0		<b>35</b>	Врањска Бања		<b>20.04</b>	
.47		341.4		<b>30</b>	Прибој Врањски укр	<b>50</b>	.45	
.56		334.1		<b>10</b>	Сува Морава		.54	
<b>09.03</b>							21.00	
<b>.24</b>		329.6	<b>20</b>	<b>20</b>	<b>Владичин Хан</b>	<b>30</b>		
					км 329+010 ст: 10			
					км 323+000 пп: 10			
.41		322.9	<b>20</b>	<b>20</b>	Момин Камен укр	<b>30</b>	.16	
.48		319.7	<b>30</b>	<b>20</b>	Џеп укр		<b>.24</b>	
						<b>50</b>	<b>22.09</b>	
.58		312.7	<b>20</b>	-	Предејане		.20	
					км 312+071 ст: 20			

<b>70730</b>	Саста- јање	км пруге	Брзина преко скретница		Службена места	V <sub>max</sub>	<b>72942</b>	Саста- јање
6	7	1	П 2	С 3	4	5	6	7
10.20		301.9	<b>20</b>	<b>20</b>	Грделица	<b>50</b>	22.42	
					км 301+510 ст: 30	<b>65</b>		
.32 .38		295.8		<b>40</b>	Ђорђево укр		.53	
<b>10.47</b>		287.6		<b>30</b>	ЛЕСКОВАЦ ГС	<b>80</b>	<b>23.01</b>	

<b>70731</b>	Саста- јање	км пруге	Брзина преко скретница		Службена места	V <sub>max</sub>	<b>72943</b>	Саста- јање
6	7	1	П 2	С 3	4	5	6	7
<b>03.14</b>		287.6		<b>30</b>	ЛЕСКОВАЦ ГС	<b>80</b>	<b>15.55</b>	
					РДВ А,Б-62			
.22		295.8		<b>40</b>	Ђорђево укр	<b>65</b>	16.02	
					км 297+300 ст: 30			
.33		301.9	<b>20</b>	<b>20</b>	Грделица	<b>50</b>	.13	
					км 309+100 ст: 20			
.55		312.7	<b>20</b>	-	Предејане	<b>30</b>	.35	
<b>04.06</b> <b>05.15</b>		319.7	<b>30</b>	<b>20</b>	Џеп укр		.45	
.24		322.9	<b>20</b>	<b>20</b>	Момин Камен укр	<b>50</b>	.53	
					км 322+900 пп: 10			
					км 328+300 ст: 10	<b>80</b>	17.10 .25	
.40		329.6		<b>20</b>	Владичин Хан			
.46		334.1		<b>10</b>	Сува Морава	<b>50</b>	.32	
.56 <b>06.07</b>		341.4		<b>30</b>	Прибој Врањски укр		.41	
.16		348.0		<b>35</b>	Врањска Бања	<b>80</b>	.49	
.21		354.2		<b>30</b>	ВРАЊЕ ГС		.54	

<b>70731</b>	Саста- јање	км пруге	Брзина преко скретница		Службена места	V <sub>max</sub>	<b>72943</b>	Саста- јање
6	7	1	П 2	С 3	4	5	6	7
					км 364+470 м: 30 км 364+560 к: 75	<b>80</b>		
<b>06.32</b> <b>08.10</b>		365.7	<b>30</b>	<b>30</b>	РИСТОВАЦ ГС		<b>18.05</b> <b>19.41</b>	
.21		373.7		<b>30</b>	Бујановац	<b>50</b>	.52	
					км 376+448 пл: 30	<b>80</b>		
.31		386.6		<b>40</b>	Букаревац укр		20.02	
<b>08.41</b>		392.3		<b>30</b>	ПРЕШЕВО	<b>40</b>	<b>20.12</b>	

<b>70948</b>	Саста- јање	км пруге	Брзина преко скретница		Службена места	V <sub>max</sub>		Саста- јање
6	7	1	П 2	С 3	4	5	6	7
<b>22.32</b>		365.7	<b>30</b>	<b>30</b>	РИСТОВАЦ ГС	<b>80</b>		
					РДВ А,Б-62			
					км 365+328 к: 75 км 364+560 м: 30			
<b>.44</b> <b>.51</b>		354.2		<b>30</b>	ВРАЊЕ ГС			
.58		348.0		<b>35</b>	Врањска Бања	<b>50</b>		
<b>23.07</b> <b>.22</b>		341.4		<b>30</b>	Прибој Врањски укр			
.32		334.1		<b>10</b>	Сува Морава			
<b>23.39</b>		329.6		<b>20</b>	ВЛАДИЧИН ХАН			



70949	Саста- јање	км пруге	Брзина преко скретница		Службена места	V <sub>max</sub>		Саста- јање
			П 2	С 3				
6	7	1			4	5	6	7
18.13		329.6		20	ВЛАДИЧИН ХАН	50		
					РДВ А,Б-62			
.19		334.1		10	Сува Морава			
.28		341.4		30	Прибој Врањски укр			
.37 .48		348.0		35	Врањска Бања			
.55 19.13		354.2		30	ВРАЊЕ ГС	80		
					км 364+470 м: 30 км 364+560 к: 75			
19.25		365.7	30	30	РИСОВАЦ ГС			

70956	Саста- јање	км пруге	Брзина преко скретница		Службена места	V <sub>max</sub>	71964	Саста- јање
			П 2	С 3				
6	7	1			4	5	6	7
22.22		365.7	30	30	РИСОВАЦ ГС	80	16.43	
					РДВ А,Б-62			
					км 365+328 к: 75 км 364+560 м: 30			
.33		354.2		30	ВРАЊЕ ГС		.54	
.40 .46		348.0		35	Врањска Бања		17.00	
.55		341.4		30	Прибој Врањски укр	50	.08	
23.05 .13		334.1		10	Сува Морава		.17	
.20		329.6		20	Владичин Хан		.23	
					км 329+010 ст: 10 км 323+000 пл: 10			
.36		322.9	20	20	Момин Камен укр	30	.39	
.43		319.7	30	20	Цеп укр		.46	

<b>70956</b>	Саста- јање	км пруге	Брзина преко скретница		Службена места	V <sub>max</sub>	<b>71964</b>	Саста- јање
6	7	1	П 2	С 3	4	5	6	7
23.53		312.7	<b>20</b>	-	Предејане	<b>50</b>	17.56	
					км 312+071 <i>ст: 20</i>			
0.15		301.9	<b>20</b>	<b>20</b>	Грделица		18.18	
					км 301+510 <i>ст: 30</i>	<b>65</b>		
.27							.30	
<b>01.27</b>		295.8	<b>40</b>		Ђорђево укр		<b>19.16</b>	
<b>01.36</b>		287.6	<b>30</b>		ЛЕСКОВАЦ ГС	<b>80</b>	<b>19.25</b>	

<b>70957</b>	Саста- јање	км пруге	Брзина преко скретница		Службена места	V <sub>max</sub>	<b>70961</b>	Саста- јање
6	7	1	П 2	С 3	4	5	6	7
<b>16.20</b>		287.6	<b>30</b>		ЛЕСКОВАЦ ГС	<b>80</b>	<b>10.28</b>	
					РДВ А,Б-62			
.27		295.8	<b>40</b>		Ђорђево укр		.36	
					км 297+300 <i>ст: 30</i>	<b>65</b>		
.38		301.9	<b>20</b>	<b>20</b>	Грделица		.47	
					км 309+100 <i>ст: 20</i>			
17.00		312.7	<b>20</b>	-	Предејане	<b>50</b>	11.09	
.11							.20	
<b>.48</b>		319.7	<b>30</b>	<b>20</b>	Џеп укр		<b>.27</b>	
.57		322.9	<b>20</b>	<b>20</b>	Момин Камен укр	<b>30</b>	.36	
					км 322+900 <i>пп: 10</i>			
					км 328+300 <i>ст: 10</i>			
18.13		329.6	<b>20</b>		Владичин Хан		.52	
.19		334.1	<b>10</b>		Сува Морава	<b>50</b>	.58	
.28		341.4	<b>30</b>		Прибој Врањски укр		12.07	

<b>70957</b>	Саста- јање	км пруге	Брзина преко скретница		Службена места	V <sub>max</sub>	<b>70961</b>	Саста- јање
6	7	1	П 2	С 3	4	5	6	7
<b>18.37</b> <b>.48</b>		348.0		<b>35</b>	Врањска Бања	<b>50</b>	12.15	
<b>.55</b> <b>19.13</b>		354.2		<b>30</b>	ВРАЊЕ ГС	<b>80</b>	.20	
					км 364+470 м: 30 км 364+560 к: 75			
<b>19.25</b>		365.7	<b>30</b>	<b>30</b>	РИСТОВАЦ ГС		<b>12.31</b>	

<b>70958</b>	Саста- јање	км пруге	Брзина преко скретница		Службена места	V <sub>max</sub>	<b>71966</b>	Саста- јање
6	7	1	П 2	С 3	4	5	6	7
<b>01.35</b>		287.6		<b>30</b>	ЛЕСКОВАЦ ГС	<b>80</b>	<b>19.49</b>	
					РДВ А,Б-62			
.40		282.0	<b>20</b>	-	Винарци укр		.55	
.49		275.5	<b>30</b>	<b>30</b>	Печењевце	<b>50</b>	<b>20.05</b> <b>.44</b>	
<b>02.06</b> <b>.30</b>		267.9	<b>30</b>	<b>20</b>	Брестовац	<b>30</b>	21.01	
<b>02.41</b>		261.4	<b>30</b>	<b>20</b>	ДОЉЕВАЦ ГС	<b>50</b>	<b>21.11</b>	

<b>70959</b>	Саста- јање	км пруге	Брзина преко скретница		Службена места	V <sub>max</sub>	<b>71987</b>	Саста- јање
6	7	1	П 2	С 3	4	5	6	7
<b>15.41</b>		261.4	<b>30</b>	<b>20</b>	ДОЉЕВАЦ ГС	<b>50</b>	<b>15.20</b>	
					РДВ А,Б-62			
.50		267.9	<b>30</b>	<b>20</b>	Брестовац		.30	
16.06		275.5	<b>30</b>	<b>30</b>	Печењевце	<b>30</b>	.46	
.15		282.0	<b>20</b>	-	Винарци укр	<b>50</b>	.55	
<b>16.21</b>		287.6		<b>30</b>	ЛЕСКОВАЦ ГС	<b>80</b>	<b>16.01</b>	

70964	Саста- јање	км пруге	Брзина преко скретница		Службена места	V <sub>max</sub>	71920	Саста- јање
			П 2	С 3				
6	7	1			4	5	6	7
16.33		365.7	30	30	РИСТОВАЦ ГС	80	22.22	
					РДВ А,Б-62			
					км 365+328 к: 75 км 364+560 м: 30			
.44		354.2	30		ВРАЊЕ ГС		.33	
.50		348.0	35		Врањска Бања		.40 .46	
.58		341.4	30		Прибој Врањски укр	50	.55	
17.07		334.1	10		Сува Морава		23.05 .13	
.13		329.6	20		Владичин Хан		.20	
					км 329+010 ст: 10	30		
					км 323+000 пл: 10			
.29		322.9	20	20	Момин Камен укр		.36	
.36		319.7	30	20	Џеп укр		.43	
.46		312.7	20	-	Предејане	50	.53	
					км 312+071 ст: 20			
18.08		301.9	20	20	Грделица		0.15	
					км 301+510 ст: 30	65		
.19		295.8	40		Ђорђево укр		.27 01.27	
.27 .33		287.6	30		ЛЕСКОВАЦ ГС	80	.35	
.38		282.0	20	-	Винарци укр		.40	

<b>70964</b>	Саста- јање	км пруге	Брзина преко скретница		Службена места	V <sub>max</sub>	<b>71920</b>	Саста- јање
6	7	1	П 2	С 3	4	5	6	7
<b>18.48</b> <b>19.12</b>		275.5	<b>30</b>	<b>30</b>	Печењење	<b>50</b>	01.49	
.29		267.9	<b>30</b>	<b>20</b>	Брестовац	<b>30</b>	<b>02.06</b> <b>.30</b>	
<b>.39</b> <b>20.00</b>		261.4	<b>30</b>	<b>20</b>	ДОЉЕВАЦ ГС	<b>50</b>	<b>.41</b> <b>.55</b>	
					км 259+200 м: 20			
.12		253.9	<b>20</b>	<b>20</b>	Белотинце укр		03.07	
					км 253+702 ст: 30			
.20		249.5 241.6	<b>20</b>	<b>20</b>	МЕЉУРОВО ГС		.15	
					км 240+210 м: 10	<b>30</b>		
.26		239.3	<b>20</b>	-	Распутница Мост		.21	
					РДВ А,Б-63			
.29		238.0 4.5	<b>20</b>	<b>20</b>	НИШ РАНЖИРНА		<b>.25</b> <b>.32</b>	
<b>20.39</b>		0.0	<b>20</b>	<b>20</b>	ЦРВЕНИ КРСТ ГС		<b>03.42</b>	

<b>70972</b>	Саста- јање	км пруге	Брзина преко скретница		Службена места	V <sub>max</sub>		Саста- јање
6	7	1	П 2	С 3	4	5	6	7
<b>01.40</b>		295.8		<b>40</b>	ЂОРЂЕВО УКР	<b>80</b>		
					РДВ А,Б-62			
<b>01.49</b>		287.6		<b>30</b>	ЛЕСКОВАЦ ГС			

71356	Саста- јање	км пруге	Брзина преко скретница		Службена места	V <sub>max</sub>		Саста- јање
			П 2	С 3				
6	7	1			4	5	6	7
04.53		261.4	30	20	ДОЉЕВАЦ ГС	50		
					РДВ А,Б-62			
					км 259+200 м: 20			
05.05		253.9	20	20	Белотинце укр			
					км 253+702 ст: 30			
.13		249.5	20	20	МЕЂУРОВО ГС			
					км 247+970 м: 10 км 245+663 пп: 20			
05.23		243.5	20	20	НИШ			

71357	Саста- јање	км пруге	Брзина преко скретница		Службена места	V <sub>max</sub>		Саста- јање
			П 2	С 3				
6	7	1			4	5	6	7
02.22		243.5	20	20	НИШ	50		
					РДВ А,Б-62			
					км 245+563 пп: 20 км 247+870 м: 10			
.32 .45		249.5	20	20	МЕЂУРОВО ГС			
					км 252+473 ст: 30			
.54 03.19		253.9	20	20	Белотинце укр			
					км 258+950 м: 20			
03.32		261.4	30	20	ДОЉЕВАЦ ГС			

71374	Саста- јање	км пруге	Брзина преко скретница		Службена места	V <sub>max</sub>		Саста- јање
			П 2	С 3				
6	7	1			4	5	6	7
03.05		261.4	30	20	ДОЉЕВАЦ ГС	50		
					РДВ А,Б-62			
					км 259+200 м: 20			
.17		253.9	20	20	Белотинце укр			
					км 253+702 ст: 30			
.25		249.5 241.6	20	20	МЕЂУРОВО ГС	30		
					км 240+210 м: 10			
.31		239.3	20	-	Распутница Мост			
					РДВ А,Б-63			
.35 .40		238.0 4.5	20	20	НИШ РАНЖИРНА			
03.50		0.0	20	20	ЦРВЕНИ КРСТ ГС			

71375	Саста- јање	км пруге	Брзина преко скретница		Службена места	V <sub>max</sub>		Саста- јање
			П 2	С 3				
6	7	1			4	5	6	7
0.43		0.0	20	20	ЦРВЕНИ КРСТ ГС	30		
					РДВ А,Б-63			
.53 01.25		4.5 238.0	20	20	НИШ РАНЖИРНА			
.29		239.3	20	-	Распутница Мост			
					РДВ А,Б-62			
					км 240+110 м: 10	50		
.35		241.6 249.5	20	20	МЕЂУРОВО ГС			
					км 252+473 ст: 30			
.43		253.9	20	20	Белотинце укр			
					км 258+950 м: 20			
01.55		261.4	30	20	ДОЉЕВАЦ ГС			

<b>71386</b>	Саста- јање	км пруге	Брзина преко скретница		Службена места	V <sub>max</sub>	<b>72344</b>	Саста- јање
6	7	1	П 2	С 3	4	5	6	7
<b>03.45</b>		287.6		<b>30</b>	ЛЕСКОВАЦ ГС	<b>80</b>	<b>23.00</b>	
					РДВ А,Б-62			
.51		282.0	<b>20</b>	-	Винарци укр		.05	
04.00		275.5	<b>30</b>	<b>30</b>	Печењевце	<b>50</b>	.14	
.16		267.9	<b>30</b>	<b>20</b>	Брестовац	<b>30</b>	.30	
<b>.26</b> <b>.53</b>		261.4	<b>30</b>	<b>20</b>	ДОЉЕВАЦ ГС	<b>50</b>	.39	
					км 259+200 м: 20			
05.05		253.9	<b>20</b>	<b>20</b>	Белотинце укр		.50	
					км 253+702 ст: 30			
<b>.14</b> <b>.33</b>		249.5 241.6	<b>20</b>	<b>20</b>	МЕЂУРОВО ГС		<b>.59</b> <b>0.21</b>	
					км 240+210 м: 10	<b>30</b>		
.40		239.3	<b>20</b>	-	Распутница Мост		.28	
					РДВ А,Б-63			
<b>05.44</b>		238.0	<b>20</b>	<b>20</b>	НИШ РАНЖИРНА		<b>0.32</b>	

<b>71900</b>	Саста- јање	км пруге	Брзина преко скретница		Службена места	V <sub>max</sub>	<b>71902</b>	Саста- јање
6	7	1	П 2	С 3	4	5	6	7
<b>0.10</b>		401.1	<b>50</b>	<b>20</b>	ТАБАНОВЦИ (ЖРСМИ)	<b>80</b>	<b>05.11</b>	
					РДВ А,Б-62			
.12		400.5			Државна граница км 400+452		.13	
					км 392+860 мр: 20	<b>40</b>		
<b>0.27</b>		392.3		<b>30</b>	ПРЕШЕВО		<b>05.28</b>	



<b>71901</b>	Саста- јање	км пруге	Брзина преко скретница		Службена места	V <sub>max</sub>	<b>71903</b>	Саста- јање
6	7	1	П 2	С 3	4	5	6	7
<b>0.50</b>		392.3		<b>30</b>	<b>ПРЕШЕВО</b>	<b>40</b>	<b>03.20</b>	
					РДВ А,Б-62			
01.04		400.5			Државна граница км 400+452		.34	
<b>01.06</b>		401.1	<b>50</b>	<b>20</b>	<b>ТАБАНОВЦИ (ЖРСМИ)</b>	<b>80</b>	<b>03.36</b>	

<b>71904</b>	Саста- јање	км пруге	Брзина преко скретница		Службена места	V <sub>max</sub>	<b>71906</b>	Саста- јање
6	7	1	П 2	С 3	4	5	6	7
<b>06.51</b>		401.1	<b>50</b>	<b>20</b>	<b>ТАБАНОВЦИ (ЖРСМИ)</b>	<b>80</b>	<b>09.04</b>	
					РДВ А,Б-62			
.53		400.5			Државна граница км 400+452		.06	
					км 392+860 мр: 20	<b>40</b>		
<b>07.08</b>		392.3		<b>30</b>	<b>ПРЕШЕВО</b>		<b>09.21</b>	

<b>71905</b>	Саста- јање	км пруге	Брзина преко скретница		Службена места	V <sub>max</sub>	<b>71993</b>	Саста- јање
6	7	1	П 2	С 3	4	5	6	7
<b>11.00</b>		365.7	<b>30</b>	<b>30</b>	<b>РИСОВАЦ ГС</b>	<b>50</b>	<b>01.59</b>	
					РДВ А,Б-62			
.11		373.7		<b>30</b>	<b>Бујановац</b>	<b>80</b>	02.10	
					км 376+448 пл: 30			
.21		386.6		<b>40</b>	Букаревац укр		.20	
<b>.31</b>						<b>40</b>	<b>.30</b>	
<b>.52</b>		392.3		<b>30</b>	<b>Прешево</b>		<b>.50</b>	

<b>71905</b>	Саста- јање	км пруге	Брзина преко скретница		Службена места	V <sub>max</sub>	<b>71993</b>	Саста- јање
6	7	1	П 2	С 3	4	5	6	7
12.06		400.5			Државна граница км 400+452	<b>40</b>	03.04	
<b>12.08</b>		401.1	<b>50</b>	<b>20</b>	<b>ТАБАНОВЦИ (ЖРСМИ)</b>	<b>80</b>	<b>03.06</b>	

<b>71907</b>	Саста- јање	км пруге	Брзина преко скретница		Службена места	V <sub>max</sub>	<b>71909</b>	Саста- јање
6	7	1	П 2	С 3	4	5	6	7
<b>14.20</b>		392.3		<b>30</b>	<b>ПРЕШЕВО</b>	<b>40</b>	<b>15.30</b>	
					РДВ А,Б-62			
.34		400.5			Државна граница км 400+452		.44	
<b>14.36</b>		401.1	<b>50</b>	<b>20</b>	<b>ТАБАНОВЦИ (ЖРСМИ)</b>	<b>80</b>	<b>15.46</b>	

<b>71908</b>	Саста- јање	км пруге	Брзина преко скретница		Службена места	V <sub>max</sub>	<b>71992</b>	Саста- јање
6	7	1	П 2	С 3	4	5	6	7
<b>13.33</b>		401.1	<b>50</b>	<b>20</b>	<b>ТАБАНОВЦИ (ЖРСМИ)</b>	<b>80</b>	<b>12.10</b>	
					РДВ А,Б-62			
.35		400.5			Државна граница км 400+452		.12	
					км 392+860 мр: 20	<b>40</b>		
<b>.50</b> <b>14.10</b>		392.3		<b>30</b>	<b>Прешево</b>		<b>.27</b> <b>.47</b>	
.20		386.6		<b>40</b>	Букаревац укр		.57	
					км 376+548 пл: 30	<b>80</b>		
.30		373.7		<b>30</b>	<b>Бујановац</b>		13.07	
<b>14.41</b>		365.7	<b>30</b>	<b>30</b>	<b>РИСТОВАЦ ГС</b>	<b>50</b>	<b>13.18</b>	

<b>71910</b>	Саста- јање	км пруге	Брзина преко скретница		Службена места	V <sub>max</sub>	<b>71916</b>	Саста- јање
6	7	1	П 2	С 3	4	5	6	7
<b>21.01</b>		401.1	<b>50</b>	<b>20</b>	ТАБАНОВЦИ (ЖРСМИ)	<b>80</b>	<b>17.48</b>	
					РДВ А,Б-62			
.03		400.5			Државна граница км 400+452		.50	
					км 392+860 мр: 20	<b>40</b>		
<b>21.18</b>		392.3	<b>30</b>		ПРЕШЕВО		<b>18.05</b>	

<b>71911</b>	Саста- јање	км пруге	Брзина преко скретница		Службена места	V <sub>max</sub>	<b>71913</b>	Саста- јање
6	7	1	П 2	С 3	4	5	6	7
<b>17.30</b>		392.3	<b>30</b>		ПРЕШЕВО	<b>40</b>	<b>21.53</b>	
					РДВ А,Б-62			
.44		400.5			Државна граница км 400+452		22.07	
<b>17.46</b>		401.1	<b>50</b>	<b>20</b>	ТАБАНОВЦИ (ЖРСМИ)	<b>80</b>	<b>22.09</b>	

<b>71917</b>	Саста- јање	км пруге	Брзина преко скретница		Службена места	V <sub>max</sub>	<b>71999</b>	Саста- јање
6	7	1	П 2	С 3	4	5	6	7
<b>18.50</b>		392.3	<b>30</b>		ПРЕШЕВО	<b>40</b>	<b>19.10</b>	
					РДВ А,Б-62			
19.04		400.5			Државна граница км 400+452		.24	
<b>19.06</b>		401.1	<b>50</b>	<b>20</b>	ТАБАНОВЦИ (ЖРСМИ)	<b>80</b>	<b>19.26</b>	

71921	Саста- јање	км пруге	Брзина преко скретница		Службена места	V <sub>max</sub>	71923	Саста- јање
			П	С				
6	7	1	2	3	4	5	6	7
14.35		0.0	20	20	ЦРВЕНИ КРСТ ГС	30	14.35	
					РДВ А,Б-63			
.45		4.5 238.0	20	20	НИШ РАНЖИРНА		.45	
.49		239.3	20	-	Распутница Мост		.49	
					РДВ А,Б-62			
					км 240+110 м: 10			
.55		241.6 249.5	20	20	МЕЂУРОВО ГС	50	.55	
					км 252+473 см: 30			
15.04 .29		253.9	20	20	Белотинце укр		15.04 .29	
					км 258+950 м: 20			
.41		261.4	30	20	ДОЉЕВАЦ ГС		.41	
.50		267.9	30	20	Брестовац		.50	
16.06		275.5	30	30	Печењевце	30	16.06	
.15		282.0	20	-	Винарци укр	50	.15	
.20		287.6		30	ЛЕСКОВАЦ ГС	80	.20	
.27		295.8		40	Ђорђево укр		.27	
					км 297+300 см: 30	65		
.38		301.9	20	20	Грделица		.38	
					км 309+100 см: 20	50		
17.00		312.7	20	-	Предејане		17.00	
.11 .48		319.7	30	20	Џеп укр		.11 .48	
.57		322.9	20	20	Момин Камен укр	30	.57	
					км 322+900 пл: 10			
					км 328+300 см: 10			

<b>71921</b>	Саста- јање	км пруге	Брзина преко скретница		Службена места	V <sub>max</sub>	<b>71923</b>	Саста- јање
6	7	1	П 2	С 3	4	5	6	7
18.13		329.6		<b>20</b>	Владичин Хан	<b>30</b>	18.13	
.19		334.1		<b>10</b>	Сува Морава	<b>50</b>	.19	
.28		341.4		<b>30</b>	Прибој Врањски укр		.28	
.37 .48		348.0		<b>35</b>	Врањска Бања		.37 .48	
.55 19.13		354.2		<b>30</b>	ВРАЊЕ ГС	<b>80</b>	.55 19.13	
					км 364+470 м: 30 км 364+560 к: 75			
19.25		365.7	<b>30</b>	<b>30</b>	РИСОВАЦ ГС		19.25	

<b>71922</b>	Саста- јање	км пруге	Брзина преко скретница		Службена места	V <sub>max</sub>		Саста- јање
6	7	1	П 2	С 3	4	5	6	7
22.22		365.7	<b>30</b>	<b>30</b>	РИСОВАЦ ГС	<b>80</b>		
					РДВ А,Б-62			
					км 365+328 к: 75 км 364+560 м: 30			
.33		354.2		<b>30</b>	ВРАЊЕ ГС			
.40 .46		348.0		<b>35</b>	Врањска Бања	<b>50</b>		
.55		341.4		<b>30</b>	Прибој Врањски укр			
23.05 .13		334.1		<b>10</b>	Сува Морава			
.20		329.6		<b>20</b>	Владичин Хан			
					км 329+010 ст: 10	<b>30</b>		
					км 323+000 пл: 10			
.36		322.9	<b>20</b>	<b>20</b>	Момин Камен укр			
.43		319.7	<b>30</b>	<b>20</b>	Џеп укр			

71922	Саста- јање	км пруге	Брзина преко скретница		Службена места	V <sub>max</sub>		Саста- јање
			П 2	С 3				
6	7	1			4	5	6	7
23.53		312.7	20	-	Предејане	50		
					км 312+071 <i>ст: 20</i>			
0.15		301.9	20	20	Грделица			
					км 301+510 <i>ст: 30</i>	65		
.27								
01.27		295.8	40		Ђорђево укр			
						80		
.35		287.6	30		ЛЕСКОВАЦ ГС			
.40		282.0	20	-	Винарци укр			
						50		
.49		275.5	30	30	Печењевце			
02.06						30		
.30		267.9	30	20	Брестовац			
.41						50		
.55		261.4	30	20	ДОЉЕВАЦ ГС			
					км 259+200 <i>м: 20</i>			
03.07		253.9	20	20	Белотинце укр			
					км 253+702 <i>ст: 30</i>			
.15		249.5 241.6	20	20	МЕЂУРОВО ГС	30		
					км 240+210 <i>м: 10</i>			
.21		239.3	20	-	Распутница Мост			
					РДВ А,Б-63			
.25		238.0	20	20	НИШ РАНЖИРНА			
.32		4.5	20	20				
03.42		0.0	20	20	ЦРВЕНИ КРСТ ГС			

<b>71930</b>	Саста- јање	км пруге	Брзина преко скретница		Службена места	V <sub>max</sub>	<b>72388</b>	Саста- јање
6	7	1	П 2	С 3	4	5	6	7
<b>02.55</b>		261.4	<b>30</b>	<b>20</b>	ДОЉЕВАЦ ГС	<b>50</b>	<b>04.53</b>	
					РДВ А,Б-62			
					км 259+200 м: 20			
03.07		253.9	<b>20</b>	<b>20</b>	Белотинце укр		05.05	
					км 253+702 ст: 30			
.15		249.5 241.6	<b>20</b>	<b>20</b>	МЕЉУРОВО ГС	<b>30</b>	.14 .33	
					км 240+210 м: 10			
.21		239.3	<b>20</b>	-	Распутница Мост		.40	
					РДВ А,Б-63			
<b>03.25</b>		238.0	<b>20</b>	<b>20</b>	НИШ РАНЖИРНА		<b>05.44</b>	

<b>71931</b>	Саста- јање	км пруге	Брзина преко скретница		Службена места	V <sub>max</sub>	<b>72389</b>	Саста- јање
6	7	1	П 2	С 3	4	5	6	7
<b>14.45</b>		238.0	<b>20</b>	<b>20</b>	НИШ РАНЖИРНА	<b>30</b>	<b>02.35</b>	
					РДВ А,Б-63			
.49		239.3	<b>20</b>	-	Распутница Мост		.39	
					РДВ А,Б-62			
					км 240+110 м: 10			
.55		241.6 249.5	<b>20</b>	<b>20</b>	МЕЉУРОВО ГС	<b>50</b>	.45	
					км 252+473 ст: 30			
<b>15.04</b> <b>.29</b>		253.9	<b>20</b>	<b>20</b>	Белотинце укр		<b>.54</b> <b>03.19</b>	
					км 258+950 м: 20			
<b>15.42</b>		261.4	<b>30</b>	<b>20</b>	ДОЉЕВАЦ ГС		<b>03.32</b>	

<b>71953</b>	Саста- јање	км пруге	Брзина преко скретница		Службена места	V <sub>max</sub>	<b>72345</b>	Саста- јање
6	7	1	П 2	С 3	4	5	6	7
<b>14.45</b>		238.0	<b>20</b>	<b>20</b>	НИШ РАНЖИРНА	<b>30</b>	<b>14.21</b>	
					РДВ А,Б-63			
.49		239.3	<b>20</b>	-	Распутница Мост		.25	
					РДВ А,Б-62			
					км 240+110 м: 10			
.55		241.6 249.5	<b>20</b>	<b>20</b>	МЕЂУРОВО ГС	<b>50</b>	.32 .37	
					км 252+473 см: 30			
<b>15.04</b> <b>.29</b>		253.9	<b>20</b>	<b>20</b>	Белотинце укр		.46	
					км 258+950 м: 20			
.41		261.4	<b>30</b>	<b>20</b>	ДОЉЕВАЦ ГС		.58 <b>15.15</b>	
.50		267.9	<b>30</b>	<b>20</b>	Брестовац	<b>30</b>	.25	
16.06		275.5	<b>30</b>	<b>30</b>	Печењевце		.41	
.15		282.0	<b>20</b>	-	Винарци укр	<b>50</b>	.50	
<b>16.21</b>		287.6		<b>30</b>	ЛЕСКОВАЦ ГС	<b>80</b>	<b>15.56</b>	

<b>71965</b>	Саста- јање	км пруге	Брзина преко скретница		Службена места	V <sub>max</sub>		Саста- јање
6	7	1	П 2	С 3	4	5	6	7
<b>16.00</b>		287.6		<b>30</b>	ЛЕСКОВАЦ ГС	<b>80</b>		
					РДВ А,Б-62			
.07		295.8		<b>40</b>	Ђорђево укр			
					км 297+300 см: 30	<b>65</b>		
.18		301.9	<b>20</b>	<b>20</b>	Грделица			
					км 309+100 см: 20	<b>50</b>		



71965	Саста- јање	км пруге	Брзина преко скретница		Службена места	V <sub>max</sub>		Саста- јање
			П 2	С 3				
6	7	1			4	5	6	7
16.40		312.7	20	-	Предејане	50		
.50		319.7	30	20	Џеп укр			
.59		322.9	20	20	Момин Камен укр	30		
17.41					км 322+900 пп: 10			
					км 328+300 ст: 10			
.58		329.6	20		Владичин Хан			
18.04		334.1	10		Сува Морава	50		
.13		341.4	30		Прибој Врањски укр			
.21		348.0	35		Врањска Бања			
.27		354.2	30		ВРАЊЕ ГС	80		
.42					км 364+470 м: 30 км 364+560 к: 75			
18.54		365.7	30	30	РИСТОВАЦ ГС			

71970	Саста- јање	км пруге	Брзина преко скретница		Службена места	V <sub>max</sub>		Саста- јање
			П 2	С 3				
6	7	1			4	5	6	7
11.50		392.3	30		ПРЕШЕВО	40		
					РДВ А,Б-62			
12.00		386.6	40		Букаревац укр	80		
					км 376+548 пп: 30			
.10		373.7	30		Бујановац			
12.21		365.7	30	30	РИСТОВАЦ ГС	50		

71971	Саста- јање	км пруге	Брзина преко скретница		Службена места	V <sub>max</sub>		Саста- јање
			П 2	С 3				
6	7	1			4	5	6	7
01.00		365.7	30	30	РИСТОВАЦ ГС	50		
					РДВ А,Б-62			
.11		373.7	30		Бујановац			
					км 376+448 пп: 30	80		
.21		386.6	40		Букаревац укр			
01.31		392.3	30		ПРЕШЕВО	40		

71990	Саста- јање	км пруге	Брзина преко скретница		Службена места	V <sub>max</sub>		Саста- јање
			П 2	С 3				
6	7	1			4	5	6	7
12.10		401.1	50	20	ТАБАНОВЦИ (ЖРСМИ)	80		
					РДВ А,Б-62			
.12		400.5			Државна граница км 400+452			
					км 392+860 мр: 20	40		
.27 .47		392.3	30		Прешево			
.57		386.6	40		Букаревац укр			
					км 376+548 пп: 30	80		
13.07		373.7	30		Бујановац			
.18 .48		365.7	30	30	РИСТОВАЦ ГС	50		
					км 365+328 к: 75 км 364+560 м: 30	80		
14.00		354.2	30		ВРАЊЕ ГС			

71991	Саста- јање	км пруге	Брзина преко скретница		Службена места	V <sub>max</sub>		Саста- јање
			П 2	С 3				
6	7	1			4	5	6	7
01.00		354.2		30	ВРАЊЕ ГС	80		
					РДВ А,Б-62			
					км 364+470 м: 30 км 364+560 к: 75			
.12 01.59		365.7	30	30	РИСТОВАЦ ГС	50		
02.10		373.7	30		Бујановац			
					км 376+448 пл: 30			
.20		386.6	40		Букаревац укр	80		
.30 .50		392.3	30		Прешево	40		
03.04		400.5			Државна граница км 400+452			
03.06		401.1	50	20	ТАБАНОВЦИ (ЖРСМИ)	80		

71996	Саста- јање	км пруге	Брзина преко скретница		Службена места	V <sub>max</sub>		Саста- јање
			П 2	С 3				
6	7	1			4	5	6	7
15.10		401.1	50	20	ТАБАНОВЦИ (ЖРСМИ)	80		
					РДВ А,Б-62			
.12		400.5			Државна граница км 400+452			
					км 392+860 мр: 20	40		
.27 .47		392.3	30		Прешево			
.57		386.6	40		Букаревац укр			
					км 376+548 пл: 30	80		
16.07		373.7	30		Бујановац			
16.18		365.7	30	30	РИСТОВАЦ ГС	50		

71997	Саста- јање	км пруге	Брзина преко скретница		Службена места	V <sub>max</sub>		Саста- јање
			П 2	С 3				
6	7	1			4	5	6	7
19.52		365.7	30	30	РИСТОВАЦ ГС	50		
					РДВ А,Б-62			
20.03		373.7	30		Бујановац	80		
					км 376+448 пл: 30			
.13		386.6	40		Букаревац укр	40		
.23 .43		392.3	30		Прешево			
.57		400.5			Државна граница км 400+452	80		
20.59		401.1	50	20	ТАБАНОВЦИ (ЖРСМИ)			

71998	Саста- јање	км пруге	Брзина преко скретница		Службена места	V <sub>max</sub>		Саста- јање
			П 2	С 3				
6	7	1			4	5	6	7
22.52		401.1	50	20	ТАБАНОВЦИ (ЖРСМИ)	80		
					РДВ А,Б-62			
.54		400.5			Државна граница км 400+452	40		
					км 392+860 мр: 20			
23.09		392.3	30		ПРЕШЕВО			

72386	Саста- јање	км пруге	Брзина преко скретница		Службена места	V <sub>max</sub>		Саста- јање
			П 2	С 3				
6	7	1			4	5	6	7
20.47		392.3		30	ПРЕШЕВО	40		
					РДВ А,Б-62			
.57		386.6		40	Букаревац укр			
					км 376+548 пп: 30	80		
21.07		373.7		30	Бујановац			
.18 .48		365.7	30	30	РИСТОВАЦ ГС	50		
					км 365+328 к: 75 км 364+560 м: 30			
.59		354.2		30	ВРАЊЕ ГС			
22.05		348.0		35	Врањска Бања	50		
.13		341.4		30	Прибој Врањски укр			
.22		334.1		10	Сува Морава			
.28		329.6		20	Владичин Хан	30		
					км 329+010 ст: 10			
					км 323+000 пп: 10			
.44		322.9	20	20	Момин Камен укр			
.51		319.7	30	20	Џеп укр			
23.01		312.7	20	-	Предејане	50		
					км 312+071 ст: 20			
.23		301.9	20	20	Грделица			
					км 301+510 ст: 30	65		
.34		295.8		40	Ђорђево укр			
.41		287.6		30	ЛЕСКОВАЦ ГС	80		
.46		282.0	20	-	Винарци укр			
.55		275.5	30	30	Печењевце	50		
0.11		267.9	30	20	Брестовац	30		

72386	Саста- јање	км пруге	Брзина преко скретница		Службена места	V <sub>max</sub>		Саста- јање
			П 2	С 3				
6	7	1			4	5	6	7
0.21 .41		261.4	30	20	ДОЉЕВАЦ ГС	50		
					км 259+200 м: 20			
.53		253.9	20	20	Белотинце укр			
					км 253+702 ст: 30			
01.01		249.5 241.6	20	20	МЕЂУРОВО ГС			
					км 240+210 м: 10	30		
.07		239.3	20	-	Распутница Мост			
					РДВ А,Б-63			
01.11		238.0	20	20	НИШ РАНЖИРНА			

72387	Саста- јање	км пруге	Брзина преко скретница		Службена места	V <sub>max</sub>		Саста- јање
			П 2	С 3				
6	7	1			4	5	6	7
16.59		238.0	20	20	НИШ РАНЖИРНА	30		
					РДВ А,Б-63			
17.03		239.3	20	-	Распутница Мост			
					РДВ А,Б-62			
					км 240+110 м: 10			
.09		241.6 249.5	20	20	МЕЂУРОВО ГС	50		
					км 252+473 ст: 30			
.18 .25		253.9	20	20	Белотинце укр			
					км 258+950 м: 20			
.38 .44		261.4	30	20	ДОЉЕВАЦ ГС			
.54		267.9	30	20	Брестовац	30		
18.11 .16		275.5	30	30	Печењевце			

72387	Саста- јање	км пруге	Брзина преко скретница		Службена места	V <sub>max</sub>		Саста- јање
			П 2	С 3				
6	7	1			4	5	6	7
18.26		282.0	20	-	Винарци укр	50		
.31		287.6	30		ЛЕСКОВАЦ ГС	80		
.38		295.8	40		Ђорђево укр			
					км 297+300 ст: 30	65		
.49		301.9	20	20	Грделица			
					км 309+100 ст: 20			
19.11		312.7	20	-	Предејане	50		
.21		319.7	30	20	Џеп укр			
.29		322.9	20	20	Момин Камен укр			
					км 322+900 пл: 10	30		
					км 328+300 ст: 10			
.45		329.6	20		Владичин Хан			
.51		334.1	10		Сува Морава			
20.00		341.4	30		Прибој Врањски укр	50		
.08		348.0	35		Врањска Бања			
.13		354.2	30		ВРАЊЕ ГС			
					км 364+470 м: 30 км 364+560 к: 75	80		
.24 21.20		365.7	30	30	РИСТОВАЦ ГС			
.31		373.7	30		Бујановац	50		
					км 376+448 пл: 30	80		
.41		386.6	40		Букаревац укр			
21.51		392.3	30		ПРЕШЕВО	40		

72391	Саста- јање	км пруге	Брзина преко скретница		Службена места	V <sub>max</sub>		Саста- јање
			П 2	С 3				
6	7	1			4	5	6	7
08.29		0.0	20	20	ЦРВЕНИ КРСТ ГС	30		
					РДВ А,Б-63			
.39		4.5 238.0	20	20	НИШ РАНЖИРНА			
.43		239.3	20	-	Распутница Мост			
					РДВ А,Б-62			
					км 240+110 м: 10			
.49		241.6 249.5	20	20	МЕЂУРОВО ГС	50		
					км 252+473 см: 30			
.58 09.03		253.9	20	20	Белотинце укр			
					км 258+950 м: 20			
.15		261.4	30	20	ДОЉЕВАЦ ГС			
.25 .30		267.9	30	20	Брестовац			
.48 10.01		275.5	30	30	Печењевце	30		
.11		282.0	20	-	Винарци укр	50		
.17 .28		287.6		30	ЛЕСКОВАЦ ГС	80		
.36		295.8		40	Ђорђево укр			
					км 297+300 см: 30	65		
.47		301.9	20	20	Грделица			
					км 309+100 см: 20	50		
11.09		312.7	20	-	Предејане			
.20 .27		319.7	30	20	Џеп укр			
.36		322.9	20	20	Момин Камен укр	30		
					км 322+900 пл: 10			
					км 328+300 см: 10			



72391	Саста- јање	км пруге	Брзина преко скретница		Службена места	V <sub>max</sub>		Саста- јање
			П 2	С 3				
6	7	1			4	5	6	7
11.52		329.6		20	Владичин Хан	30		
.58		334.1		10	Сува Морава	50		
12.07		341.4		30	Прибој Врањски укр			
.15		348.0		35	Врањска Бања			
.20		354.2		30	ВРАЊЕ ГС	80		
					км 364+470 м: 30 км 364+560 к: 75			
12.31		365.7	30	30	РИСОВАЦ ГС			

72944	Саста- јање	км пруге	Брзина преко скретница		Службена места	V <sub>max</sub>		Саста- јање
			П 2	С 3				
6	7	1			4	5	6	7
22.22		365.7	30	30	РИСОВАЦ ГС	80		
					РДВ А,Б-62			
					км 365+328 к: 75 км 364+560 м: 30			
.33		354.2		30	ВРАЊЕ ГС	50		
.40 .46		348.0		35	Врањска Бања			
.55		341.4		30	Прибој Врањски укр			
23.05 .13		334.1		10	Сува Морава	30		
.20		329.6		20	Владичин Хан			
					км 329+010 ст: 10			
					км 323+000 пл: 10	30		
.36		322.9	20	20	Момин Камен укр			
.43		319.7	30	20	Цеп укр			

72944	Саста- јање	км пруге	Брзина преко скретница		Службена места	V <sub>max</sub>		Саста- јање
			П	С				
6	7	1	2	3	4	5	6	7
23.53		312.7	20	-	Предејане	50		
					км 312+071 <i>см: 20</i>			
0.15		301.9	20	20	Грделица	65		
					км 301+510 <i>см: 30</i>			
.27 01.27		295.8		40	Ђорђево укр	80		
.35		287.6		30	ЛЕСКОВАЦ ГС			
.40		282.0	20	-	Винарци укр	50		
.49		275.5	30	30	Печењевце			
02.06 .30		267.9	30	20	Брестовац	30		
02.41		261.4	30	20	ДОЉЕВАЦ ГС	50		

72945	Саста- јање	км пруге	Брзина преко скретница		Службена места	V <sub>max</sub>		Саста- јање
			П	С				
6	7	1	2	3	4	5	6	7
15.41		261.4	30	20	ДОЉЕВАЦ ГС	50		
					РДВ А,Б-62			
.50		267.9	30	20	Брестовац	30		
16.06		275.5	30	30	Печењевце			
.15		282.0	20	-	Винарци укр	80		
.20		287.6		30	ЛЕСКОВАЦ ГС			
.27		295.8		40	Ђорђево укр	65		
					км 297+300 <i>см: 30</i>			
.38		301.9	20	20	Грделица	50		
					км 309+100 <i>см: 20</i>			

72945	Саста- јање	км пруге	Брзина преко скретница		Службена места	V <sub>max</sub>		Саста- јање
			П 2	С 3				
6	7	1			4	5	6	7
17.00		312.7	20	-	Предејане	50		
.11 .48		319.7	30	20	Џеп укр			
.57		322.9	20	20	Момин Камен укр	30		
					км 322+900 пп: 10			
					км 328+300 ст: 10			
18.13		329.6	20		Владичин Хан			
.19		334.1	10		Сува Морава	50		
.28		341.4	30		Прибој Врањски укр			
.37 .48		348.0	35		Врањска Бања			
.55 19.13		354.2	30		ВРАЊЕ ГС			
					км 364+470 м: 30 км 364+560 к: 75	80		
19.25		365.7	30	30	РИСОВАЦ ГС			

72964	Саста- јање	км пруге	Брзина преко скретница		Службена места	V <sub>max</sub>		Саста- јање
			П 2	С 3				
6	7	1			4	5	6	7
16.33		365.7	30	30	РИСОВАЦ ГС	80		
					РДВ А,Б-62			
					км 365+328 к: 75 км 364+560 м: 30			
.44		354.2	30		ВРАЊЕ ГС			
.50		348.0	35		Врањска Бања	50		
.58		341.4	30		Прибој Врањски укр			
17.07		334.1	10		Сува Морава			

72964	Саста- јање	км пруге	Брзина преко скретница		Службена места	V <sub>max</sub>		Саста- јање
			П 2	С 3				
6	7	1			4	5	6	7
17.13		329.6		20	Владичин Хан	50		
					км 329+010 ст: 10	30		
					км 323+000 пл: 10			
.29		322.9	20	20	Момин Камен укр			
.36		319.7	30	20	Џеп укр	50		
.46		312.7	20	-	Предејане			
					км 312+071 ст: 20			
18.08		301.9	20	20	Грделица	65		
					км 301+510 ст: 30			
.19		295.8		40	Ђорђево укр			
18.27		287.6		30	ЛЕСКОВАЦ ГС	80		

72972	Саста- јање	км пруге	Брзина преко скретница		Службена места	V <sub>max</sub>		Саста- јање
			П 2	С 3				
6	7	1			4	5	6	7
03.45		287.6		30	ЛЕСКОВАЦ ГС	80		
					РДВ А,Б-62			
.51		282.0	20	-	Винарци укр			
04.00		275.5	30	30	Печењевце	50		
.16		267.9	30	20	Брестовац	30		
04.26		261.4	30	20	ДОЉЕВАЦ ГС	50		

<b>72973</b>	Саста- јање	км пруге	Брзина преко скретница		Службена места	V <sub>max</sub>		Саста- јање
6	7	1	П 2	С 3	4	5	6	7
<b>03.53</b>		261.4	<b>30</b>	<b>20</b>	ДОЉЕВАЦ ГС	<b>50</b>		
					РДВ А,Б-62			
<b>04.04 .18</b>		267.9	<b>30</b>	<b>20</b>	Брестовац	<b>30</b>		
<b>.35</b>		275.5	<b>30</b>	<b>30</b>	Печењевце			
<b>.44</b>		282.0	<b>20</b>	-	Винарци укр	<b>50</b>		
<b>04.50</b>		287.6		<b>30</b>	ЛЕСКОВАЦ ГС	<b>80</b>		

<b>72993</b>	Саста- јање	км пруге	Брзина преко скретница		Службена места	V <sub>max</sub>		Саста- јање
6	7	1	П 2	С 3	4	5	6	7
<b>11.48</b>		287.6		<b>30</b>	ЛЕСКОВАЦ ГС	<b>80</b>		
					РДВ А,Б-62			
<b>.57 12.31</b>		295.8		<b>40</b>	Ђорђево укр	<b>65</b>		
					км 297+300 ст: 30			
<b>.43</b>		301.9	<b>20</b>	<b>20</b>	Грделица	<b>50</b>		
					км 309+100 ст: 20			
<b>13.05</b>		312.7	<b>20</b>	-	Предејане	<b>30</b>		
<b>.15</b>		319.7	<b>30</b>	<b>20</b>	Џеп укр			
<b>.23</b>		322.9	<b>20</b>	<b>20</b>	Момин Камен укр	<b>50</b>		
					км 322+900 пл: 10			
					км 328+300 ст: 10	<b>30</b>		
<b>.39</b>		329.6		<b>20</b>	Владичин Хан			
<b>.45</b>		334.1		<b>10</b>	Сува Морава	<b>50</b>		

<b>72993</b>	Саста- јање	км пруге	Брзина преко скретница		Службена места	V <sub>max</sub>		Саста- јање
6	7	1	П 2	С 3	4	5	6	7
13.54		341.4		<b>30</b>	Прибој Врањски укр	<b>50</b>		
14.02		348.0		<b>35</b>	Врањска Бања			
.07		354.2		<b>30</b>	ВРАЊЕ ГС	<b>80</b>		
					км 364+470 м: 30 км 364+560 к: 75			
.18 .44		365.7	<b>30</b>	<b>30</b>	РИСТОВАЦ ГС			
.55		373.7		<b>30</b>	Бујановац	<b>50</b>		
					км 376+448 пл: 30	<b>80</b>		
15.05		386.6		<b>40</b>	Букаревац укр			
<b>15.15</b>		392.3		<b>30</b>	<b>ПРЕШЕВО</b>	<b>40</b>		

<b>72994</b>	Саста- јање	км пруге	Брзина преко скретница		Службена места	V <sub>max</sub>		Саста- јање
6	7	1	П 2	С 3	4	5	6	7
<b>09.09</b>		392.3		<b>30</b>	<b>ПРЕШЕВО</b>	<b>40</b>		
					РДВ А,Б-62			
.19		386.6		<b>40</b>	Букаревац укр	<b>80</b>		
					км 376+548 пл: 30			
.29		373.7		<b>30</b>	Бујановац			
.40 <b>10.35</b>		365.7	<b>30</b>	<b>30</b>	РИСТОВАЦ ГС	<b>50</b>		
					км 365+328 к: 75 км 364+560 м: 30	<b>80</b>		
.46		354.2		<b>30</b>	ВРАЊЕ ГС			
.52		348.0		<b>35</b>	Врањска Бања			
11.00		341.4		<b>30</b>	Прибој Врањски укр	<b>50</b>		

72994	Саста- јање	км пруге	Брзина преко скретница		Службена места	V <sub>max</sub>		Саста- јање
			П 2	С 3				
6	7	1			4	5	6	7
11.09		334.1		10	Сува Морава	50		
.15		329.6		20	Владичин Хан			
					км 329+010 ст: 10	30		
					км 323+000 пл: 10			
.32 .38		322.9	20	20	Момин Камен укр			
.46		319.7	30	20	Џеп укр			
.56		312.7	20	-	Предејане	50		
					км 312+071 ст: 20			
12.18		301.9	20	20	Грделица	65		
					км 301+510 ст: 30			
.29		295.8		40	Ђорђево укр	80		
12.37		287.6		30	ЛЕСКОВАЦ ГС			

73960	Саста- јање	км пруге	Брзина преко скретница		Службена места	V <sub>max</sub>		Саста- јање
			П 2	С 3				
6	7	1			4	5	6	7
20.36		392.3		30	ПРЕШЕВО	40		
					РДВ А,Б-62			
.46		386.6		40	Букаревац укр	80		
					км 376+548 пл: 30			
.56		373.7		30	Бујановац	50		
21.07 22.05		365.7	30	30	РИСТОВАЦ ГС			
					км 365+328 к: 75 км 364+560 м: 30	80		
.16		354.2		30	ВРАЊЕ ГС			

73960	Саста- јање	км пруге	Брзина преко скретница		Службена места	V <sub>max</sub>		Саста- јање
			П	С				
6	7	1	2	3	4	5	6	7
22.22		348.0		35	Врањска Бања	80		
.31								
.38		341.4		30	Прибој Врањски укр	50		
.48		334.1		10	Сува Морава			
.55								
23.07		329.6		20	Владичин Хан			
					км 329+010 ст: 10	30		
					км 323+000 пл: 10			
.24		322.9	20	20	Момин Камен укр			
.31		319.7	30	20	Џеп укр			
.41		312.7	20	-	Предејане	50		
					км 312+071 ст: 20			
0.03		301.9	20	20	Грделица			
					км 301+510 ст: 30			
.14		295.8		40	Ђорђево укр	65		
.22						80		
01.20		287.6		30	ЛЕСКОВАЦ ГС			
.26		282.0	20	-	Винарци укр	50		
.35		275.5	30	30	Печењевце			
.51		267.9	30	20	Брестовац	30		
02.01						50		
.49		261.4	30	20	ДОЉЕВАЦ ГС			
					км 259+200 м: 20			
03.01		253.9	20	20	Белотинце укр			
					км 253+702 ст: 30			
.09		249.5	20	20	МЕЂУРОВО ГС			
					км 247+970 м: 10 км 245+663 пл: 20			
03.19		243.5	20	20	НИШ			



73961	Саста- јање	км пруге	Брзина преко скретница		Службена места	V <sub>max</sub>		Саста- јање
			П 2	С 3				
6	7	1			4	5	6	7
11.26		243.5	20	20	НИШ	50		
					РДВ А,Б-62			
					км 245+563 пп: 20 км 247+870 м: 10			
.36 .43		249.5	20	20	МЕЂУРОВО ГС			
					км 252+473 ст: 30			
.52		253.9	20	20	Белотинце укр			
					км 258+950 м: 20			
12.04 .12		261.4	30	20	ДОЉЕВАЦ ГС			
.23 .47		267.9	30	20	Брестовац	30		
13.04		275.5	30	30	Печењевце			
.13		282.0	20	-	Винарци укр	50		
.18		287.6		30	ЛЕСКОВАЦ ГС	80		
.25		295.8		40	Ђорђево укр			
					км 297+300 ст: 30	65		
.36		301.9	20	20	Грделица			
					км 309+100 ст: 20	50		
.58		312.7	20	-	Предејане			
14.08		319.7	30	20	Џеп укр			
.16		322.9	20	20	Момин Камен укр	30		
					км 322+900 пп: 10			
					км 328+300 ст: 10			
.32		329.6		20	Владичин Хан	50		
.38		334.1		10	Сува Морава			

<b>73961</b>	Саста- јање	км пруге	Брзина преко скретница		Службена места	V <sub>max</sub>		Саста- јање
6	7	1	П 2	С 3	4	5	6	7
14.47		341.4		<b>30</b>	Прибој Врањски укр	<b>50</b>		
.55		348.0		<b>35</b>	Врањска Бања			
15.00		354.2		<b>30</b>	ВРАЊЕ ГС	<b>80</b>		
					км 364+470 м: 30 км 364+560 к: 75			
.11 <b>16.50</b>		365.7	<b>30</b>	<b>30</b>	РИСТОВАЦ ГС			
17.01		373.7		<b>30</b>	Бујановац	<b>50</b>		
					км 376+448 пл: 30	<b>80</b>		
.11		386.6		<b>40</b>	Букаревац укр			
<b>17.21</b>		392.3		<b>30</b>	ПРЕШЕВО	<b>40</b>		

<b>73962</b>	Саста- јање	км пруге	Брзина преко скретница		Службена места	V <sub>max</sub>	<b>73964</b>	Саста- јање
6	7	1	П 2	С 3	4	5	6	7
<b>20.36</b>		392.3		<b>30</b>	ПРЕШЕВО	<b>40</b>	<b>20.36</b>	
					РДВ А,Б-62			
.46		386.6		<b>40</b>	Букаревац укр	<b>80</b>	.46	
					км 376+548 пл: 30			
.56		373.7		<b>30</b>	Бујановац		.56	
<b>21.07</b> <b>22.05</b>		365.7	<b>30</b>	<b>30</b>	РИСТОВАЦ ГС	<b>50</b>	<b>21.07</b> <b>22.05</b>	
					км 365+328 к: 75 км 364+560 м: 30	<b>80</b>		
.16		354.2		<b>30</b>	ВРАЊЕ ГС		.16	
.22		348.0		<b>35</b>	Врањска Бања		.22	
.31 .38		341.4		<b>30</b>	Прибој Врањски укр	<b>50</b>	.31 .38	

73962	Саста- јање	км пруге	Брзина преко скретница		Службена места	V <sub>max</sub>	73964	Саста- јање
			П	С				
6	7	1	2	3	4	5	6	7
22.48		334.1		10	Сува Морава	50	22.48	
.55 23.07		329.6		20	Владичин Хан		.55 23.07	
					км 329+010 ст: 10	30		
					км 323+000 пп: 10			
.24		322.9	20	20	Момин Камен укр		.24	
.31		319.7	30	20	Џеп укр		.31	
.41		312.7	20	-	Предејане	50	.41	
					км 312+071 ст: 20			
0.03		301.9	20	20	Грделица	65	0.03	
					км 301+510 ст: 30			
.14		295.8		40	Ђорђево укр	80	.14	
.22 01.20		287.6		30	ЛЕСКОВАЦ ГС		.22 01.20	
.26		282.0	20	-	Винарци укр	50	.26	
.35		275.5	30	30	Печењевце		.35	
.51		267.9	30	20	Брестовац	30	.51	
02.01 .49		261.4	30	20	ДОЉЕВАЦ ГС	50	02.01 .49	
					км 259+200 м: 20			
03.01		253.9	20	20	Белотинце укр		03.01	
					км 253+702 ст: 30			
.09		249.5 241.6	20	20	МЕЂУРОВО ГС	30	.09	
					км 240+210 м: 10			
.15		239.3	20	-	Распутница Мост		.15	
03.19		238.0	20	20	РДВ А,Б-63		03.19	
					НИШ РАНЖИРНА			

73963	Саста- јање	км пруге	Брзина преко скретница		Службена места	V <sub>max</sub>	73965	Саста- јање
			П	С				
6	7	1	2	3	4	5	6	7
11.06		238.0	20	20	НИШ РАНЖИРНА	30	11.06	
					РДВ А,Б-63			
.10		239.3	20	-	Распутница Мост		.10	
					РДВ А,Б-62			
					км 240+110 м: 10			
.17 .43		241.6 249.5	20	20	МЕЂУРОВО ГС	50	.17 .43	
					км 252+473 ст: 30			
.52		253.9	20	20	Белотинце укр		.52	
					км 258+950 м: 20			
12.04 .12 .23 .47		261.4 267.9	30	20	ДОЉЕВАЦ ГС		12.04 .12 .23 .47	
			30	20	Брестовац	30		
13.04		275.5	30	30	Печењевце		13.04	
.13		282.0	20	-	Винарци укр	50	.13	
.18		287.6		30	ЛЕСКОВАЦ ГС	80	.18	
.25		295.8		40	Ђорђево укр		.25	
					км 297+300 ст: 30	65		
.36		301.9	20	20	Грделица		.36	
					км 309+100 ст: 20	50		
.58		312.7	20	-	Предејане		.58	
14.08		319.7	30	20	Џеп укр		14.08	
.16		322.9	20	20	Момин Камен укр	30	.16	
					км 322+900 пп: 10			
					км 328+300 ст: 10			
.32		329.6		20	Владичин Хан		.32	

<b>73963</b>	Саста- јање	км пруге	Брзина преко скретница		Службена места	V <sub>max</sub>	<b>73965</b>	Саста- јање
6	7	1	П 2	С 3	4	5	6	7
14.38		334.1		<b>10</b>	Сува Морава	<b>50</b>	14.38	
.47		341.4		<b>30</b>	Прибој Врањски укр		.47	
.55		348.0		<b>35</b>	Врањска Бања		.55	
15.00		354.2		<b>30</b>	ВРАЊЕ ГС	<b>80</b>	15.00	
					км 364+470 м: 30 км 364+560 к: 75			
.11 <b>16.50</b>		365.7	<b>30</b>	<b>30</b>	РИСТОВАЦ ГС		.11 <b>16.50</b>	
17.01		373.7		<b>30</b>	Бујановац	<b>50</b>	17.01	
					км 376+448 пп: 30	<b>80</b>		
.11		386.6		<b>40</b>	Букаревац укр		.11	
<b>17.21</b>		392.3		<b>30</b>	ПРЕШЕВО	<b>40</b>	<b>17.21</b>	

<b>73966</b>	Саста- јање	км пруге	Брзина преко скретница		Службена места	V <sub>max</sub>		Саста- јање
6	7	1	П 2	С 3	4	5	6	7
<b>02.49</b>		261.4	<b>30</b>	<b>20</b>	ДОЉЕВАЦ ГС	<b>50</b>		
					РДВ А,Б-62			
					км 259+200 м: 20			
03.01		253.9	<b>20</b>	<b>20</b>	Белотинце укр			
					км 253+702 ст: 30			
.09		249.5 241.6	<b>20</b>	<b>20</b>	МЕЂУРОВО ГС	<b>30</b>		
					км 240+210 м: 10			
.15		239.3	<b>20</b>	-	Распутница Мост			
					РДВ А,Б-63			
<b>03.19</b>		238.0	<b>20</b>	<b>20</b>	НИШ РАНЖИРНА			

73967	Саста- јање	км пруге	Брзина преко скретница		Службена места	V <sub>max</sub>		Саста- јање
			П 2	С 3				
6	7	1			4	5	6	7
11.06		238.0	20	20	НИШ РАНЖИРНА	30		
					РДВ А,Б-63			
.10		239.3	20	-	Распутница Мост			
					РДВ А,Б-62			
					км 240+110 м: 10			
.17 .43		241.6 249.5	20	20	МЕЂУРОВО ГС	50		
					км 252+473 ст: 30			
.52		253.9	20	20	Белотинце укр			
					км 258+950 м: 20			
12.04		261.4	30	20	ДОЉЕВАЦ ГС			

73968	Саста- јање	км пруге	Брзина преко скретница		Службена места	V <sub>max</sub>		Саста- јање
			П 2	С 3				
6	7	1			4	5	6	7
01.20		287.6		30	ЛЕСКОВАЦ ГС	80		
					РДВ А,Б-62			
.26		282.0	20	-	Винарци укр	50		
.35		275.5	30	30	Печењевце			
.51		267.9	30	20	Брестовац	30		
02.01		261.4	30	20	ДОЉЕВАЦ ГС	50		

<b>73969</b>	Саста- јање	км пруге	Брзина преко скретница		Службена места	V <sub>max</sub>		Саста- јање
6	7	1	П 2	С 3	4	5	6	7
<b>12.12</b>		261.4	<b>30</b>	<b>20</b>	ДОЉЕВАЦ ГС	<b>50</b>		
					РДВ А,Б-62			
<b>.23 .47</b>		267.9	<b>30</b>	<b>20</b>	Брестовац			
13.04		275.5	<b>30</b>	<b>30</b>	Печењевце	<b>30</b>		
<b>.13</b>		282.0	<b>20</b>	-	Винарци укр	<b>50</b>		
<b>13.19</b>		287.6		<b>30</b>	ЛЕСКОВАЦ ГС	<b>80</b>		

<b>73970</b>	Саста- јање	км пруге	Брзина преко скретница		Службена места	V <sub>max</sub>		Саста- јање
6	7	1	П 2	С 3	4	5	6	7
<b>22.16</b>		354.2		<b>30</b>	ВРАЊЕ ГС	<b>80</b>		
					РДВ А,Б-62			
<b>.22</b>		348.0		<b>35</b>	Врањска Бања			
<b>.31 .38</b>		341.4		<b>30</b>	Прибој Врањски укр	<b>50</b>		
<b>.48</b>		334.1		<b>10</b>	Сува Морава			
<b>.55 23.07</b>		329.6		<b>20</b>	Владичин Хан			
					км 329+010 ст: 10	<b>30</b>		
					км 323+000 пл: 10			
<b>.24</b>		322.9	<b>20</b>	<b>20</b>	Момин Камен укр			
<b>.31</b>		319.7	<b>30</b>	<b>20</b>	Џеп укр	<b>50</b>		
<b>.41</b>		312.7	<b>20</b>	-	Предејане			
					км 312+071 ст: 20			
0.03		301.9	<b>20</b>	<b>20</b>	Грделица			

<b>73970</b>	Саста- јање	км пруге	Брзина преко скретница		Службена места	V <sub>max</sub>		Саста- јање
6	7	1	П 2	С 3	4	5	6	7
					км 301+510 <i>ст: 30</i>	<b>65</b>		
0.14		295.8		<b>40</b>	Ђорђево укр			
<b>0.22</b>		287.6		<b>30</b>	ЛЕСКОВАЦ ГС	<b>80</b>		

<b>73971</b>	Саста- јање	км пруге	Брзина преко скретница		Службена места	V <sub>max</sub>		Саста- јање
6	7	1	П 2	С 3	4	5	6	7
<b>13.18</b>		287.6		<b>30</b>	ЛЕСКОВАЦ ГС	<b>80</b>		
					РДВ А,Б-62			
.25		295.8		<b>40</b>	Ђорђево укр	<b>65</b>		
					км 297+300 <i>ст: 30</i>			
.36		301.9	<b>20</b>	<b>20</b>	Грделица	<b>50</b>		
					км 309+100 <i>ст: 20</i>			
.58		312.7	<b>20</b>	-	Предејане	<b>30</b>		
14.08		319.7	<b>30</b>	<b>20</b>	Џеп укр			
.16		322.9	<b>20</b>	<b>20</b>	Момин Камен укр	<b>50</b>		
					км 322+900 <i>пл: 10</i>			
					км 328+300 <i>ст: 10</i>	<b>80</b>		
.32		329.6	<b>20</b>		Владичин Хан			
.38		334.1	<b>10</b>		Сува Морава	<b>35</b>		
.47		341.4	<b>30</b>		Прибој Врањски укр			
.55		348.0	<b>35</b>		Врањска Бања	<b>80</b>		
<b>15.01</b>		354.2	<b>30</b>		ВРАЊЕ ГС			



73972	Саста- јање	км пруге	Брзина преко скретница		Службена места	V <sub>max</sub>		Саста- јање
			П	С				
6	7	1	2	3	4	5	6	7
20.36		392.3		30	ПРЕШЕВО	40		
					РДВ А,Б-62			
.46		386.6		40	Букаревац укр	80		
					км 376+548 пл: 30			
.56		373.7		30	Бујановац	50		
21.07 22.05		365.7	30	30	РИСТОВАЦ ГС	80		
					км 365+328 к: 75 км 364+560 м: 30			
22.17		354.2		30	ВРАЊЕ ГС			

73973	Саста- јање	км пруге	Брзина преко скретница		Службена места	V <sub>max</sub>		Саста- јање
			П	С				
6	7	1	2	3	4	5	6	7
15.00		354.2		30	ВРАЊЕ ГС	80		
					РДВ А,Б-62			
					км 364+470 м: 30 км 364+560 к: 75	50		
.11 16.50		365.7	30	30	РИСТОВАЦ ГС			
17.01		373.7		30	Бујановац	80		
					км 376+448 пл: 30			
.11		386.6		40	Букаревац укр	40		
17.21		392.3		30	ПРЕШЕВО			

<b>73974</b>	Саста- јање	км пруге	Брзина преко скретница		Службена места	V <sub>max</sub>		Саста- јање
6	7	1	П 2	С 3	4	5	6	7
<b>15.33</b>		22.3	<b>10</b>	<b>10</b>	ПРОКУПЉЕ	<b>20</b>		
					км 015+760 м: 10			
					км 011+400 пп: 10			
16.02		10.1	<b>10</b>	<b>10</b>	Житорађа			
					км 004+400 ск: 10 км 001+945 ск: 10			
<b>16.35</b>		0.0			ДОЉЕВАЦ ГС			

<b>73975</b>	Саста- јање	км пруге	Брзина преко скретница		Службена места	V <sub>max</sub>		Саста- јање
6	7	1	П 2	С 3	4	5	6	7
<b>05.25</b>		0.0			ДОЉЕВАЦ ГС	<b>20</b>		
					км 001+918 ск: 10 км 004+200 ск: 10			
16.59		10.1	<b>10</b>	<b>10</b>	Житорађа			
					км 010+800 пп: 10			
					км 015+520 м: 10			
<b>06.30</b>		22.3	<b>10</b>	<b>10</b>	ПРОКУПЉЕ			

<b>73996</b>	Саста- јање	км пруге	Брзина преко скретница		Службена места	V <sub>max</sub>	<b>73998</b>	Саста- јање
6	7	1	П 2	С 3	4	5	6	7
<b>14.00</b>		401.1	<b>50</b>	<b>20</b>	ТАБАНОВЦИ (ЖРСМИ)	<b>80</b>	<b>14.00</b>	
					РДВ А,Б-62			
.02		400.5			Државна граница км 400+452		.02	
					км 392+860 мр: 20	<b>40</b>		
<b>14.17</b>		392.3	<b>30</b>		ПРЕШЕВО		<b>14.17</b>	

<b>73997</b>	Саста- јање	км пруге	Брзина преко скретница		Службена места	V <sub>max</sub>	<b>73999</b>	Саста- јање
6	7	1	П 2	С 3	4	5	6	7
<b>07.10</b>		392.3		<b>30</b>	<b>ПРЕШЕВО</b>	<b>40</b>	<b>07.10</b>	
					РДВ А,Б-62			
.24		400.5			Државна граница км 400+452		.24	
<b>07.26</b>		401.1	<b>50</b>	<b>20</b>	<b>ТАБАНОВЦИ (ЖРСМИ)</b>	<b>80</b>	<b>07.26</b>	



РЕГИСТАР ВОЗОВА ПО СТРАНАМА 9.3												
Број воза	Стра- на	Релација	Ре- до- ви- ност	% ко- че- ња	% руч. коч.	Серија вучног возила	Макс. маса воза (Q)	Режим рада АС уређаја	Макс. дужина воза (L)	Возно особље	Пре- воз- ник <sup>(1)</sup>	Примедба
1	2	3	4	5	6	7	8	9	10	11	12	13
<b>580</b>	24	Лесковац - Ниш	P	90		EMB 413/417- 100				MB	CB	Саобраћа од 01.09.2025.год.
<b>581</b>	24	Ниш - Лесковац	P	85		EMB 413/417- 100				MB	CB	Саобраћа од 01.09.2025.год.
<b>582</b>	24	Лесковац - Ниш	P	90		EMB 413/417- 100				MB	CB	Саобраћа од 01.09.2025.год.
<b>583</b>	24	Ниш - Лесковац	P	85		EMB 413/417- 100				MB	CB	Саобраћа од 01.09.2025.год.
<b>584</b>	25	Лесковац - Ниш	P	90		EMB 413/417- 100				MB	CB	Саобраћа од 01.09.2025.год.
<b>585</b>	26	Ниш - Лесковац	P	85		EMB 413/417- 100				MB	CB	Саобраћа од 01.09.2025.год.
<b>586</b>	25	Лесковац - Ниш	P	90		EMB 413/417- 100				MB	CB	Саобраћа од 01.09.2025.год.
<b>587</b>	26	Ниш - Лесковац	P	85		EMB 413/417- 100				MB	CB	Саобраћа од 01.09.2025.год.
<b>588</b>	26	Лесковац - Ниш	P	90		EMB 413/417- 100				MB	CB	Саобраћа од 01.09.2025.год.
<b>589</b>	27	Ниш - Лесковац	P	85		EMB 413/417- 100				MB	CB	Саобраћа од 01.09.2025.год.
<b>590</b>	26	Лесковац - Ниш	P	90		EMB 413/417- 100				MB	CB	Саобраћа од 01.09.2025.год.

1	2	3	4	5	6	7	8	9	10	11	12	13
<b>591</b>	27	Ниш - Лесковац	P	85		ЕМВ 413/417- 100				МВ	СВ	Саобраћа од 01.09.2025.год.
<b>592</b>	28	Лесковац - Ниш	P	90		ЕМВ 413/417- 100				МВ	СВ	Саобраћа од 01.09.2025.год.
<b>593</b>	28	Ниш - Лесковац	P	85		ЕМВ 413/417- 100				МВ	СВ	Саобраћа од 01.09.2025.год.
<b>2920</b>	29	Лесковац - Ниш - Алексинач	P	93		ЕМВ 413/417				МВ	СВ	Саобраћа од 01.09.2025.год.
<b>2921</b>	30	Алексинач - Ниш - Лесковац	P	93		ЕМВ 413/417				МВ	СВ	Саобраћа од 01.09.2025.год.
<b>2923</b>	30	Алексинач - Ниш - Лесковац	P	93		ЕМГ 413/417				МВ	СВ	Саобраћа од 01.09.2025.год.
<b>2925</b>	31	Алексинач - Ниш - Лесковац	P	93		ЕМВ 413/417				МВ	СВ	Саобраћа од 01.09.2025.год.
<b>3910</b>	29	Лесковац - Ниш	P	90		ЕМВ 413/417				МВ	СВ	Саобраћа од 01.09.2025.год.
<b>3911</b>	31	Ниш - Лесковац	P	85		ЕМВ 413/417				МВ	СВ	Саобраћа од 01.09.2025.год.
<b>3912</b>	32	Лесковац - Ниш	P	90		ЕМВ 413/417				МВ	СВ	Саобраћа од 01.09.2025.год.
<b>3913</b>	33	Ниш - Лесковац	P	85		ЕМВ 413/417				МВ	СВ	Саобраћа од 01.09.2025.год.
<b>3914</b>	32	Лесковац - Ниш	P	90		ЕМВ 413/417				МВ	СВ	Саобраћа од 01.09.2025.год.
<b>3915</b>	33	Ниш - Лесковац	P	85		ЕМВ 413/417				МВ	СВ	Саобраћа од 01.09.2025.год.
<b>3916</b>	34	Лесковац - Ниш	P	90		ЕМВ 413/417				МВ	СВ	Саобраћа од 01.09.2025.год.
<b>3917</b>	35	Ниш - Лесковац	P	85		ЕМВ 413/417				МВ	СВ	Саобраћа од 01.09.2025.год.
<b>3918</b>	34	Лесковац - Ниш	P	90		ЕМВ 413/417				МВ	СВ	Саобраћа од 01.09.2025.год.

1	2	3	4	5	6	7	8	9	10	11	12	13
<b>3920</b>	36	Лесковац - Ниш	Р	90		ЕМВ 413/417				МВ	СВ	Саобраћа од 01.09.2025.год.
<b>3940</b>	37	Прокупље - Ниш	Р	17		ДМВ 710				МВ	СВ	Саобраћа од 01.09.2025.год.
<b>3941</b>	38	Ниш - Прокупље	Р	19		ДМВ 710				МВ	СВ	Саобраћа од 01.09.2025.год.
<b>3942</b>	37	Прокупље - Ниш	Р	17		ДМВ 710				МВ	СВ	Саобраћа од 01.09.2025.год.
<b>3943</b>	38	Ниш - Прокупље	Р	19		ДМВ 710				МВ	СВ	Саобраћа од 01.09.2025.год.
<b>40623</b>	39	(Enns Terminal) - Суботица - Ниш ранж. - Прешево - (Thessaloniki)	Ф	72	10	461	1200		545	МВ-6ез	СК	
<b>40761</b>	39	(Dunajska Streda) - Суботица - Ниш ранж. - Прешево - (Pigeus)	Р	72	11	461	1200		545	МВ-6ез	СК	③/④ ⑤/⑥ ⑦/①
<b>40762</b>	41	(Pigeus) - Прешево - Ниш ранж. - Суботица - (Dunajska Streda)	Р	72	10	461	1200		545	МВ-6ез	СК	② ④ ⑦
<b>40766</b>	41	(Pigeus) - Прешево - Ниш ранж. - Суботица - (Soroksar Terminal)	Р	72	10	461	1200		545	МВ-6ез	СК	① ② ③ ⑤
<b>40767</b>	43	(Soroksar Terminal) - Суботица - Ниш ранж. - Прешево - (Pigeus)	Р	71	10	461	1200		545	МВ-6ез	СК	①/② ②/③ ④/⑤ ⑤/⑥ ⑥/⑦ ⑦/①
<b>40872</b>	45	(Pigeus) - Прешево - Ниш ранж. - Суботица - (Pardubice)	Р	72	10	461	1200		545	МВ-6ез	СК	⑥
<b>40873</b>	43	(Pardubice) - Суботица - Ниш ранж. - Прешево - (Pigeus)	Р	71	10	461	1200		545	МВ-6ез	СК	②/③
<b>40874</b>	45	(Sindos) - Прешево - Ниш ранж. - Вршац - (Curtici)	Ф	74	10	461	1300		530	МВ-6ез	СК	
<b>40875</b>	46	(Curtici) - Вршац - Ниш ранж. - Прешево - (Sindos)	Ф	74	10	461	1300		530	МВ-6ез	СК	
<b>40876</b>	48	(Pigeus) - Прешево - Ниш ранж. - Суботица - (Pardubice)	Р	72	10	461	1200		545	МВ-6ез	СК	① ③ ⑤
<b>40877</b>	46	(Pardubice) - Суботица - Ниш ранж. - Прешево - (Pigeus)	Ф	71	10	461	1200		545	МВ-6ез	СК	
<b>40878</b>	48	(Pigeus) - Прешево - Ниш ранж. - Суботица - (Soroksar Terminal)	Р	72	10	461	1200		545	МВ-6ез	СК	④ ⑦

1	2	3	4	5	6	7	8	9	10	11	12	13
<b>40879</b>	50	(Enns Terminal - Sopron) - Суботица - Ниш ранж. - Прешево - (Pireus)	Ф	71	10	461	1200		545	MB-бeз	СК	
<b>41700</b>	51	(Ikonion port - Pireus) - Прешево - Ниш ранж. - Сурчин	Р	71	10	461	1200		520	MB-бeз	СК	⑥
<b>41701</b>	50	Сурчин - Ниш ранж. - Прешево - (Pireus)	Р	71	10	461	1200		520	MB-бeз	СК	②/③
<b>41706</b>	51	(Thessaloniki) - Прешево - Ниш ранж.	Ф	71	10	185	1200		530	MB-бeз	КП	
<b>41707</b>	53	Ниш ранж. - Прешево - (Thessaloniki)	Ф	71	10	185	1200		530	MB-бeз	КП	
<b>41710</b>	55	(Sindos) - Прешево - Ниш ранж.	Р	74	10	461	1300		550	MB-бeз	СК	⑤
<b>41711</b>	53	Ниш ранж. - Прешево - (Sindos)	Р	74	10	461	1300		550	MB-бeз	СК	②
<b>42006</b>	56	(Драгоман) - Димитровград - Црвени Крст - Ниш ранж. - Лесковац	Ф	71	10	461/060	1200		530	MB-бeз	RTL	
<b>42007</b>	57	Лесковац - Ниш ранж. - Црвени Крст - Димитровград - (Драгоман)	Ф	71	10	461/060	800		530	MB-бeз	RTL	
<b>42704</b>	58	(Скопље југ) - Прешево - Ристовац	Ф	71	10	185	1300		530	MB-бeз	КП	
<b>42705</b>	58	Ристовац - Прешево - (Скопље југ)	Ф	71	10	185	1300		530	MB-бeз	КП	
<b>44700</b>	55	(Thessaloniki) - Прешево - Ниш ранж. - Београд ранж.	Р	71	10	461	1200		520	MB-бeз	СК	②/③ ③/④ ⑤/⑥ ⑥/⑦
<b>45660</b>	59	Ристовац - Лесковац - Ниш ранж. - Суботица - (Kiskunfelegyhaza)	Ф	72	5	185*/ 185+647	800		530	MB-бeз	КП	* до Лесковца
<b>45661</b>	60	(Kiskunfelegyhaza) - Суботица - Ниш ранж. - Лесковац - Ристовац	Ф	70	5	(185+ 2 лок. 647*)/ 185	2400		530	MB-бeз	КП	* до Лесковца
<b>45700</b>	62	(Трубарево ранж.) - Прешево - Ниш ранж.	Р	71	10	461	1300		520	MB-бeз	СК	⑦
<b>45701</b>	63	Ниш ранж. - Прешево - (Трубарево ранж.)	Р	71	10	461	1300		520	MB-бeз	СК	⑦



1	2	3	4	5	6	7	8	9	10	11	12	13
45702	62	(Трубарево ранж.) - Прешево - Ниш ранж.	P	71	10	461	1300		520	MB-6e3	CK	③
45703	63	Ниш ранж. - Прешево - (Трубарево ранж.)	P	71	10	461	1300		520	MB-6e3	CK	⑥
45711	65	Београд ранж. - Ниш ранж. - Прешево - (Скопље товарна)	Φ	71	10	461	1300		520	MB-6e3	CK	
45712	67	(Трубарево ранж.) - Прешево - Ниш ранж. - Београд ранж.	Φ	71	10	461	1300		520	MB-6e3	CK	
46860	67	(Thessaloniki) - Прешево - Ниш ранж. - Суботица - (Ferencvaros)	Φ	79	10	461	1200		520	MB-6e3	CK	
46862	68	(Thessaloniki) - Прешево - Ниш ранж. - Суботица - (Ferencvaros)	Φ	79	10	461	1200		520	MB-6e3	CK	
46869	65	(Ferencvaros) - Суботица - Ниш ранж. - Прешево - (Thessaloniki)	Φ	71	10	461	1300		550	MB-6e3	CK	
46960	68	(Thessaloniki) - Прешево - Ниш ранж. - Суботица - (Ferencvaros)	P	72	10	461	1300		550	MB-6e3	CK	①/② ③/④ ④/⑤ ⑥/⑦
46965	70	(Ferencvaros) - Суботица - Ниш ранж. - Прешево - (Thessaloniki)	P	71	10	461	1300		550	MB-6e3	CK	② ④ ⑤ ⑦
47041	72	(Скопље југ) - Прешево - Ниш ранж. - Црвени Крст - Димитровград - (Кремиковци)	Φ	71	10	461	1200		520	MB-6e3	CK	
47042	70	(Кремиковци) - Димитровград - Црвени Крст - Ниш ранж. - Прешево - (Скопље југ)	Φ	71	10	461	1200		520	MB-6e3	CK	
47043	72	(Скопље југ) - Прешево - Ниш ранж. - Црвени Крст - Димитровград - (Кремиковци)	P	71	10	461	800		530	MB-6e3	RTL	②/③
47044	73	(Кремиковци) - Димитровград - Црвени Крст - Ниш ранж. - Прешево - (Скопље југ)	P	71	10	461	1200		530	MB-6e3	RTL	⑥
47045	57	Лесковац - Ниш ранж. - Црвени Крст - Димитровград - (Димитровград југ)	Φ	71	10	461	1200		530	MB-6e3	RTL	
47046	56	(Димитровград југ) - Димитровград - Црвени Крст - Ниш ранж. - Лесковац	Φ	71	10	461	600		530	MB-6e3	RTL	

1	2	3	4	5	6	7	8	9	10	11	12	13
47702	75	(Thessaloniki) - Прешево - Ниш ранж. - Нови Сад ранж.	P	71	10	461	1300		550	MB-6e3	CK	⑥
47703	73	Нови Сад ранж. - Ниш ранж. - Прешево - (Thessaloniki)	P	71	10	461	1300		550	MB-6e3	CK	①
47720	75	(Alexandria) - Прешево - Ниш ранж.	Φ	71	10	080/400	600		550	MB-6e3	GNL	
47721	77	Ниш ранж. - Прешево - (Alexandria)	Φ	71	10	080/400 +662	1300		550	MB-6e3	GNL	
48044	78	(Илијанци) - Димитровград - Црвени Крст - Ниш ранж. - Дољевац	P	64	7	060	1200		535	MB-6e3	RTL	⑦
48045	79	Дољевац - Ниш ранж. - Црвени Крст - Димитровград - (Илијанци)	Φ	64	7	060	600		535	MB-6e3	RTL	
48704	79	(Скопље југ) - Прешево - Лесковац	P	71	10	461	1300		530	MB-6e3	RTL	①
48705	81	Лесковац - Прешево - (Скопље југ)	P	71	10	461	1300		530	MB-6e3	RTL	④
48708	58	(Скопље југ) - Прешево - Ристовац	Φ	71	10	EA 461	1300		530	MB-6e3	ERL	
48709	58	Ристовац - Прешево - (Скопље југ)	Φ	71	10	EA 461	1300		530	MB-6e3	ERL	
48715	82	Ристовац - Прешево - (Скопље југ)	Φ	71	10	461	1300		520	MB-6e3	CK	
48910	82	(Stamora Moravita) - Вршац - Ниш ранж. - Ристовац	P	58	17	185	2300		530	MB-6e3	KП	①
48911	84	Ристовац - Ниш ранж. - Вршац - (Stamora Moravita)	P	61	14	185	800		530	MB-6e3	KП	⑦
49040	78	(Драгоман) - Димитровград - Црвени Крст - Ниш ранж. - Дољевац	Φ	74	5	753	1200		535	MB-6e3	TA	
49041	79	Дољевац - Ниш ранж. - Црвени Крст - Димитровград - (Драгоман)	Φ	74	7	753	500		535	MB-6e3	TA	
51900	85	Ристовац - Ниш ранж. - Рума	Φ	58		185	2400		526	MB-6e3	KП	
51901	86	Рума - Ниш ранж. - Ристовац	Φ	57		185	700		537	MB-6e3	KП	
51902	85	Ристовац - Ниш ранж. - Пожаревац - Бор тер.	Φ	58		461	1200		526	MB-6e3	RTL	

1	2	3	4	5	6	7	8	9	10	11	12	13
<b>51903</b>	86	Бор тер. - Пожаревац - Ниш ранж. - Ристовац	Ф	56		461	600		537	MB-6e3	RTL	
<b>51907</b>	88	Рума - Ниш ранж. - Лесковац	Ф	57		461	600		537	MB-6e3	RTL	
<b>51908</b>	89	Лесковац - Ниш ранж. - Рума	Ф	58		461	1300		526	MB-6e3	RTL	
<b>51968</b>	89	Пирот - Црвени Крст - Ниш ранж. - Ристовац	Ф	53		185	1200		524	MB-6e3	КП	
<b>51969</b>	91	Ристовац - Ниш ранж. - Црвени Крст - Пирот	Ф	54		185	900		524	MB-6e3	КП	
<b>51970</b>	89	Пирот - Црвени Крст - Ниш ранж. - Ристовац	Ф	53		185	900		524	MB-6e3	КП	
<b>51971</b>	88	Адровац - Ниш ранж. - Лесковац	Ф	56		461/060	1300		537	MB-6e3	RTL	
<b>51972</b>	89	Лесковац - Ниш ранж. - Адровац	Ф	56		461/060	1300		526	MB-6e3	RTL	
<b>54900</b>	92	Ристовац - Ниш ранж. - Црвени Крст	Ф	54		EA 461	1300		526	MB-6e3	ERL	
<b>54901</b>	94	Црвени Крст - Ниш ранж. - Ристовац	Ф	53		EA 461	1300		537	MB-6e3	ERL	
<b>54902</b>	92	Ристовац - Ниш ранж. - Црвени Крст	Ф	54		461	1300		526	MB-6e3	RTL	
<b>54903</b>	94	Црвени Крст - Ниш ранж. - Ристовац	Ф	53		461	600		537	MB-6e3	RTL	
<b>54904</b>	95	Ристовац - Ниш ранж. - Црвени Крст	Ф	54		EA 461	700		526	MB-6e3	ERL	
<b>54905</b>	97	Црвени Крст - Ниш ранж. - Ристовац	Ф	53		EA 461	700		537	MB-6e3	ERL	
<b>54906</b>	95	Ристовац - Ниш ранж. - Црвени Крст	Ф	54		185	900		526	MB-6e3	КП	
<b>54907</b>	98	Ниш ранж. - Ристовац	Ф	53		193	2500		537	MB-6e3	СК	
<b>54908</b>	91	Ристовац - Ниш ранж.	Ф	54		461	1800		526	MB-6e3	СК	
<b>54909</b>	98	Ниш ранж. - Ристовац	Ф	53		461	1800		537	MB-6e3	СК	

1	2	3	4	5	6	7	8	9	10	11	12	13
<b>54910</b>	99	Ристовац - Ниш ранж.	Ф	54		400/430	1300		526	MB-6ез	GNL	
<b>54911</b>	101	Ниш ранж. - Ристовац	Ф	53		400/430	1300		537	MB-6ез	GNL	
<b>54912</b>	99	Ристовац - Ниш ранж.	Ф	54		185	2300		526	MB-6ез	КП	
<b>54913</b>	101	Ниш ранж. - Ристовац	Ф	53		185	900		537	MB-6ез	КП	
<b>54914</b>	102	Ристовац - Ниш ранж.	Ф	54		185	900		526	MB-6ез	КП	
<b>54915</b>	104	Ниш ранж. - Ристовац	Ф	53		185	2300		537	MB-6ез	КП	
<b>54916</b>	102	Ристовац - Ниш ранж.	Ф	54		185	1300		526	MB-6ез	КП	
<b>54917</b>	104	Ниш ранж. - Ристовац	Ф	53		185	1300		537	MB-6ез	КП	
<b>54920</b>	105	Лесковац - Ниш ранж. - Црвени Крст	Ф	53		461	600		526	MB-6ез	RTL	
<b>54921</b>	106	Црвени Крст - Ниш ранж. - Лесковац	Ф	47		461	600		537	MB-6ез	RTL	
<b>54922</b>	105	Лесковац - Ниш ранж. - Црвени Крст	Ф	53		461	1300		526	MB-6ез	RTL	
<b>54923</b>	106	Црвени Крст - Ниш ранж. - Лесковац	Ф	47		461	1300		537	MB-6ез	RTL	
<b>54924</b>	107	Лесковац - Ниш ранж. - Црвени Крст	Ф	53		EA 461	1300		526	MB-6ез	ERL	
<b>54925</b>	107	Ниш ранж. - Лесковац	Ф	33		647	1300		537	MB-6ез	КП	
<b>54926</b>	108	Лесковац - Ниш ранж.	Ф	44		647	1300		526	MB-6ез	КП	
<b>54927</b>	109	Црвени Крст - Ниш ранж. - Дољевац	Ф	14		753	1600		530	MB-6ез	TA	
<b>54928</b>	109	Дољевац - Ниш ранж. - Црвени Крст	Ф	17		753	800		530	MB-6ез	TA	
<b>54929</b>	110	Дољевац - Лесковац	Ф	47		060	1200		537	MB-6ез	RTL	
<b>54930</b>	111	Лесковац - Дољевац	Ф	53		060	600		526	MB-6ез	RTL	

1	2	3	4	5	6	7	8	9	10	11	12	13
54931	111	Лесковац - Ристовац	Ф	53		185	1300		550	MB-6e3	КП	
54932	112	Лесковац - Ниш ранж.	Ф	53		645+645	1300		526	MB-6e3	ПИМК	
54933	113	Ниш ранж. - Лесковац	Ф	47		645+645	1300		537	MB-6e3	ПИМК	
54934	113	Ристовац - Лесковац	Ф	54		1141+645	1300		550	MB-6e3	ПИМК	
54935	111	Лесковац - Ристовац	Ф	53		1141+645	1300		550	MB-6e3	ПИМК	
56920	114	Ристовац - Ниш ранж.	Ф	54		461	1800		526		СК	
56921	116	Ниш ранж. - Ристовац	Ф	53		461	1800		526		СК	
56930	117	Прокупље - Ниш ранж.	Ф	17		641-300	790		520		СК	
56931	118	Ниш ранж. - Прокупље	Ф	14		641-300	710		520		СК	
56932	112	Лесковац - Ниш ранж.	Ф	53		461	1300		520		СК	
56933	113	Ниш ранж. - Лесковац	Ф	47		461	1300		520		СК	
56944	113	Ристовац - Лесковац	Ф	54		461	1300		520		СК	
56945	118	Лесковац - Ристовац	Ф	53		461	1300		520		СК	
57990	119	Дољевац - Ниш ранж. - Трупаље - Црвени Крст	Ф	17		EA461	250		200		ERL	
57991	120	Црвени Крст - Трупаље - Ниш ранж. - Дољевац	Ф	18		EA461	250		200		ERL	
57992	120	Ристовац - Лесковац	Ф	54		EA461	600		520		ERL	
70352	121	Прешево - Ниш	Ф	58		461/060	120		40		RTL	
70353	123	Ниш - Прешево	Ф	53		060/461	120		40		RTL	
70354	124	Лесковац - Ниш ранж. - Црвени Крст - Трупаље	Ф	53		EA461	126		40		ERL	
70355	125	Трупаље - Црвени Крст - Ниш ранж. - Лесковац	Ф	47		EA461	126		40		ERL	
70356	108	Лесковац- Ниш ранж.	Ф			647					КП	

1	2	3	4	5	6	7	8	9	10	11	12	13
70357	107	Ниш ранж. - Лесковац	Ф			647					КП	
70730	126	Прешево - Лесковац	Ф	58		461	120		40		RTL	
70731	127	Лесковац - Прешево	Ф	53		461	120		40		RTL	
70948	128	Ристовац - Владичин Хан	Ф			461					СК	
70949	129	Владичин Хан - Ристовац	Ф			461					СК	
70956	129	Ристовац - Лесковац	Ф			661					СК	
70957	130	Лесковац - Ристовац	Ф			661					СК	
70958	131	Лесковац - Дољевац	Ф			661					СК	
70959	131	Дољевац - Лесковац	Ф			661					СК	
70961	130	Лесковац - Ристовац	Ф			185					КП	
70964	132	Ристовац - Ниш ранж. - Црвени Крст	Ф			185					КП	
70972	133	Ђорђево - Лесковац	Ф			461					СК	
70994	124	Лесковац - Ниш ранж.	Ф			461					СК	
71356	134	Дољевац - Ниш	Ф	17		461	120		40		RTL	
71357	134	Ниш - Дољевац	Ф	19		461	120		40		RTL	
71374	135	Дољевац - Ниш ранж. - Црвени Крст	Ф			753					ТА	
71375	135	Црвени Крст - Ниш ранж. - Дољевац	Ф			753					ТА	
71386	136	Лесковац - Ниш ранж.	Ф	53		962/1141	80		40		РМК	
71387	125	Ниш ранж. - Лесковац	Ф	47		962/1141	80		40		РМК	
71900	136	Табановци - Прешево	Р			461					СК	①

1	2	3	4	5	6	7	8	9	10	11	12	13
71901	137	Прешево - Табановци	P	29		461	120		40		CK	② ③ ④ ⑤ ⑥ ⑦
71902	136	Табановци - Прешево	P	13		461	120		40		CK	② ③ ④ ⑤ ⑥ ⑦
71903	137	Прешево - Табановци	P			461					CK	
71904	137	Табановци - Прешево	P			461					CK	⑦
71905	137	Ристовац - Табановци	Φ			461					CK	
71906	137	Табановци - Прешево	P			461					CK	② ④ ⑤
71907	138	Прешево - Табановци	Φ			461					CK	
71908	138	Табановци - Ристовац	Φ			461					CK	
71909	138	Прешево - Табановци	P			461					CK	③
71910	139	Табановци - Прешево	Φ			461					CK	
71911	139	Прешево - Табановци	P			461					CK	②
71913	139	Прешево - Табановци	P			461					CK	② ④ ⑤ ⑦
71916	139	Табановци - Прешево	Φ	13		400/662	120		40		GNL	
71917	139	Прешево - Табановци	Φ	29		400/662	120		40		GNL	
71920	132	Ристовац - Ниш ранж.- Црвени Крст	P			461/193					CK	② ④ ⑤ ⑦
71921	140	Црвени Крст - Ниш ранж.- Ристовац	Φ			461/193					CK	
71922	141	Ристовац - Ниш ранж.- Црвени Крст	Φ			461/193					CK	
71923	140	Црвени Крст - Ниш ранж.- Ристовац	Φ			461/193					CK	
71930	143	Дољевац - Ниш ранж.	Φ			461/661					CK	

1	2	3	4	5	6	7	8	9	10	11	12	13
71931	143	Ниш ранж. - Дољевац	Ф			461/661					СК	
71951	123	Ниш - Прешево	Ф			461					СК	
71953	144	Ниш ранж. - Лесковац	Ф			461/193					СК	
71964	129	Ристовац - Лесковац	Ф	54		EA 461	126		40		ERL	
71965	144	Лесковац - Ристовац	Ф	53		EA 461	126		40		ERL	
71966	131	Лесковац - Дољевац	Ф	53		EA 461	126		40		ERL	
71970	145	Прешево - Ристовац	Ф			461					СК	
71971	146	Ристовац - Прешево	Ф			461					СК	
71987	131	Дољевац - Лесковац	Ф	47		EA 461	126		40		ERL	
71990	146	Табановци - Врање	Ф			185					КП	
71991	147	Врање - Табановци	Ф			185					КП	
71992	138	Табановци - Ристовац	Ф			185					КП	
71993	137	Ристовац - Табановци	Ф			185					КП	
71996	147	Табановци - Ристовац	Ф	58		EA 461	126		40		ERL	
71997	148	Ристовац - Табановци	Ф	53		EA 461	126		40		ERL	
71998	148	Табановци - Прешево	Ф	13		461	120		40		RTL	
71999	139	Прешево - Табановци	Ф	29		461	120		40		RTL	
72344	136	Лесковац - Ниш ранж.	Ф	53		400/662	120		40		GNL	
72345	144	Ниш ранж. - Лесковац	Ф	47		400/662	120		40		GNL	
72386	149	Прешево - Ниш ранж.	Ф	58		461	120		40		RTL	
72387	150	Ниш ранж. - Прешево	Ф	53		461	120		40		RTL	
72388	143	Дољевац - Ниш ранж.	Ф	17		461	120		40		RTL	



1	2	3	4	5	6	7	8	9	10	11	12	13
72389	143	Ниш ранж. - Дољевац	Ф	14		461	120		40		RTL	
72391	152	Црвени Крст - Ристовац	Ф			185					КП	
72942	126	Прешево - Лесковац	Ф	58		400/662	120		40		GNL	
72943	127	Лесковац - Прешево	Ф	53		400/662	120		40		GNL	
72944	153	Ристовац - Дољевац	Ф			461/661					СК	
72945	154	Дољевац - Ристовац	Ф			461/661					СК	
72964	155	Ристовац - Лесковац	Ф			185					КП	
72972	156	Лесковац - Дољевац	Ф	53		461	120		40		RTL	
72973	157	Дољевац - Лесковац	Ф	47		461	120		40		RTL	
72993	157	Лесковац - Прешево	Ф	53		962/1141	80		40		PIMK	
72994	158	Прешево - Лесковац	Ф	58		962/1141	80		40		PIMK	
73960	159	Прешево - Ниш	Ф	58			1000		530			ИЖС
73961	161	Ниш - Прешево	Ф	53			1000		530			ИЖС
73962	162	Прешево - Ниш ранж.	Ф	58			2500		530			ИЖС
73963	164	Ниш ранж. - Прешево	Ф	53			2500		530			ИЖС
73964	162	Прешево - Ниш ранж.	Ф	58			1600		530			ИЖС
73965	164	Ниш ранж. - Прешево	Ф	53			1600		530			ИЖС
73966	165	Дољевац - Ниш ранж.	Ф	17			1300		530			ИЖС
73967	166	Ниш ранж. - Дољевац	Ф	14			1300		530			ИЖС
73968	166	Лесковац - Дољевац	Ф	53			1300		550			ИЖС
73969	167	Дољевац - Лесковац	Ф	47			1300		550			ИЖС
73970	167	Врање - Лесковац	Ф	54			1300		550			ИЖС
73971	168	Лесковац - Врање	Ф	53			1300		550			ИЖС

1	2	3	4	5	6	7	8	9	10	11	12	13
<b>73972</b>	169	Прешево - Врање	Ф	58			1300		550			ИЖС
<b>73973</b>	169	Врање - Прешево	Ф	53			1300		550			ИЖС
<b>73974</b>	170	Прокупље - Дољевац	Ф	7			790		410			ИЖС
<b>73975</b>	170	Дољевац - Прокупље	Ф	6			710		410			ИЖС
<b>73996</b>	170	Табановци - Прешево	Ф	71	10		1300		530			За потребе инфраструктуре
<b>73997</b>	171	Прешево - Табановци	Ф	71	10		1300		530			За потребе инфраструктуре
<b>73998</b>	170	Табановци - Прешево	Ф			лок. ЖП <sup>2)</sup>						За потребе инфраструктуре
<b>73999</b>	171	Прешево - Табановци	Ф			лок. ЖП <sup>2)</sup>						За потребе инфраструктуре

1)

- CB - Србијавоз а.д.
- CK - Србија Капро а.д.
- КП - KOMBINOVANI PREVOZ doo
- Десп. - Despotija d.o.o.
- ERL - Eurorail Logistics doo
- ZGOP - ZGOP doo Novi Sad
- ATM - ATM BG doo
- NIS - Naftna industrija Srbije a.d.
- TENT - AD EPS Ogranak TENT
- TA - Transagent Operator doo
- RTL - Rail Transport Logistic doo
- GNL - Global Neologistics doo
- PIMK - PIMK doo
- S RAIL - S RAIL doo
- OBL - OBL Logistic doo
- ENNA - ENNA Transport Bgd doo
- SINH - Sinhron rail d.o.o.
- RCCS - Rail Cargo Carrier – Serbia d.o.o.
- M-RAIL - M-RAIL doo za železnički prevoz robe

2) ЖП

- железнички превозник на територији ИЖС







