

8/2.2.2.1. НАСЛОВНА СТРАНА

8/2.2.2 ПРОЈЕКАТ ОРГАНИЗАЦИЈЕ ДРУМСКОГ САОБРАЋАЈА У ТОКУ ИЗВОЂЕЊА РАДОВА ОД БАЧКЕ ТОПОЛЕ ДО ДРЖАВНЕ ГРАНИЦЕ (КЕЛЕБИЈЕ)

| | |
|-------------------------------|--|
| Инвеститор: | „Инфраструктура Железнице Србије“ а.д. Немањина 6/4, Београд |
| Објекат: | Модернизација, реконструкција и изградња пруге Београд - Суботица државна граница (Келебија), деоница пруге Нови Сад - Суботица - државна граница (Келебија), у Новом Саду, Кисачу, Степановићеву, Змајеву, Врбасу, Ловћенцу, Малом Иђошу, Бачкој Тополи, Жеднику, Наумовићеву и Суботици, К.О. Нови Сад I, К.О. Нови Сад IV, К.О. Кисач., К.О. Руменка, К.О. Степановићево, К.О. Ченеј, К.О. Бачко Добро Поље, К.О. Врбас, К.О. Врбас - град, К.О. Змајево, К.О. Куцура, К.О. Ловћенац, К.О. Мали Иђош, К.О. Фекетић, К.О. Бачка Топола, К.О. Бачка Топола - Град, К.О. Мали Београд, К.О. Биково, К.О. Доњи Град, К.О. Жедник, К.О. Нови Град, К.О. Палић, К.О. Стари Град, на катастарским парцелама према списку приложеном у Главној свесци |
| Врста техничке документације: | ИДП Идејни пројекат |
| Назив и ознака дела пројекта: | 8/2.2.2 Пројекат организације друмског саобраћаја у току извођења радова од Бачке Тополе до државне границе (Келебије) |
| За грађење / извођење радова: | Нова градња и реконструкција |
| Пројектант: | Саобраћајни институт ЦИП, д.о.о Немањина 6/ IV, Београд 351-02-02009/2017-07 |
| Одговорно лице пројектанта: | Генерални директор: Милутин Игњатовић, дипл.инж |
| Потпис: |  |
| Одговорни пројектант: | Александар Радосављевић, дипл.инж.саоб. |
| Број лиценце: | лиценца бр. 370 J967 11 |
| Потпис: |  |
| Број дела пројекта: | 2017-728 - ЕТС-8/2.2.2 |
| Место и датум: | Београд, мај 2020. |

8/2.2.2.2. САДРЖАЈ ПРОЈЕКТА ОРГАНИЗАЦИЈЕ ДРУМСКОГ САОБРАЋАЈА У ТОКУ ИЗВОЂЕЊА РАДОВА ОД БАЧКЕ ТОПОЛЕ ДО ДРЖАВНЕ ГРАНИЦЕ (КЕЛЕБИЈЕ)

| | |
|--------------|---|
| 8/2.2.2.1. | Насловна страна 8/2.2.2 - Пројекат организације друмског саобраћаја у току извођења радова од Бачке Тополе до државне границе (Келебије) |
| 8/2.2.2.2. | Садржај 8/2.2.2 - Пројекат организације друмског саобраћаја у току извођења радова од Бачке Тополе до државне границе (Келебије) |
| 8/2.2.2.3. | Решење о одређивању одговорног пројектанта 8/2.1.2 - Пројекат организације друмског саобраћаја у току извођења радова од Бачке Тополе до државне границе (Келебије) |
| 8/2.2.2.4. | Изјава одговорног пројектанта 8/2.2.2 - Пројекат организације друмског саобраћаја у току извођења радова од Бачке Тополе до државне границе (Келебије) |
| 8/2.2.2.5. | Текстуална документација |
| 8/2.2.2.5.1. | Технички опис |
| 8/2.2.2.6. | Нумеричка документација |
| 8/2.2.2.6.1. | Процена инвестиционе вредности |
| 8/2.2.2.7. | Графичка документација |

8/2.2.2.3. РЕШЕЊЕ О ОДРЕЂИВАЊУ ОДГОВОРНОГ ПРОЈЕКТАНТА

На основу члана 128 Закона о планирању и изградњи ("Службени гласник РС", бр. 72/09, 81/09 - исправка, 64/10 - УС, 24/11, 121/12, 42/13 - УС, 50/2013 - УС, 98/2013 - УС, 132/14, 145/14, 83/2018, 31/2019 и 37/2019 -др.закон и 9/2020) и одредби Правилника о садржини, начину и поступку израде и начину вршења контроле техничке документације према класи и намени објекта ("Службени гласник РС" бр 73/2019) као:

ОДГОВОРНИ ПРОЈЕКТАНТ

за израду **8/2.2.2 Пројекат организације друмског саобраћаја у току извођења радова од Бачке Тополе до државне границе (Келебије)**, који је део ИДП - Идејног пројекта Модернизација, реконструкција и изградња пруге Београд - Суботица државна граница (Келебија), деоница пруге Нови Сад - Суботица - државна граница (Келебија), у Новом Саду, Кисачу, Степановићеву, Змајеву, Врбасу, Ловћенцу, Мали Иђошу, Бачкој Тополи, Жеднику, Наумовићеву и Суботици, К.О. Нови Сад I, К.О. Нови Сад IV, К.О. Кисач, К.О. Руменка, К.О. Степановићево, К.О. Ченеј, К.О. Бачко Добро Поље, К.О. Врбас, К.О. Врбас - град, К.О. Змајево, К.О. Куцура, К.О. Ловћенац, К.О. Мали Иђош, К.О. Фекетић, К.О. Бачка Топола, К.О. Бачка Топола - Град, К.О. Мали Београд, К.О. Биково, К.О. Доњи Град, К.О. Жедник, К.О. Нови Град, К.О. Палић, К.О. Стари Град, одређује се:

Александар Радосављевић, дипл.инж.саоб. _____ 370 J967 11

Пројектант: САОБРАЋАЈНИ ИНСТИТУТ ЦИП д.о.о.,
Београд Немањина 6/IV
351-02-02009/2017-07

Одговорно лице/заступник: Генерални директор: Милутин Игњатовић, дипл.инж.

Потпис:



Број техничке документације: 2017 - 728

Место и датум: Београд, мај 2020.год.

8/2.2.2.4. ИЗЈАВА ОДГОВОРНОГ ПРОЈЕКТАНТА ПРОЈЕКТА

Одговорни пројектант пројекта **8/2.2.2 Пројекат организације друмског саобраћаја у току извођења радова од Бачке Тополе до државне границе (Келебије)**, који је део ИДП - Идејног пројекта Модернизација, реконструкција и изградња пруге Београд - Суботица државна граница (Келебија), деоница пруге Нови Сад - Суботица - државна граница (Келебија), у Новом Саду, Кисачу, Степановићеву, Змајеву, Врбасу, Ловћенцу, Мали Иђошу, Бачкој Тополи, Жеднику, Наумовићеву и Суботици, К.О. Нови Сад I, К.О. Нови Сад IV, К.О. Кисач, К.О. Руменка, К.О. Степановићево, К.О. Ченеј, К.О. Бачко Добро Поље, К.О. Врбас, К.О. Врбас - град, К.О. Змајево, К.О. Куцура, К.О. Ловћенац, К.О. Мали Иђош, К.О. Фекетић, К.О. Бачка Топола, К.О. Бачка Топола - Град, К.О. Мали Београд, К.О. Биково, К.О. Доњи Град, К.О. Жедник, К.О. Нови Град, К.О. Палић, К.О. Стари Град

Александар Радосављевић, дипл.инж.саоб.

ИЗЈАВЉУЈЕМ

1. да је пројекат израђен у складу са Законом о планирању и изградњи, прописима, стандардима и нормативима из области изградње објеката и правилима струке;
2. да је пројекат у свему у складу са начинима за обезбеђење испуњења основних захтева за објекат прописаних елаборатима и студијама.

Одговорни пројектант ИДП: Александар Радосављевић, дипл.инж.саоб.

Број лиценце: 370 J967 11

Потпис:



Број техничке документације: 2017 - 728

Место и датум: Београд, мај 2020.год.

**8/2.2.2.5.
ТЕКСТУАЛНА ДОКУМЕНТАЦИЈА**

**8/2.2.2.5.1.
ТЕХНИЧКИ ОПИС**

ТЕХНИЧКИ ИЗВЕШТАЈ

Уз Идејни пројекат модернизације железничке пруге Београд – Суботица – државна граница (Келебија), деоница Нови Сад – Суботица – државна граница (Келебија)

8/2.2.2 Пројекат организације друмског саобраћаја у току извођења радова од Бачке Тополе до државне границе (Келебије)

Пројекат саобраћајне опреме и сигнализације односи се на посебно регулисање друмског саобраћаја током извођења радова и обухвата решење привременог управљања саобраћајем у зони радилишта за време извођења радова. Саобраћајна опрема и сигнализација је усклађена са грађевинским решењем и усвојеним стационажама трасе пута.

Услед модернизације железничке пруге Београд – Суботица – државна граница (Келебија), на деоници од Новог Сада до Суботице, било је неопходно да се сви путни прелази у ниову укину. Из тог разлога, појавила се потреба за девијацијама појединих путних праваца, што је изискивало пројектовање подвожњака и надвожњака преко пруге. Девијације се налазе на државним путевима II реда, локалним путевима и пољским путевима.

У току израде пројектне документације, није се знала тачна технологија изградње пруге, па се организација друмског саобраћаја заснива на претпостављеној технологији изградње пруге. Током радова на изградњи пруге, железнички саобраћај неће функционисати.

Свака од траса надвожњака и подвожњака (девијација) има своју стационажу и за сваку понаособ је пројактована саобраћајна сигнализација и опрема за време извођења радова. Овим пројектом нису обухваћене девијације које се уклапају у некатегорисане путеве, односно на којима се траса пројектованих надвожњака и подвожњака укршта са некатегорисаним (атарским-пољским путевима). Разлог томе је веома мали обим саобраћаја. С обзиром на то, да железнички саобраћај неће функционисати током изградње пруге, локално становништво ће користити постојеће оближње путне прелазе у нивоу док трају радови на појединим објектима на пољским путевима.

За време извођења радова, друмски саобраћај ће се преусмеравати, односно реализоваће се како преко новопроектваних привремених девијација, тако и преко постојећих путних прелаза у нивоу који су у близини одређених новопроектваних девијација.

Пројектована саобраћајна сигнализација и опрема је у складу са СРП стандардима (СРПС.3.С.2 од бр. 301 до 309), Правилником о начину регулисања саобраћаја на путевима у зони радова, Правилником о саобраћајној сигнализацији и Техничким упутством за означавање зона радова на одржавању државних путева у Републици Србији, ЈП Путеви Србије, Београд 2016.

У наредној табели су приказане девијације које егзистирају у склопу предметне деонице, односно на делу од Бачке Тополе до државне границе (Келебије).

Табела 1. Списак девијација на деоници Нови Сад - Суботица - Државна граница (Келебија) на делу од Бачке Тополе до државне границе (Келебије)

| редни број | стационажа | категорија пута који се укршта са пругом | врста објекта |
|------------|----------------|--|------------------------|
| 21 | 142+055 | дп II А 109 | подвожњак |
| 22 | 142+713 | локални пут | потходник |
| 23 | 143+729 | дп II А 105 | подвожњак |
| 24 | 147+137 | локални пут | надвожњак |
| 25 | 152+282 | пољски пут | надвожњак |
| 26 | 156+455 | пољски пут | подвожњак |
| 27 | 157+443 | дп II Б 303 | подвожњак |
| 28 | 160+094 | пољски пут | надвожњак |
| 29 | 163+671 | пољски пут | надвожњак |
| 30 | 168+690 | локални пут | надвожњак |
| 31 | 170+534 | локални пут | надвожњак |
| 32 | 172+193 | пољски пут | надвожњак |
| 33 | 174+515 | дп II Б 300 | подвожњак |
| 34 | 174+928 | Лошињска улица | подвожњак |
| 35 | 176+274 | ГС Улица Максима Горког | подвожњак |
| 36 | 177+329 | ГС Мајшански пут | надвожњак |
| 37 | 177+857 | ГС Косовска улица | надвожњак подвожњак |
| 38 | 179+395 | локални пут | надвожњак |
| 39 | 180+969 | локални пут | надвожњак |
| 40 | 184+258 | локални пут | надвожњак |

У претходној табели су приказани објекти - девијације (надвожњаци и подвожњаци) који су саставни део предметне деонице. Маркирана поља су девијације које су обрађене кроз овај пројекат са аспекта привремене саобраћајне сигнализације и опреме. Бројеви и стационажа девијација, одговарају ситуационим ознакама сваке од девијација. Сходно томе су и дефинисани предмери и предрачуни за сваку од девијација посебно.

21. Денивелисани укрштај – подвожњак на км 142+055 пруге

Надвожњак на км 142+055 пруге планиран је у југоисточном делу Бачке Тополе, на Бечејском путу који је категорисан као државни пут IIA реда број 109. За време извођења радова на изградњи овог подвожњака, предвиђена је потпуна обустава саобраћаја на делу Бечејског пута. Возила се преусмеравају преко улица Штит, Трг Светог Илије, Главне, Сенћанског пута и Новосадске улице назад на државни пут IIA реда број 109.

Радови на изградњи денивелисаног укрштаја 21 (подвожњак на км 142+055 пруге) морају бити готови пре почетка радова на денивелисаном укрштају 23 (подвожњаку на км 143+729 пруге), зато што се током радова на изградњи денивелисаног укрштаја 23 (подвожњак на км 143+729 пруге) возила преусмеравају на денивелисан укрштај 21 (подвожњак на км 142+055 пруге).

23. Денивелисани укрштај – подвожњак на км 143+729 пруге

Надвожњак на км 143+729 пруге планиран је у североисточном делу Бачке Тополе, на Сенћанском путу, који је категорисан као државни пут IIA реда број 105. За време извођења радова на изградњи овог подвожњака, предвиђена је потпуна обустава саобраћаја на делу Сенћанског пута. Возила се преусмеравају преко улица Штит, Бечејски пут и Новосадске улице назад на државни пут IIA реда број 105.

Возила се преусмеравају на денивелисан укрштај 21 (подвожњак на км 142+055 пруге), па је неопходно да он буде изграђен пре почетка радова на денивелисаном укрштају 23 (подвожњак на км 143+729 пруге), као што је већ напоменуто.

27. Денивелисани укрштај – подвожњак на км 157+443 пруге

Подвожњак на км 157+443 пруге планиран је у улици Маршала Тита, у Новом Жеднику. За време извођења радова, предвиђена је потпуна обустава саобраћаја на делу улице Маршала Тита која је категорисана као државни пут IIB реда број 303. Возила је потребно преусмерити на алтернативни правац. Возила се преусмеравају преко улице Ремије Башића и асфалтног пута, назад на државни пут IIB реда број 303.

30. Денивелисани укрштај – надвожњак на км 168+690 пруге

Надвожњак на км 168+690 пруге планиран је на Чантавирском путу, у јужном делу Суботице. Током извођења радова на овом надвожњаку предвиђена је потпуна обустава саобраћаја на деловима Чантавирског пута. Како би саобраћај неометано функционисао током извођења радова планирана је изградња две привремене девијације.

31. Денивелисани укрштај – надвожњак на км 170+534 пруге

Надвожњак на км 170+534 пруге планиран је на Биковачком путу, у јужном делу Суботице. На местима уклапања трасе надвожњака у постојеће стање (новоформиране раскрснице), на Биковачком путу, предвиђена је потпуна обустава саобраћаја. Возила се преусмеравају преко државног пута IIA реда број 100 и државног пута IIA реда број 11, као што је и приказано у графичкој документацији, на прегледној карти 4.

33. Денивелисани укрштај – подвожњак на км 174+515 пруге

Подвожњак на км 174+515 пруге планиран је на Сенћанском путу, у југоисточном делу Суботице. Са једне стране подвожњак се уклапа у раскрсницу Сенћанског пута и Бајнатске улице. Ова раскрсница је у постојећем стању семафоризована. Планирано је да светлосни сигнали током радова на изградњи уклапања трасе подвожњака у постојеће стање (новоформирана четворокрака раскрсница) раде у трепћућем режиму. Ширина Сенћанског пута на овој раскрсници довољна је како би саобраћај функционисао двосмерно. Са друге стране, ширина Сенћанског пута се сужава на 5,91m, што је такође довољно за двосмерно функционисање саобраћаја.

Радови на изградњи денивелисаног укрштаја 33 (подвожњак на км 174+515 пруге) морају бити готови пре почетка радова на денивелисаном укрштају 35 (подвожњак на км 176+274 пруге), зато што се током радова на изградњи денивелисаног укрштаја 35 (подвожњак на км 176+274 пруге) возила преусмеравају на денивелисан укрштај 33 (подвожњак на км 174+515 пруге).

34. Денивелисани укрштај – подвожњак на км 174+928 пруге

Услед радова на изградњи подвожњака на км 174+928 пруге планирана је потпуна овустава саобраћаја на делу Лошињске улице у Суботици. У смеру А (прегледна карта 5) сва возила, укључујући и теретна, преусмеравају се преко улице I Устанка и улице Ђорђа Натошевића. У другом смеру, смеру Б, возила се преусмеравају преко улице Ђорђа Натошевића и Сегединског пута на денивелисани укрштај 35 (подвожњак на км 176+274 пруге). Из тог разлога, потребно је да радови на денивелисаном укрштају 34 (подвожњак на км 174+928 пруге) буду завршени пре почетка радова на денивелисаном укрштају 35 (подвожњака на км 176+274 пруге).

35. Денивелисани укрштај – подвожњак на км 176+274 пруге

Подвожњак на км 176+274 пруге планиран је у улици Максима Горког у Суботици. Током радова на изградњи овог подвожњака део улице Максима Горког потпуно се затвара за саобраћај. Раскрснице у које се уклапа планирани подвожњак су семафоризоване у постојећем стању, па је предвиђено да светлосни сигнали током радова на изградњи подвожњака раде у трепћућем режиму.

Возила се преусмеравају преко улице Ђуре Ђаковића и улице Јована Микића преусмеравају на денивелисани укрштај 36 (надвожњак на км 177+329 пруге), па је неопходно да он буде изграђен пре почетка радова на денивелисаном укрштају 35 (подвожњак на км 176+274 пруге). Теретна возила такође се преусмеравају на ову трасу, односно денивелисани укрштај 36 (надвожњак на км 177+329 пруге) јер ће његова конструкција у будућем стању моћи да поднесе оптерећење теретних возила.

36. Денивелисани укрштај – надвожњак на км 177+329 пруге

Надвожњак на км 177+329 пруге планиран је на Мајшанском путу у Суботици. Услед радова на изградњи овог надвожњака део Мајшанског пута потпуно се затвара за саобраћај. Возила се преусмеравају преко улице Ватрослава Лисинског, улице Косовске, у којој је планирана изградња денивелисаног укрштаја 37 (подвожњак на км 177+857 пруге), и улице Титоше Дуговића. Из тог разлога, радови на изградњи

денивелисаног укрштаја 36 (надвожњак на км 177+329 пруге) морају бити готови пре почетка радова на денивелисаном укрштају 37 (подвожњак на км 177+857 пруге). Радови на изградњи денивелисаног укрштаја 36 (надвожњак на км 177+329 пруге) морају бити готови и пре почетка радова на денивелисаном укрштају 35 (подвожњак на км 177+857 пруге), као што је већ напоменуто.

37. Денивелисани укрштај – подвожњак на км 177+857 пруге

Надвожњак на км 177+857 планиран је у северном делу Суботице. Уклапа се у Косовску улицу са једне стране и у улицу Јована Микића са друге стране. Током радова на изградњи овог подвожњака предвиђена је потпуна обустава саобраћаја у деловима поменутих улица. Возила се преусмеравају преко улице Ватрослава Лисинског, Мајшанског пута, на чијем делу је планирана изградња денивелисаног укрштаја 36 (надвожњак на км 177+329 пруге), и улице Титоше Дуговића. Радови на денивелисаном укрштају 37 (подвожњак на км 177+857 пруге) отпочињу тек након завршетка радова на денивелисаном укрштају 36 (надвожњак на км 177+329).

У Београду, децембар 2018. год.

Саставио:

Милош Јокић, дипл.инж.саоб.

Milou Jokic



Одговорни пројектант:

Александар

Радосављевић, дипл.инж.саоб.

Radosavljevic

**8/2.2.2.6.
НУМЕРИЧКА ДОКУМЕНТАЦИЈА**

**8/2.2.2.6.1.
ПРОЦЕНА ИНВЕСТИЦИОНЕ
ВРЕДНОСТИ**

ПРОЦЕНА ИНВЕСТИЦИОНЕ ВРЕДНОСТИ:

8/2.2.2 Пројекат организације друмског саобраћаја у току извођења радова од Бачке Тополе до државне границе (Келебије)

6.200.000,00 динара

Одговорни пројектант:


Александар Радосављевић, дипл. инж. саоб



8/2.2.1.7.
ГРАФИЧКА ДОКУМЕНТАЦИЈА

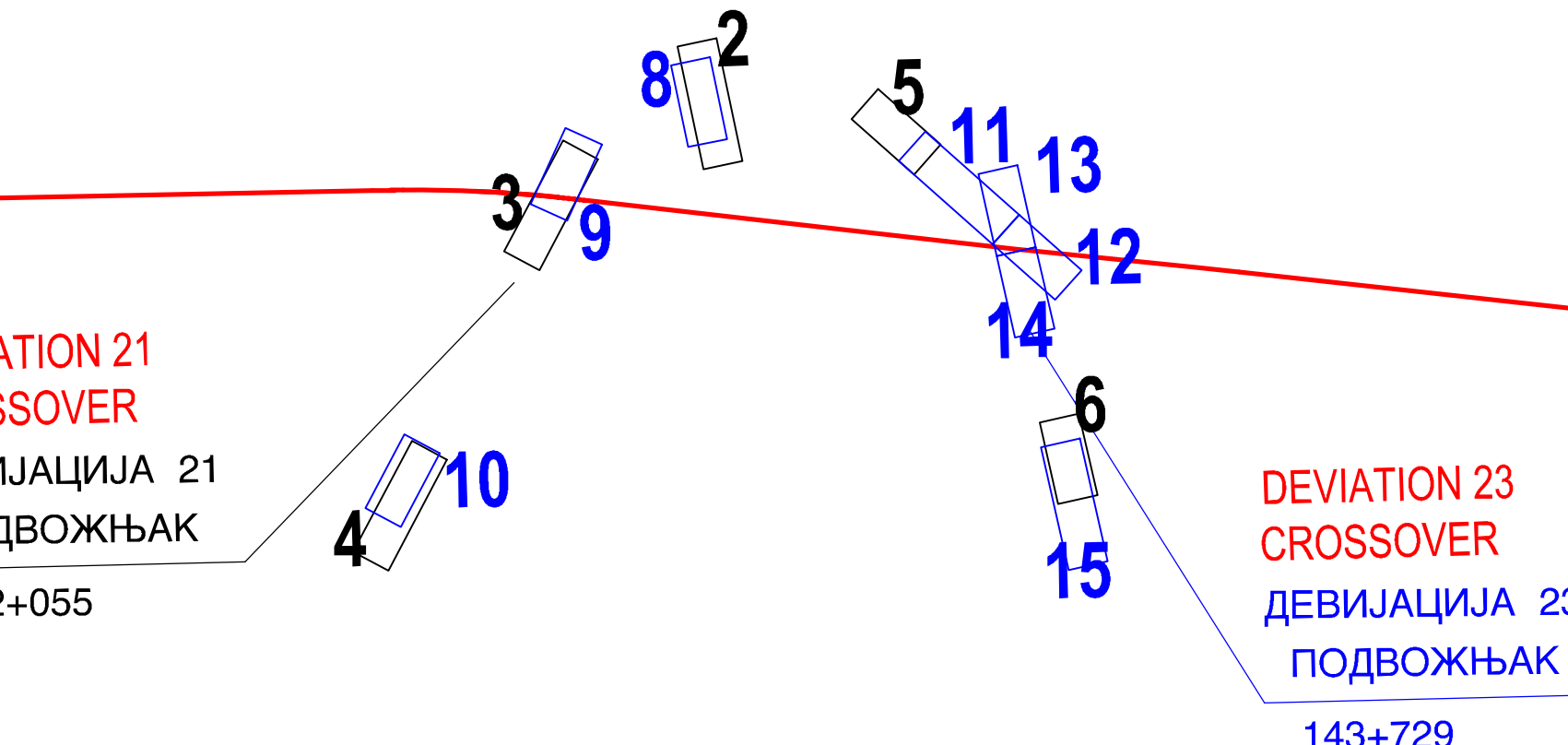
САДРЖАЈ ГРАФИЧКЕ ДОКУМЕНТАЦИЈЕ

| Цртеж | Назив цртежа | Размера |
|----------|---|---------|
| 00 | Прегледна карта | 1:25000 |
| 01 | Прегледна карта 1, km 142+055 пруге | 1:1000 |
| 02-06 | План саобраћајне сигнализације и опреме за време извођења радова, подвожњак на km 142+055 пруге | 1:500 |
| 07 | Прегледна карта 2, km 143+729 пруге | 1:1000 |
| 08-15 | План саобраћајне сигнализације и опреме за време извођења радова, подвожњак на km 143+729 пруге | 1:500 |
| 16 | Прегледна карта 3, km 157+443 пруге | 1:1000 |
| 17-20 | План саобраћајне сигнализације и опреме за време извођења радова, подвожњак на km 154+443 пруге | 1:500 |
| 21-23 | План саобраћајне сигнализације и опреме за време извођења радова, надвожњак на km 168+690 пруге | 1:500 |
| 24 | Прегледна карта 4, km 170+534 пруге | 1:1000 |
| 25-26 | План саобраћајне сигнализације и опреме за време извођења радова, надвожњак на km 170+534 пруге | 1:500 |
| 27-28 | План саобраћајне сигнализације и опреме за време извођења радова, подвожњак на km 174+515 пруге | 1:500 |
| 29 | Прегледна карта 5, km 174+928 пруге | 1:1000 |
| 30-31 | План саобраћајне сигнализације и опреме за време извођења радова, подвожњак на km 174+928 пруге | 1:500 |
| 32 | Прегледна карта 6, km 176+274 пруге | 1:1000 |
| 33 | План саобраћајне сигнализације и опреме за време извођења радова, подвожњак на km 176+274 пруге | 1:500 |
| 34 | Прегледна карта 7, km 177+329 пруге | 1:1000 |
| 35-36 | План саобраћајне сигнализације и опреме за време извођења радова, надвожњак на km 177+329 пруге | 1:500 |
| 37 | Прегледна карта 8, km 177+857 пруге | 1:1000 |
| 38-39 | План саобраћајне сигнализације и опреме за време извођења радова, надвожњак на km 177+857 пруге | 1:500 |
| Прилог 1 | Детаљ положаја стандардног знака | |
| Прилог 2 | Детаљ путоказних табли | |
| Прилог 3 | Детаљ привремене вертикалне сигнализације | |

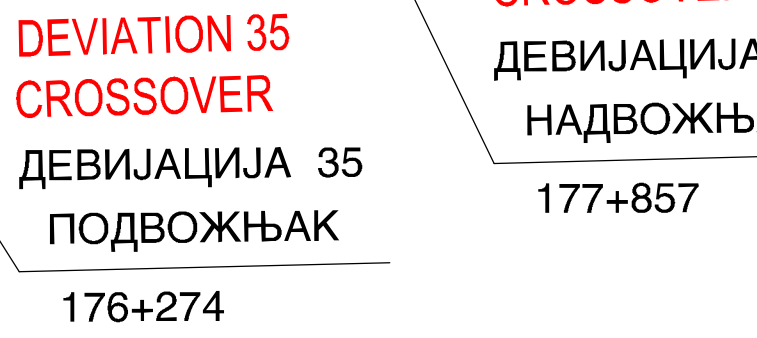
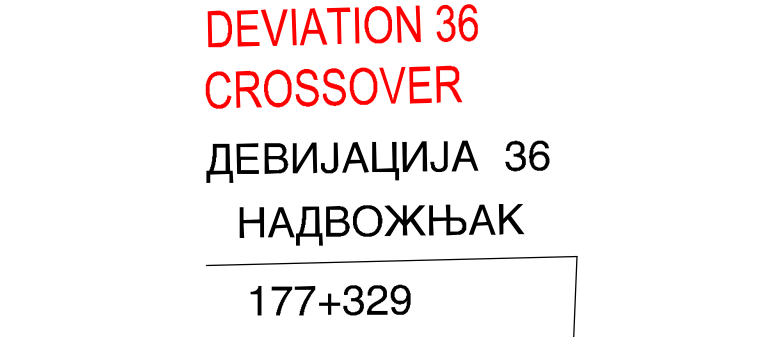
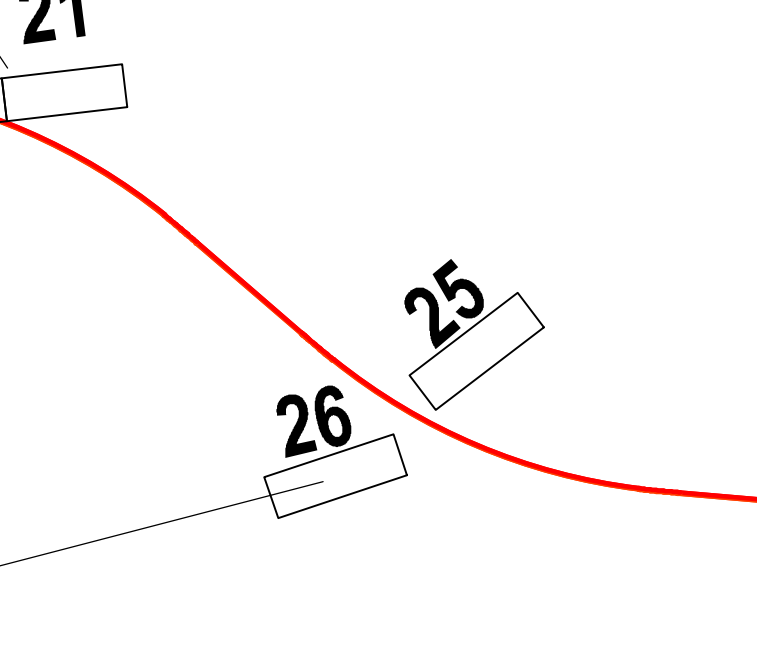
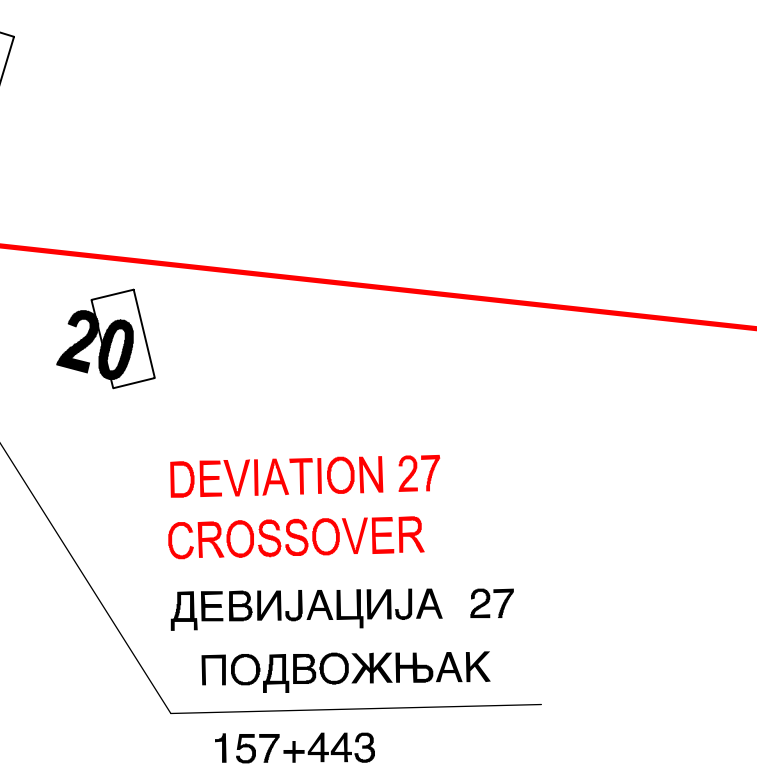


NOVI SAD
НОВИ САД

ВАЃКА ТОПОЛА
БАЧКА ТОПОЛА



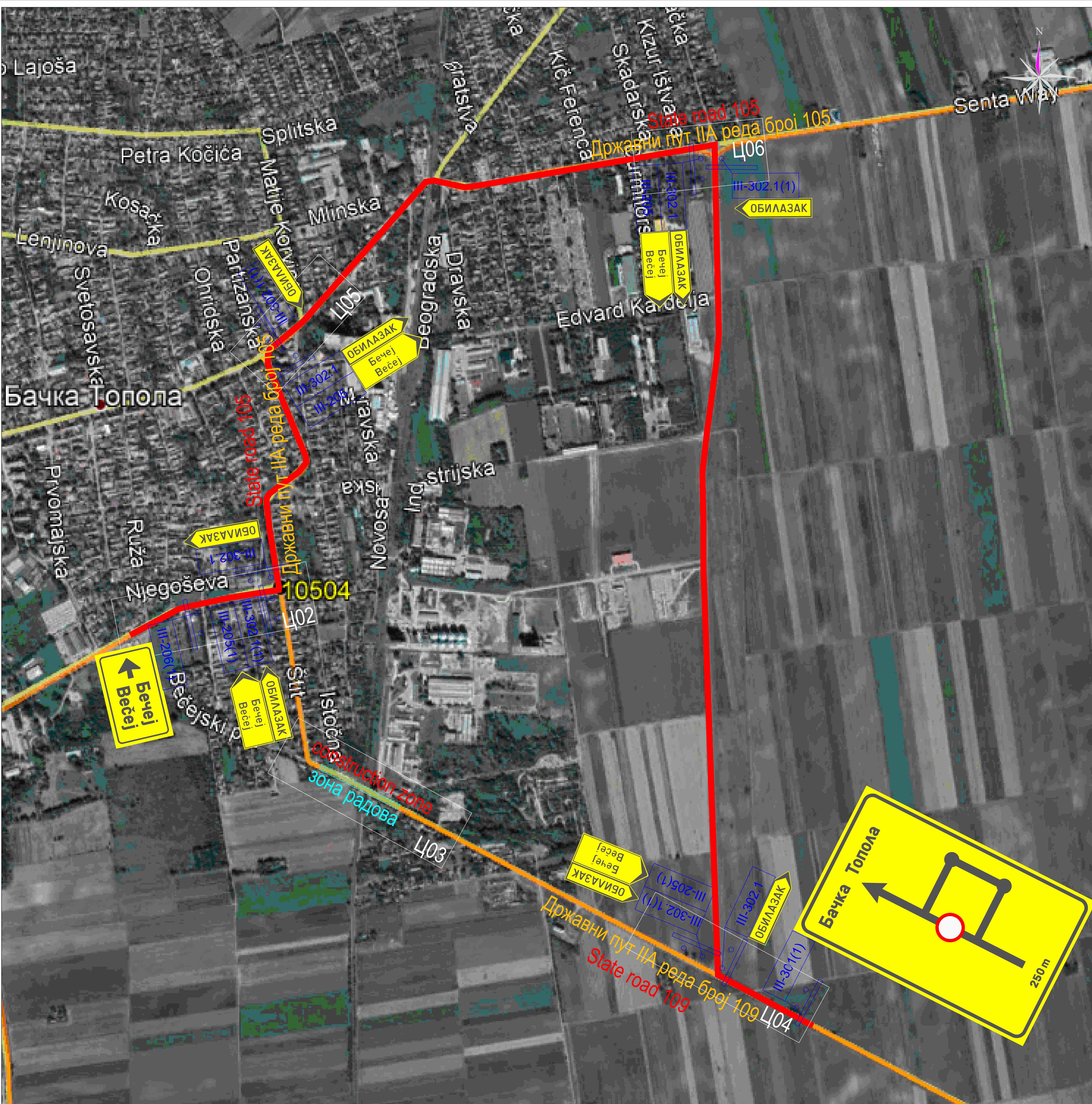
NOVI ŽEDNIK
НОВИ ЖЕДНИК



ДРЖАВНА ГРАНИЦА (КЕЛЕБИЈА)
STATE BORDER (KELEBIJA)



| 03 | | |
|--|--|-------------------------|
| 02 | | |
| 01 | | |
| Број/Number | Датум / Date | Опис / Description |
| Ревизиони блок / Revision block: | | |
| САОБРАЋАЈНИ ИНСТИТУТ ЦИП, д.о.о. INSTITUTE OF TRANSPORTATION CIP Ltd Немањина бр. 11000 Београд, Србија Тел: 011/3618-134; Факс: 011/3618-324; веб сајт: www.sicp.co.rs | | |
| Организациона јединица/ETS | /Organization unit/DEPARTMENT OF TET | |
| Одговорни пројекат / Responsible designer for road traffic organization: | Министарство инфраструктуре, саобраћаја и информатике / Министарство путева, железничког саобраћаја и авио саобраћаја / Ministry of Construction, Transport and Infrastructure | |
| Александар Радосављевић, дипл.инж.саоб. | Милош Јокић, дипл.инж.саоб. | |
| Сарадници / Collaborators: | Милош Јокић, дипл.инж.саоб. | |
| Милош Јокић, дипл.инж.саоб. | Петар Ђалић, дипл.инж.саоб. | |
| Унутрашња контрола / Internal control: | Петар Ђалић, дипл.инж.саоб. | |
| Милош Јокић, дипл.инж.саоб. | Петар Ђалић, дипл.инж.саоб. | |
| Главни пројекат / Chief designer: | Милош Јокић, дипл.инж.саоб. | |
| Руководилац организациона јединица / Head of organization unit: | Драгана Стефановић, дипл.инж.саоб. | |
| Милош Јокић, дипл.инж.саоб. | Драгана Стефановић, дипл.инж.саоб. | |
| ИДП / PD | 12.2018. | 2017-728-ETC-8/2.2-4/00 |
| Цртеж бр. / Drawing No.: | PREГЛЕДНА КАРТА / OVERVIEW MAP | |
| Размера / Scale: | 1:25 000 | |



Легенда

- Reflektivni saobraćajni znak na сопstvenom стубу
- Two reflective traffic signs on an independent post
- Beacon light
- Третпан
- Цифра саобраћајног знака
- Traffic sign code
- Стандардна постављена саобраћајног знака
- Traffic sign posting chainage
- Димензије саобраћајног знака
- Traffic sign dimensions
- Класа фолије саобраћајног знака
- Traffic sign sheeting material class
- Дужина стуба носача саобраћајног знака
- Length of traffic sign post
- Зона радова
- Construction zone

Legend

- Reflective traffic sign on an independent post
- Two reflective traffic signs on an independent post
- Beacon light
- Beacon light
- Traffic sign code
- Traffic sign posting chainage
- Traffic sign dimensions
- Traffic sign sheeting material class
- Length of traffic sign post
- Construction zone

| | | | |
|---|---|--|--|
| 03 | | | |
| 02 | | | |
| 01 | | | |
| Број/Number | Датум / Date | Опис / Description | |
| Ревизиони блок: / Revision block: | | | |
| САОБРАЋАЈНИ ИНСТИТУТ ЦИП, д.о.о. INSTITUTE OF TRANSPORTATION CIP Ltd Немањина 6, 11000 Београд, Србија Тел: 011/3618-134; Факс: 011/3618-324; web site: www.sicp.co.rs | | | |
| Организациона јединица: ЕТС | | Organization unit: DEPARTMENT OF TET | |
| Одговорни пројекат за друмску саобраћајну сипт. / Responsible designer / Project organization: | Инвеститор пројекта: / Investor: | Инфраструктура железнице Србије "А.Д. / INFRASTRUCTURE RAILWAYS OF SERBIA "A.D." | |
| Милан Јеленић, дипл.инж.инк.саоб. | Александар Радосављевић, дипл.инж.саоб. | Министарство саобраћаја, ваздухопловства и путева Републике Србије / Ministry of Construction, Transport and Infrastructures of the Republic of Serbia | |
| Милош Јокић, дипл.инж.саоб. | М.Ц. | Министарство саобраћаја, ваздухопловства и путева Републике Србије / Ministry of Construction, Transport and Infrastructures of the Republic of Serbia | |
| ОБЈЕКАТ: / SUBJECT: ПРОЈЕКАТ ОРГАНИЗАЦИЈЕ ДРУМСКОГ САОБРАЋАЈА У ТОКУ ИЗВОЂЕЊА РАДОВА ОД БАЧКА ТОПОЛА ДО ДРЖАВНЕ ГРАНИЦЕ (КЕЛЕВИЈЕ) / DESIGN OF ROAD TRAFFIC ORGANIZATION DURING EXECUTION OF WORKS FROM BACHKA TOPOLA TO STATE BORDER (KELEVIJA) | | | |
| Унутрашња контрола: / Internal control: Петар Ђапић, дипл.инж.саоб. | | | |
| Главни пројектант: / Chief designer: | Прегледна карта: / Scale: | Размера: / Scale: 1:1000 | |
| Милан Јеленић, дипл.инж.инк. | ИДП / PD | 12.2018. | |
| Руководилац организационе јединице: / Manager of Organization unit: Драгана Стефановић, дипл.инж.саоб. | | | |



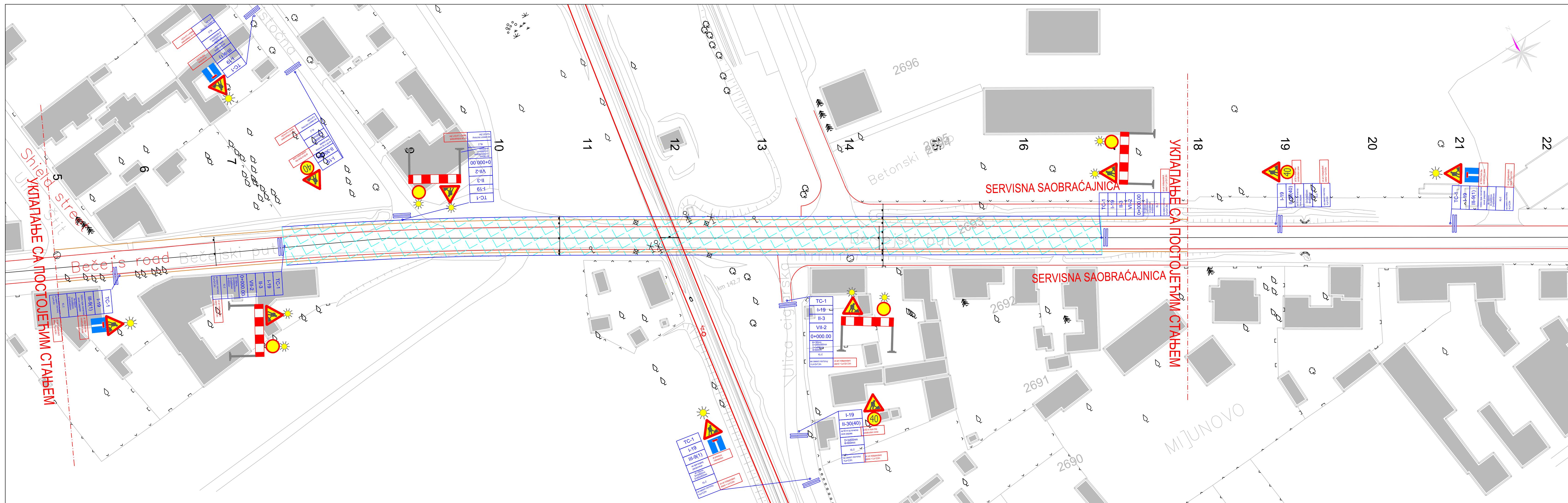
Легенда

| | |
|---------|--|
| | Рефлектујући саобраћајни знак на сопственом стубу |
| | Два рефлектујућа саобраћајна знака на сопственом стубу |
| | Третач |
| II-1 | Шифра саобраћајног знака |
| D=0+000 | Стационара постављања саобраћајног знака |
| D=x_mm | Димензије саобраћајног знака |
| KL | Класа фолије саобраћајног знака |
| Ls=m | Дужина стуба носача саобраћајног знака |
| | Зона радова |

Legend

| | |
|---------|---|
| | Reflective traffic sign on an independent post |
| | Two reflective traffic signs on an independent post |
| | Beacon light |
| II-1 | Traffic sign code |
| D=0+000 | Traffic sign posting chainage |
| D=x_mm | Traffic sign dimensions |
| KL | Traffic sign sheeting material class |
| Ls=m | Length of traffic sign post |
| | Construction zone |

| | | |
|--|--------------|--|
| 03 | | |
| 02 | | |
| 01 | | |
| Број/Number | Датум / Date | Опис / Description |
| Ревизиони блок: / Revision block: | | |
| САОБРАЋАЈНИ ИНСТИТУТ ЦИП, д.о.о. INSTITUTE OF TRANSPORTATION CIP Ltd Немањина 6; 11000 Београд, Србија Тел: 011/3618-134; Факс: 011/3618-324; web site: www.sicip.co.rs | | |
| Организациона јединица: ETC | | /Organization unit: DEPARTMENT OF TET |
| Одговорни пројектант за друмску саобраћајну сигн.: Responsible designer for road traffic realization: лиценца број: / license No. 374/1987/1 | | Инвеститор пројекта: / Investor: "ИНФРАСТРУКТУРА ЖЕЛЕЗНИЦЕ СРБИЈЕ" А.Д. "INFRASTRUCTURE RAILWAYS OF SERBIA" JSC Немањина 6/В, Београд, / Nemanjina Street 6/V, Belgrade |
| Александар Радосављевић, дипл.инж.саоб. Александар Јаковљевић, дипл.инж.саоб. | | Наручилац пројекта: / Employer: Ministarstvo građevinarstva, saobraćaja i Infrastrukture Немањина 22 - 26; 11000 Београд, Србија www.mgpi.gov.rs Ministry of Construction, Transport and Infrastructure Nemanjina 22-26 Street; 11000 Belgrade; Serbia www.mgpi.gov.rs |
| Сарадници: / Associates: Милош Јокић, дипл.инж.саоб. | | Објекат: / Structure: МОДЕРНИЗАЦИЈА ЖЕЛЕЗНИЧКЕ ПРУГЕ БЕОГРАД - СУБОТИЦА - ДРЖАВНА ГРАНИЦА (КЕЛЕБИЈА) MODERNIZATION OF BELGRADE - SUBOTICA - STATE BORDER (KELEBIA) RAILWAY LINE SECTION: NOVI SAD - SUBOTICA - STATE BORDER (KELEBIA) |
| Унутрашња контрола: / Internal control: Петар Ђалић, дипл.инж.саоб. | | Део пројекта: / Part of Design: ПРОЈЕКАТ ОРГАНИЗАЦИЈЕ ДРУМСКОГ САОБРАЋАЈА У ТОКУ ИЗВОЂЕЊА РАДОВА ОД БАЧКЕ ТОПОЛЕ ДО ДРЖАВНЕ ГРАНИЦЕ (КЕЛЕБИЈЕ) DESIGN OF ROAD TRAFFIC ORGANIZATION DURING EXECUTION OF WORKS FROM BASKA TOPOLA TO STATE BORDER (KELEBIA) |
| Главни пројектант: / Chief designer: Милан Јелкић, дипл.грађ.инж. | | Цртеж: / Drawing: ПЛАН САОБРАЋАЈНЕ СИГНАЛИЗАЦИЈЕ И ОПРЕМЕ ЗА ВРЕМЕ ИЗВОЂЕЊА РАДОВА podvožnjakom на km 142+005 пруге |
| Руководилац организационе јединице: Manager of organization unit: Драгана Стефановић, дипл.инж.саоб. | | Фаза пројекта: / Design phase: ИДП / PD |
| | | датум: / date: 12.2018. |
| | | Цртеж бр. / Drawing No.: 2017-728-ETC-8/2.2.2-Ц02 |
| | | Размера: / Scale: 1:500 |



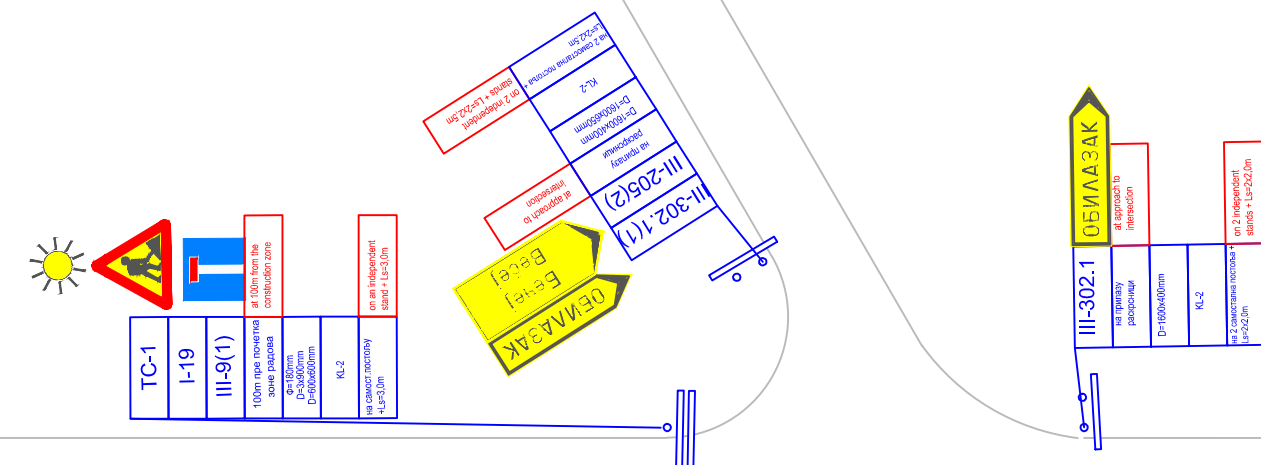
Легенда

- Reflektujući saobraćajni znak на сопственом стубу
- Два рефлектујућа саобраћајна знака на сопственом стубу
- Третач
- Шифра саобраћајног знака
- Стационара постављања саобраћајног знака
- Димензије саобраћајног знака
- Класа фолије саобраћајног знака
- Дужина стуба носача саобраћајног знака
- Зона радова

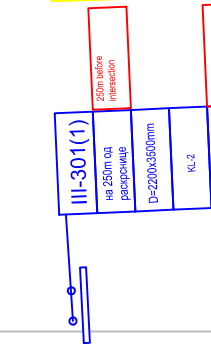
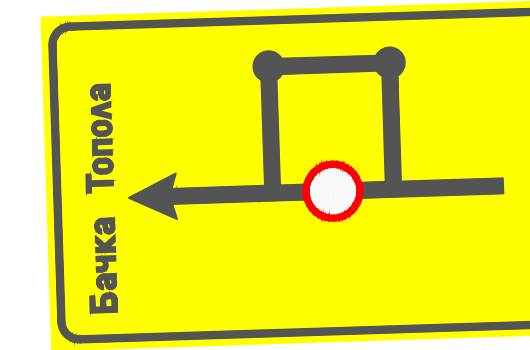
Legend

- Reflective traffic sign on an independent post
- Two reflective traffic signs on an independent post
- Beacon light
- Traffic sign code
- Traffic sign posting chainage
- Traffic sign dimensions
- Traffic sign sheeting material class
- Length of traffic sign post
- Construction zone

| | | |
|--|--------------|--|
| 03 | | |
| 02 | | |
| 01 | | |
| Број/Number | Датум / Date | Опис / Description |
| Ревизиони блок: / Revision block: | | |
| САОБРАЋАЈНИ ИНСТИТУТ ЦИП, д.о.о. INSTITUTE OF TRANSPORTATION CIP Ltd Немањина 6: 11000 Београд, Србија Тел: 011/3618-134; Факс: 011/3618-324; web site: www.sicip.co.rs | | |
| Организациона јединица: ETC | | /Organization unit: DEPARTMENT OF TET |
| Одговорни пројектант за друмску саобраћајну сигн.: Александар Радосављевић, дипл.инж.саоб. Сарадници: / Assistant: Милош Јокић, дипл.инж.саоб. | | Инвеститор пројекта: / Investor: ИНФРАСТРУКТУРА ЖЕЛЕЗНИЦЕ СРБИЈЕ " А.Д. INFRASTRUCTURE RAILWAYS OF SERBIA " JSC Немањина 6/В, Београд, / Nemanjina Street 6/V, Belgrade |
| Наручилац пројекта: / Employer: Министарство грађевинарства, саобраћаја и инфраструктуре Немањина 22 - 26, 11000 Београд, Србија web site: www.mgpi.gov.rs | | Објекат: /Structure: МОДЕРНИЗАЦИЈА ЖЕЛЕЗНИЧКЕ ПРУГЕ БЕОГРАД - СУБОТИЦА - ДРЖАВНА ГРАНИЦА (КЕЛЕВИЈА) MODERNIZATION OF BELGRADE - SUBOTICA - STATE BORDER (KELEBIA) RAILWAY LINE SECTION: NOVI SAD - SUBOTICA - STATE BORDER (KELEBIA) |
| Унутрашња контрола: / Internal control: Петар Ђалић, дипл.инж.саоб. | | Део пројекта: / Part of Design: ПРОЈЕКАТ ОРГАНИЗАЦИЈЕ ДРУМСКОГ САОБРАЋАЈА У ТОКУ ИЗВОЂЕЊА РАДОВА ОД БАЧКЕ ТОПОЛЕ ДО ДРЖАВНЕ ГРАНИЦЕ (КЕЛЕВИЈЕ) DESIGN OF ROAD TRAFFIC ORGANIZATION DURING EXECUTION OF WORKS FROM BASKA TOPOLA TO STATE BORDER (KELEBIA) |
| Главни пројектант: / Chief designer: Милан Јелкић, дипл.грађ.инж. | | Цртеж: / Drawing: ПЛАН САОБРАЋАЈНЕ СИГНАЛИЗАЦИЈЕ И ОПРЕМЕ ЗА ВРЕМЕ ИЗВОЂЕЊА РАДОВА План of road traffic signalization and equipment during execution of works execution at km 142+005 of the railway line |
| Руководилац организационе јединице: Драгана Стефановић, дипл.инж.саоб. | | Фаза пројекта: / Design phase: ИДП / PD |
| | | датум: /date: 12.2018. Цртеж бр./Drawing No.: 2017-728-ETC-8/2.2.2-Ц03 |
| | | Размера: /Scale: 1:500 |



Bečejski put Bečejs road



Легенда

| | |
|-------|--|
| | Рефлектујући саобраћајни знак на сопственом стубу |
| | Два рефлектујућа саобраћајна знака на сопственом стубу |
| | Третач |
| II-1 | Шифра саобраћајног знака |
| D=000 | Димензије саобраћајног знака |
| KL | Класа фолије саобраћајног знака |
| Ls=m | Дужина стуба носача саобраћајног знака |
| | Зона радова |

Legend

| | |
|-------|---|
| | Reflective traffic sign on an independent post |
| | Two reflective traffic signs on an independent post |
| | Beacon light |
| II-1 | Traffic sign code |
| D=000 | Traffic sign posting chainage |
| KL | Traffic sign dimensions |
| Ls=m | Traffic sign sheeting material class |
| | Construction zone |

| | | |
|----|--|--|
| 03 | | |
| 02 | | |
| 01 | | |

Број/Number Датум / Date Опис / Description

Ревизиони блок: / Revision block:

САОБРАЋАЈНИ ИНСТИТУТ ЦИП, д.о.о.
INSTITUTE OF TRANSPORTATION CIP Ltd
 Немањина 6; 11000 Београд, Србија
 Тел: 011/3618-134; Факс: 011/3618-324; web site: www.sicip.co.rs

Организациона јединица: ETC / Organization unit: DEPARTMENT OF TET

Одговорни пројектант за друмску саобраћајну сигн.: / Responsible designer for road traffic signalization:
 Александар Радосављевић, дипл. инж. саоб.
 Сарадници: / Assistants:
 Милош Јокић, дипл. инж. саоб.

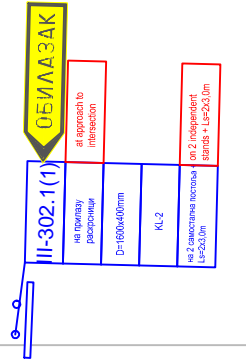

Инвеститор пројекта: / Investor:
 ИНФРАСТРУКТУРА ЖЕЛЕЗНИЦЕ СРБИЈЕ "А.Д."
 INFRASTRUCTURE RAILWAYS OF SERBIA "JSC"
 Немањина 22-26, Београд, Србија
 Наручилац пројекта: / Employer:
 Министарство грађевинарства, саобраћаја и инфраструктуре
 Немањина 22 - 26; 11000 Београд, Србија
 web site: www.mgpi.gov.rs
 Министарство грађевинарства, саобраћаја и инфраструктуре
 Немањина 22-26 Street; 11000 Belgrade, Serbia
 web site: www.mgpi.gov.rs

Објекат: / Structure:
 МОДЕРНИЗАЦИЈА ЖЕЛЕЗНИЧКЕ ПРУГЕ БЕОГРАД - СУБОТИЦА - ДРЖАВНА ГРАНИЦА (КЕЛЕБИЈА)
 MODERNIZATION OF BELGRADE - SUBOTICA - STATE BORDER (KELEBIA) RAILWAY LINE
 SECTION: NOVI SAD - SUBOTICA - STATE BORDER (KELEBIA)
 Део пројекта: / Part of Design:
 ПРОЈЕКАТ ОРГАНИЗАЦИЈЕ ДРУМСКОГ САОБРАЋАЈА У ТОКУ ИЗВОЂЕЊА РАДОВА ОД БАЧКЕ ТОПОЛЕ ДО ДРЖАВНЕ ГРАНИЦЕ (КЕЛЕБИЈЕ)
 DESIGN OF ROAD TRAFFIC ORGANIZATION DURING EXECUTION OF WORKS FROM BAČKA TOPOLA TO STATE BORDER (KELEBIA)

Унутрашња контрола: / Internal control:
 Петар Ђалић, дипл. инж. саоб.
 Главни пројектант: / Chief designer:
 Милан Јелкић, дипл. грађ. инж.
 Рководилац организационе јединице: / Manager of organization unit:
 Драгана Стефановић, дипл. инж. саоб.

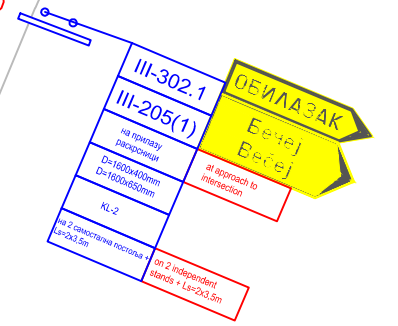
Цртеж: / Drawing:
 ПЛАН САОБРАЋАЈНЕ СИГНАЛИЗАЦИЈЕ И ОПРЕМЕ ЗА ВРЕМЕ ИЗВОЂЕЊА РАДОВА НА ДРУМСКОЈ ПРУГИ ДУЖИНАМ ДО 142+005 од железничке пруге
 Plan of road traffic signalization and equipment during execution of works on road at km 142+005 of the railway line
 Фаза пројекта: / Design phase:
 ИДП / PD
 датум: / date:
 12.2018.
 Цртеж бр. / Drawing No.:
 2017-728-ETC-8/2.2.2-Ц04

Размера: / Scale:
 1:500



Glavna ulica Main street

Trg Svetog Ilije Saint Ilija's square



Легенда

| | |
|---------|--|
| | Рефлектујући саобраћајни знак на сопственом стубу |
| | Два рефлектујућа саобраћајна знака на сопственом стубу |
| | Трепгач |
| II-1 | Шифра саобраћајног знака |
| 0+000 | Стационажа постављања саобраћајног знака |
| D= x mm | Димензије саобраћајног знака |
| KL | Класа фолије саобраћајног знака |
| Ls= m | Дужина стуба носача саобраћајног знака |
| | Зона радова |

Legend

| | |
|---------|---|
| | Reflective traffic sign on an independent post |
| | Two reflective traffic signs on an independent post |
| | Beacon light |
| II-1 | Traffic sign code |
| 0+000 | Traffic sign posting chainage |
| D= x mm | Traffic sign dimensions |
| KL | Traffic sign sheeting material class |
| Ls= m | Length of traffic sign post |
| | Construction zone |

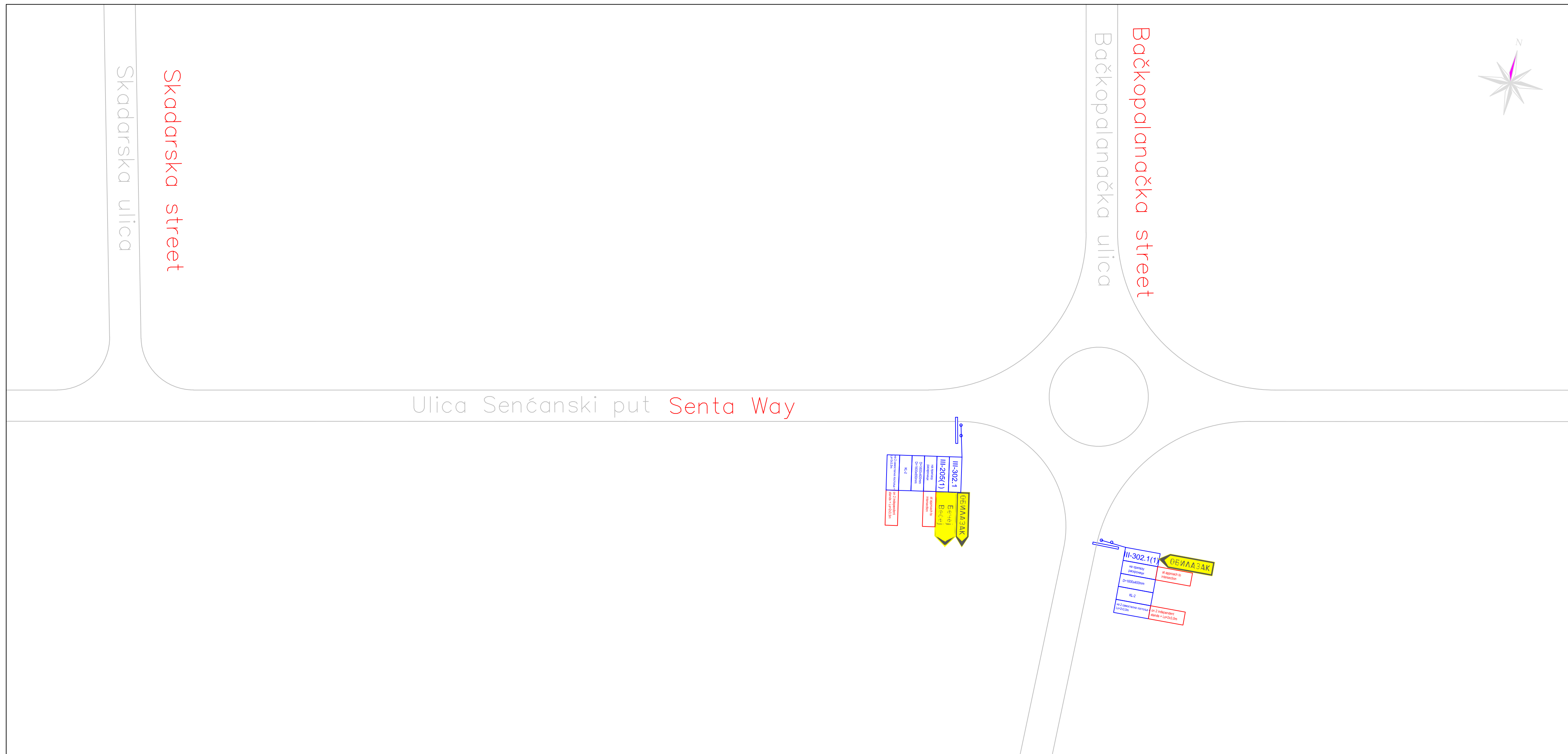
| | | |
|----|--|--|
| 03 | | |
| 02 | | |
| 01 | | |

| Број/Number | Датум / Date | Опис / Description |
|-------------|--------------|--------------------|
|-------------|--------------|--------------------|

Ревизиони блок: / Revision block:

САОБРАЋАЈНИ ИНСТИТУТ ЦИП, д.о.о.
INSTITUTE OF TRANSPORTATION CIP Ltd
 Немањина 6; 11000 Београд; Србија
 Тел: 011/3618-134; Факс: 011/3618-324; web site: www.sicp.co.rs

| | |
|--|---|
| Организациона јединица: ЕТС / Organization unit: DEPARTMENT OF TET | |
| Одговорни пројектант за друмску саобраћајну сигн.: Александар Радосављевић, дипл. инж. саоб. лиценца број: / license No. 370-1067-1 | Инвеститор пројекта: / Investor: "ИНФРАСТРУКТУРА ЖЕЛЕЗНИЦЕ СРБИЈЕ" А.Д. / "INFRASTRUCTURE RAILWAYS OF SERBIA" JSC Немањина 6/В, Београд / Nemanjina Street 6/V, Belgrade |
| Сарадници: / Assistants: Милош Јокић, дипл. инж. саоб. | Наручилац пројекта: / Employer: Министарство грађевинарства, саобраћаја и инфраструктуре Немањина 22-26; 11000 Београд, Србија web site: www.mgsi.gov.rs Ministry of Construction, Transport and Infrastructure Nemanjina 22-26 Street; 11000 Belgrade, Serbia web site: www.mgsi.gov.rs |
| Унутрашња контрола: / Internal control: Петар Ђапић, дипл. инж. саоб. | Објекат: / Structure: МОДЕРНИЗАЦИЈА ЖЕЛЕЗНИЧКЕ ПРУГЕ БЕОГРАД - СУБОТИЦА - ДРЖАВНА ГРАНИЦА (КЕЛЕБИЈА) ДЕОНИЦА НОВИ САД - СУБОТИЦА - ДРЖАВНА ГРАНИЦА (КЕЛЕБИЈА) MODERNIZATION OF BELGRADE - SUBOTICA - STATE BORDER (KELEBIA) RAILWAY LINE SECTION: NOVI SAD - SUBOTICA - STATE BORDER (KELEBIA) |
| Главни пројектант: / Chief designer: Милан Јелкић, дипл. грађ. инж. | Део пројекта: / Part of Design: ПРОЈЕКАТ ОРГАНИЗАЦИЈЕ ДРУМСКОГ САОБРАЋАЈА У ТОКУ ИЗВОЂЕЊА РАДОВА ОД БАЧКЕ ТОПОЛЕ ДО ДРЖАВНЕ ГРАНИЦЕ (КЕЛЕБИЈЕ) DESIGN OF ROAD TRAFFIC ORGANIZATION DURING EXECUTION OF WORKS FROM BASKA TOPOLA TO STATE BORDER (KELEBIA) |
| Руководилац организационе јединице: Manager of organization unit: Драгана Стефановић, дипл. инж. саоб. | Цртеж: / Drawing: ПЛАН САОБРАЋАЈНЕ СИГНАЛИЗАЦИЈЕ И ОПРЕМЕ ЗА ВРЕМЕ ИЗВОЂЕЊА РАДОВА НАДВОЈЕЊА КМ 142+055 ПРУГЕ Plan of road traffic signalization and equipment during execution of works crossover at km 142+055 of the railway line |
| Фаза пројекта: Design phase: ИДП / PD | датум: / date: 12.2018. Цртеж бр. / Drawing No.: 2017-728-ЕТС-8/2.2.2-Ц05 |
| Размера: Scale: 1:500 | |



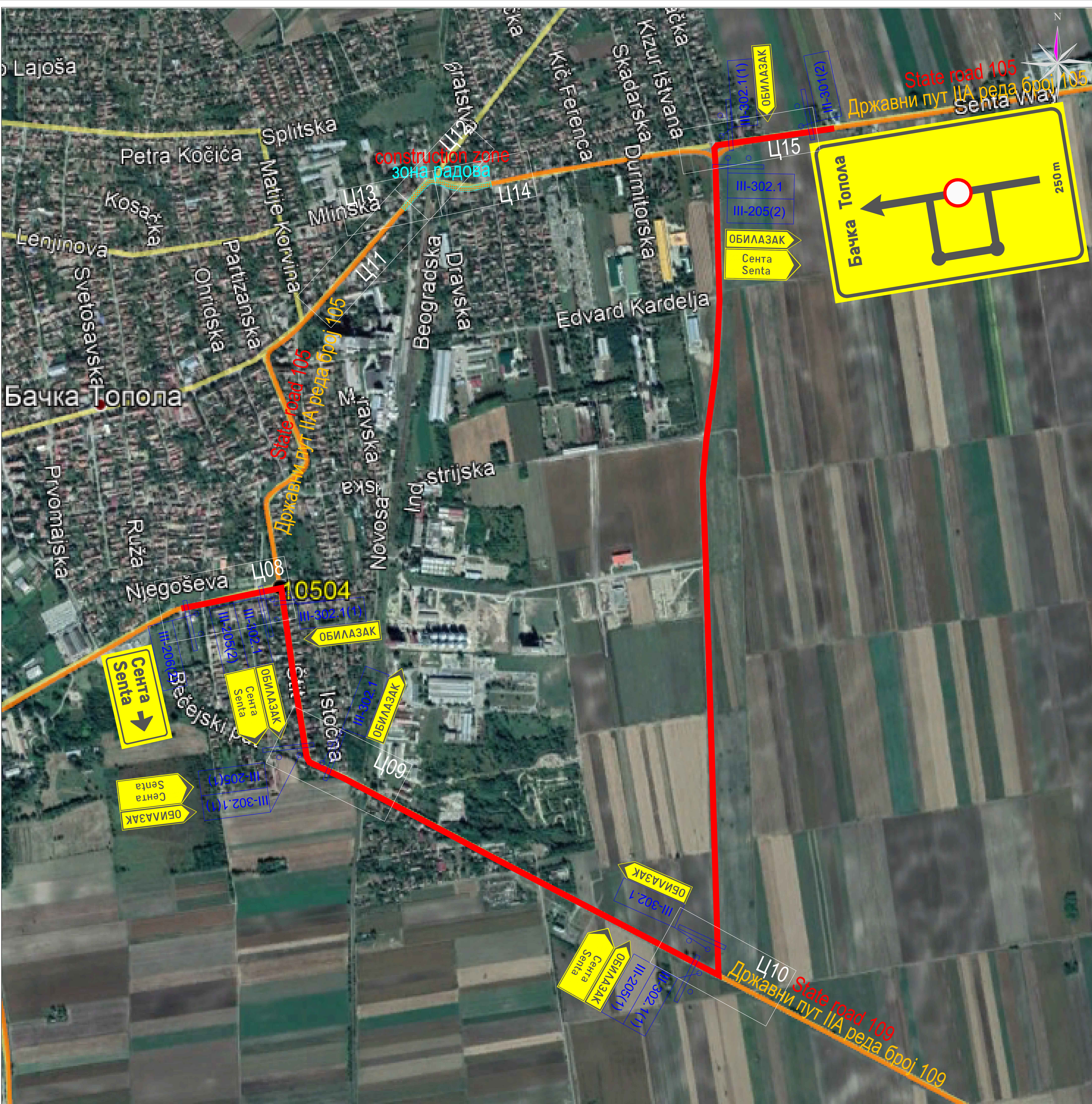
Легенда

| | | | | | | |
|---|--|-------|---------|----|-------|---|
| | Рефлектујући саобраћајни знак на сопственом стубу | | | | | |
| | Два рефлектујућа саобраћајна знака на сопственом стубу | | | | | |
| | Трептач | | | | | |
| <table border="1"><tr><td>II-1</td></tr><tr><td>0+000</td></tr><tr><td>D= x mm</td></tr><tr><td>KL</td></tr><tr><td>LS= m</td></tr></table> | II-1 | 0+000 | D= x mm | KL | LS= m | Шифра саобраћајног знака Стационара постављања саобраћајног знака Димензије саобраћајног знака Класа фолије саобраћајног знака Дужина стуба носача саобраћајног знака |
| II-1 | | | | | | |
| 0+000 | | | | | | |
| D= x mm | | | | | | |
| KL | | | | | | |
| LS= m | | | | | | |
| | Зона радова | | | | | |

Legend

| | | | | | | |
|---|---|-------|---------|----|-------|--|
| | Reflective traffic sign on an independent post | | | | | |
| | Two reflective traffic signs on an independent post | | | | | |
| | Beacon light | | | | | |
| <table border="1"><tr><td>II-1</td></tr><tr><td>0+000</td></tr><tr><td>D= x mm</td></tr><tr><td>KL</td></tr><tr><td>LS= m</td></tr></table> | II-1 | 0+000 | D= x mm | KL | LS= m | Traffic sign code Traffic sign posting chainage Traffic sign dimensions Traffic sign sheeting material class Length of traffic sign post |
| II-1 | | | | | | |
| 0+000 | | | | | | |
| D= x mm | | | | | | |
| KL | | | | | | |
| LS= m | | | | | | |
| | Construction zone | | | | | |

| | | |
|--|--|---|
| 03 | | |
| 02 | | |
| 01 | | |
| Број/Number | Датум / Date | Опис / Description |
| Ревизиони блок: / Revision block: | | |
| САОБРАЋАЈНИ ИНСТИТУТ ЦИП, д.о.о. INSTITUTE OF TRANSPORTATION CIP Ltd Немањина 6; 11000 Београд; Србија Тел: 011/3618-134; Факс: 011/3618-324; web site: www.sicip.co.rs | | |
| Организациона јединица: ЕТС | | /Organization unit: DEPARTMENT OF TET |
| Одговорни пројектант за друмску саобраћајну сигн.: Responsible designer for road traffic signalization: лиценца број: / license No. СЛД-1067/14 | Инвеститор пројекта: / Investor: "ИНФРАСТРУКТУРА ЖЕЛЕЗНИЦЕ СРБИЈЕ" А.Д. /* INFRASTRUCTURE RAILWAYS OF SERBIA " JSC Немањина 6/В, Београд / Nemanjina Street 6/V, Belgrade | Иницијал пројекта: / Employer: Министарство грађевинарства, саобраћаја и инфраструктуре Немањина 22-26; 11000 Београд, Србија web site: www.mgsi.gov.rs |
| Сарадници: / Associates: Александар Радосављевић, дипл. инж. саоб. Милош Јокић, дипл. инж. саоб. | Сарадници: / Associates: Александар Радосављевић, дипл. инж. саоб. Милош Јокић, дипл. инж. саоб. | Објекат: /Structure: МОДЕРНИЗАЦИЈА ЖЕЛЕЗНИЧКЕ ПРУГЕ БЕОГРАД - СУБОТИЦА - ДРЖАВНА ГРАНИЦА (КЕЛЕБИЈА) ДЕОНИЦА НОВИ САД - СУБОТИЦА - ДРЖАВНА ГРАНИЦА (КЕЛЕБИЈА) MODERNIZATION OF BELGRADE - SUBOTICA - STATE BORDER (KELEBIA) RAILWAY LINE SECTION: NOVI SAD - SUBOTICA - STATE BORDER (KELEBIA) Део пројекта: / Part of Design: ПРОЈЕКАТ ОРГАНИЗАЦИЈЕ ДРУМСКОГ САОБРАЋАЈА У ТОКУ ИЗВОЂЕЊА РАДОВА ОД БАЧКЕ ТОПОЛЕ ДО ДРЖАВНЕ ГРАНИЦЕ (КЕЛЕБИЈА) DESIGN OF ROAD TRAFFIC ORGANIZATION DURING EXECUTION OF WORKS FROM BASKA TOPOLA TO STATE BORDER (KELEBIA) |
| Унутрашња контрола: / Internal control: Петар Ђапић, дипл. инж. саоб. | Цртеж: / Drawing: ПЛАН САОБРАЋАЈНЕ СИГНАЛИЗАЦИЈЕ И ОПРЕМЕ ЗА ВРЕМЕ ИЗВОЂЕЊА РАДОВА надвожњак км 142+055 пруге Plan of road traffic signalization and equipment during execution of works cross-over at km 142+055 of the railway line | Размера: Scale: 1:500 |
| Главни пројектант: / Chief designer: Милан Јелкић, дипл. грађ. инж. | Фаза пројекта: Design phase: ИДП / PD | датум: /date: 12.2018. |
| Руководилац организационе јединице: Manager of organization unit: Драгана Стефановић, дипл. инж. саоб. | Цртеж бр./Drawing No.:2017-728-ЕТС-8/2.2.2-Ц06 | |



Легенда

| | |
|--|--|
| | Рефлектујући саобраћајни знак на сопственом стубу |
| | Два рефлектујућа саобраћајна знака на сопственом стубу |
| | Трептан |
| | Шифра саобраћајног знака |
| | Стапачица постављања саобраћајног знака |
| | Димензије саобраћајног знака |
| | Класа фолије саобраћајног знака |
| | Дужина стуба носача саобраћајног знака |
| | Зона развоја |

Legend

| | |
|--|---|
| | Reflective traffic sign on an independent post |
| | Two reflective traffic signs on an independent post |
| | Beacon light |
| | Traffic sign code |
| | Traffic sign posting chainage |
| | Traffic sign dimensions |
| | Traffic sign shielding material class |
| | Length of traffic sign post |
| | Construction zone |

| | | | |
|---|-------------------------------|---|--|
| 03 | | | |
| 02 | | | |
| 01 | | | |
| Број/Number | Датум / Date | Опис / Description | |
| Ревизиони блок: / Revision block: | | | |
| САОБРАЋАЈНИ ИНСТИТУТ ЦИП, д.о.о. INSTITUTE OF TRANSPORTATION CIP Ltd Немањина 6, 11000 Београд, Србија Тел: 011/3618-134; Факс: 011/3618-324; веб сајт: www.sicp.co.rs | | | |
| Организациона јединица: ЕТС | | Organization unit: DEPARTMENT OF TET | |
| Одговорни пројекат за друмску саобраћајну сип: | Инвеститор пројекат: | Инфраструктура железнице Србије "А.Д." | |
| Александар Радосављевић, дипл.инж.саоб. | Милан Јеленић, дипл.грађ.инж. | Министарство саобраћаја, путева и инфраструктуре Републике Србије | |
| Милош Јокић, дипл.инж.саоб. | Милош Јокић, дипл.инж.саоб. | Министарство саобраћаја, путева и инфраструктуре Републике Србије | |
| Објекат: Саобраћајна организација у току извођења радова од Бачке Тополе до државне границе (Келевије) | | PROJEKAT ORGANIZACIJE DRUMSKOG SAOBRAĆAJA U TOKU IZVOĐENJA RADOVA OD BACHKE TOPOLE DO DRŽAVNE GRANIČNE (KELEVIJE) | |
| Унутрашња контрола: / Internal control: | | Прегледна карта 2 | |
| Петар Ђапић, дипл.инж.саоб. | | Милан Јеленић, дипл.грађ.инж. | |
| Главни пројекат: / Chief designer: | | Милан Јеленић, дипл.грађ.инж. | |
| Руководилац организационе јединице: | | Драган Стефановић, дипл.инж.саоб. | |
| ИДП / PD | | 12.2018. | |
| Фазе пројекта: | | Датум: / Date: | |
| ИДП / PD | | 12.2018. | |
| Цртеж бр. / Drawing No.: | | 1:1000 | |



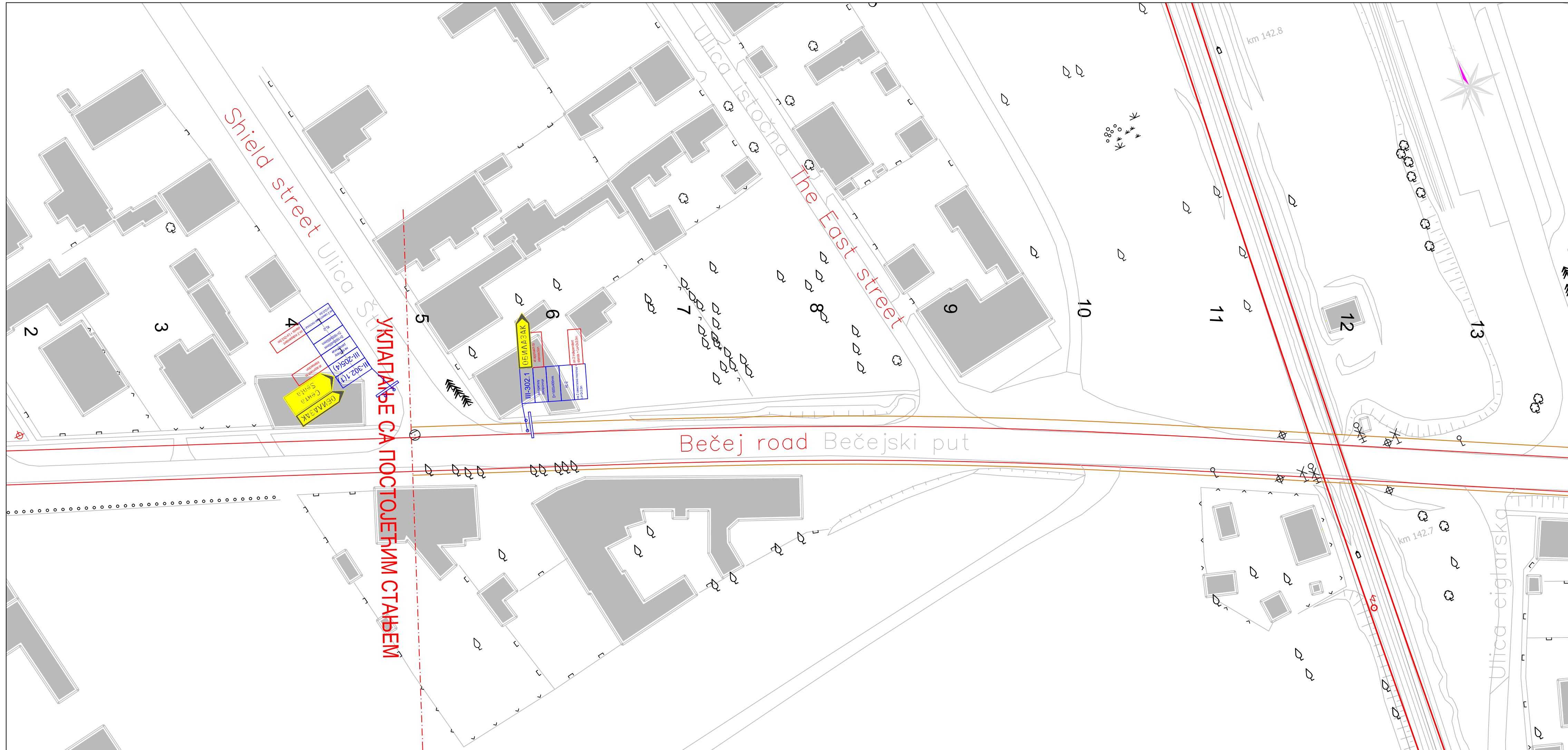
Легенда

| | |
|---------|--|
| | Рефлектујући саобраћајни знак на сопственом стубу |
| | Два рефлектујућа саобраћајна знака на сопственом стубу |
| | Трептач |
| II-1 | Шифра саобраћајног знака |
| 0+000 | Стационарна постављања саобраћајног знака |
| D= x mm | Димензије саобраћајног знака |
| KL | Класа фолије саобраћајног знака |
| Ls= m | Дужина стуба носача саобраћајног знака |
| | Зона радова |

Legend

| | |
|---------|---|
| | Reflective traffic sign on an independent post |
| | Two reflective traffic signs on an independent post |
| | Beacon light |
| II-1 | Traffic sign code |
| 0+000 | Traffic sign posting chainage |
| D= x mm | Traffic sign dimensions |
| KL | Traffic sign sheeting material class |
| Ls= m | Length of traffic sign post |
| | Construction zone |

| | | |
|--|--|--|
| 03 | | |
| 02 | | |
| 01 | | |
| Број/Number | Датум / Date | Опис / Description |
| Ревизиони блок: / Revision block: | | |
| САОБРАЋАЈНИ ИНСТИТУТ ЦИП, д.о.о. INSTITUTE OF TRANSPORTATION CIP Ltd Немањина 6; 11000 Београд; Србија Тел: 011/3618-134; Факс: 011/3618-324; web site: www.sicip.co.rs | | |
| Организациона јединица: ЕТС | | / Organization unit: DEPARTMENT OF TET |
| Одговорни пројектант за друмску саобраћајну сигн.: Responsible designer for road traffic signalization: лиценца број: / license No. СЛП-1067/14 | Ивеститор пројекта: / Investor: "ИНФРАСТРУКТУРА ЖЕЛЕЗНИЦЕ СРБИЈЕ" А.Д. /* INFRASTRUCTURE RAILWAYS OF SERBIA " JSC Немањина 6/В, Београд / Nemanjina Street 6/V, Belgrade | Наручилац пројекта: / Employer: Министарство грађевинарства, саобраћаја и инфраструктуре Немањина 22 - 26; 11000 Београд, Србија web site: www.mgsi.gov.rs Ministry of Construction, Transport and Infrastructure Nemanjina 22-26 Street; 11000 Belgrade, Serbia web site: www.mgsi.gov.rs |
| Александар Радосављевић, дипл. инж. саоб. | Милош Јокић, дипл. инж. саоб. | МЈ |
| Сарадници: / Assistants: Александар Ј. Ј. | Милош Јокић, дипл. инж. саоб. | |
| Унутрашња контрола: / Internal control: Петар Ђапић, дипл. инж. саоб. | МЈ | |
| Главни пројектант: / Chief designer: Милан Јелкић, дипл. грађ. инж. | Јелкић | |
| Руководилац организационе јединице: Manager of organization unit: Драгана Стефановић, дипл. инж. саоб. | С | |
| Фaza пројекта: Design phase: ИДП / PD | датум: / date: 12.2018. | Цртеж бр. / Drawing No.: 2017-728-ЕТС-8/2.2.2-Ц08 |
| Објекат: / Structure: МОДЕРНИЗАЦИЈА ЖЕЛЕЗНИЧКЕ ПРУГЕ БЕОГРАД - СУБОТИЦА - ДРЖАВНА ГРАНИЦА (КЕЛЕБИЈА) ДЕОНИЦА НОВИ САД - СУБОТИЦА - ДРЖАВНА ГРАНИЦА (КЕЛЕБИЈА) MODERNIZATION OF BELGRADE - SUBOTICA - STATE BORDER (KELEBIJA) RAILWAY LINE SECTION: NOVI SAD - SUBOTICA - STATE BORDER (KELEBIJA) | Објекат: / Structure: МОДЕРНИЗАЦИЈА ЖЕЛЕЗНИЧКЕ ПРУГЕ БЕОГРАД - СУБОТИЦА - ДРЖАВНА ГРАНИЦА (КЕЛЕБИЈА) ДЕОНИЦА НОВИ САД - СУБОТИЦА - ДРЖАВНА ГРАНИЦА (КЕЛЕБИЈА) MODERNIZATION OF BELGRADE - SUBOTICA - STATE BORDER (KELEBIJA) RAILWAY LINE SECTION: NOVI SAD - SUBOTICA - STATE BORDER (KELEBIJA) | Размера: Scale: 1:500 |
| Цртеж: / Drawing: ПЛАН САОБРАЋАЈНЕ СИГНАЛИЗАЦИЈЕ И ОПРЕМЕ ЗА ВРЕМЕ ИЗВОЂЕЊА РАДОВА надкожњак км 143+729 пруге Plan of road traffic signalization and equipment during execution of works cross-over at km 143+729 of the railway line | Цртеж бр. / Drawing No.: ИДП / PD | Размера: Scale: 1:500 |



Легенда

| | |
|---------|--|
| | Рефлектујући саобраћајни знак на сопственом стубу |
| | Два рефлектујућа саобраћајна знака на сопственом стубу |
| | Трепгач |
| II-1 | Шифра саобраћајног знака |
| 0+000 | Стационара постављања саобраћајног знака |
| D= x mm | Димензије саобраћајног знака |
| KL | Класа фолије саобраћајног знака |
| LS= m | Дужина стуба носача саобраћајног знака |
| | Зона радова |

Legend

| | |
|---------|---|
| | Reflective traffic sign on an independent post |
| | Two reflective traffic signs on an independent post |
| | Beacon light |
| II-1 | Traffic sign code |
| 0+000 | Traffic sign posting chainage |
| D= x mm | Traffic sign dimensions |
| KL | Traffic sign sheeting material class |
| LS= m | Length of traffic sign post |
| | Construction zone |

| | | |
|----|--|--|
| 03 | | |
| 02 | | |
| 01 | | |

| Број/Number | Датум / Date | Опис / Description |
|-------------|--------------|--------------------|
|-------------|--------------|--------------------|

Ревизиони блок: / Revision block:

САОБРАЋАЈНИ ИНСТИТУТ ЦИП, д.о.о.
INSTITUTE OF TRANSPORTATION CIP Ltd
 Немањина 6; 11000 Београд; Србија
 Тел: 011/3618-134; Факс: 011/3618-324; web site: www.sicip.co.rs

Организациона јединица: ЕТС / Organization unit: DEPARTMENT OF TET

Одговорни пројектант за друмску саобраћајну синг.:
 Responsible designer for road traffic organization:
 лиценца број: / license No. СЛ 71-1067/1

Александар Радосављевић, дипл. инж. саоб.
 Милош Јокић, дипл. инж. саоб.

Сарадници: / Assistants:
 Радосављевић Александар Ј. Ј. М. Ј.

Инвеститор пројекта: / Investor:
 "ИНФРАСТРУКТУРА ЖЕЛЕЗНИЦЕ СРБИЈЕ" А.Д.
 "INFRASTRUCTURE RAILWAYS OF SERBIA" JSC
 Немањина 8/IV, Београд, / Nemanjina Street 8/IV, Belgrade

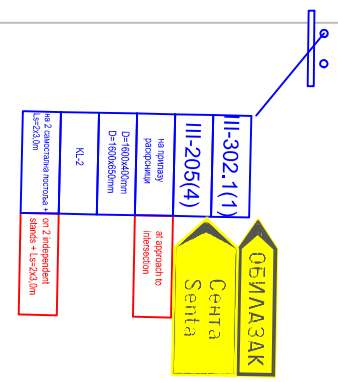
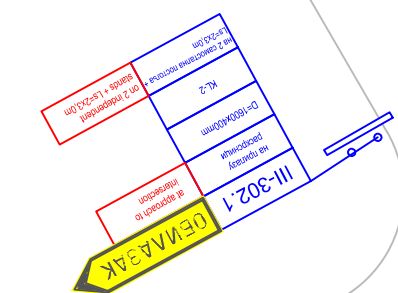

Наручилац пројекта: / Employer:
 Министарство грађевинарства, саобраћаја и инфраструктуре
 Немањина 22-26; 11000 Београд, Србија
 web site: www.mgsi.gov.rs

Министарство грађевинарства, саобраћаја и инфраструктуре
 Немањина 22-26; 11000 Београд, Србија
 web site: www.mgsi.gov.rs

Објекат: / Structure:
 МОДЕРНИЗАЦИЈА ЖЕЛЕЗНИЧКЕ ПРУГЕ
 БЕОГРАД - СУБОТИЦА - ДРЖАВНА ГРАНИЦА (КЕЛЕБИЈА)
 DEONICIJA NOVI SAD - SUBOTICA - DRZAVNA GRANICA (KELEBIJA)
 MODERNIZATION OF
 BELGRADE - SUBOTICA - STATE BORDER (KELEBIA) RAILWAY LINE
 SECTION: NOVI SAD - SUBOTICA - STATE BORDER (KELEBIA)
 Део пројекта: / Part of Design:
 ПРОЈЕКАТ ОРГАНИЗАЦИЈЕ ДРУМСКОГ САОБРАЋАЈА
 У ТОКУ ИЗВОЂЕЊА РАДОВА
 ОД БАЧКЕ ТОПОЛЕ ДО ДРЖАВНЕ ГРАНИЦЕ (КЕЛЕБИЈА)
 DESIGN OF ROAD TRAFFIC ORGANIZATION
 DURING EXECUTION OF WORKS
 FROM BASKA TOPOLA TO STATE BORDER (KELEBIA)

Унутрашња контрола: / Internal control:
 Петар Ђапић, дипл. инж. саоб.
 Главни пројектант: / Chief designer:
 Милан Јелкић, дипл. грађ. инж.
 Руководилац организационе јединице:
 Manager of organization unit:
 Драгана Стефановић, дипл. инж. саоб.

Цртеж: / Drawing:
 ПЛАН САОБРАЋАЈНЕ СИГНАЛИЗАЦИЈЕ
 И ОПРЕМЕ ЗА ВРЕМЕ ИЗВОЂЕЊА РАДОВА
 надкожњак км 143+729 пруге
 Plan of road traffic signalization and equipment during execution of works
 crossover at km 143+729 of the railway line
 Фаза пројекта: / Design phase:
 ИДП / PD
 датум: / date:
 12.2018.
 Цртеж бр. / Drawing No.:
 2017-728-ЕТС-8/2.2.2-Ц09
 Размера: / Scale:
 1:500



Bečejski put Bečejs road


Легенда

| | | | | | | |
|---|--|-------|---------|----|-------|---|
| | Рефлектујући саобраћајни знак на сопственом стубу | | | | | |
| | Два рефлектујућа саобраћајна знака на сопственом стубу | | | | | |
| | Трепгач | | | | | |
| <table border="1"><tr><td>II-1</td></tr><tr><td>0+000</td></tr><tr><td>D= x mm</td></tr><tr><td>KL</td></tr><tr><td>Ls= m</td></tr></table> | II-1 | 0+000 | D= x mm | KL | Ls= m | Шифра саобраћајног знака Стационажа постављања саобраћајног знака Димензије саобраћајног знака Класа фолије саобраћајног знака Дужина стуба носача саобраћајног знака |
| II-1 | | | | | | |
| 0+000 | | | | | | |
| D= x mm | | | | | | |
| KL | | | | | | |
| Ls= m | | | | | | |
| | Зона радова | | | | | |

Legend

| | | | | | | |
|---|---|-------|---------|----|-------|--|
| | Reflective traffic sign on an independent post | | | | | |
| | Two reflective traffic signs on an independent post | | | | | |
| | Beacon light | | | | | |
| <table border="1"><tr><td>II-1</td></tr><tr><td>0+000</td></tr><tr><td>D= x mm</td></tr><tr><td>KL</td></tr><tr><td>Ls= m</td></tr></table> | II-1 | 0+000 | D= x mm | KL | Ls= m | Traffic sign code Traffic sign posting chainage Traffic sign dimensions Traffic sign sheeting material class Length of traffic sign post |
| II-1 | | | | | | |
| 0+000 | | | | | | |
| D= x mm | | | | | | |
| KL | | | | | | |
| Ls= m | | | | | | |
| | Construction zone | | | | | |

| | | |
|--|--|--|
| 03 | | |
| 02 | | |
| 01 | | |
| Број/Number | Датум / Date | Опис / Description |
| Ревизиони блок: / Revision block: | | |
| САОБРАЋАЈНИ ИНСТИТУТ ЦИП, д.о.о. INSTITUTE OF TRANSPORTATION CIP Ltd Немањина 6; 11000 Београд; Србија Тел: 011/3618-134; Факс: 011/3618-324; web site: www.sicip.co.rs | | |
| Организациона јединица: ЕТС / Organization unit: DEPARTMENT OF TET | | |
| Одговорни пројектант за друмску саобраћајну сигн.: Александар Радосављевић, дипл. инж. саоб. лиценца број: / license No. 371-1067-1 | Инвеститор пројекта: / Investor: "ИНФРАСТРУКТУРА ЖЕЛЕЗНИЦЕ СРБИЈЕ" А.Д. / "INFRASTRUCTURE RAILWAYS OF SERBIA" JSC Немањина 6/11, Београд / Nemanjina Street 6/11, Belgrade | Наручилац пројекта: / Employer: Министарство грађевинарства, саобраћаја и инфраструктуре Немањина 22-26; 11000 Београд, Србија web site: www.mgsi.gov.rs Ministry of Construction, Transport and Infrastructure Nemanjina 22-26 Street; 11000 Belgrade, Serbia web site: www.mgsi.gov.rs |
| Сарадници: / Assistants: Милош Јокић, дипл. инж. саоб. | | Објекат: / Structure: МОДЕРНИЗАЦИЈА ЖЕЛЕЗНИЧКЕ ПРУГЕ БЕОГРАД - СУБОТИЦА - ДРЖАВНА ГРАНИЦА (КЕЛЕБИЈА) DEONICIJA NOVI SAD - SUBOTICA - DRZAVNA GRANICA (KELEBIJA) MODERNIZATION OF BELGRADE - SUBOTICA - STATE BORDER (KELEBIA) RAILWAY LINE SECTION: NOVI SAD - SUBOTICA - STATE BORDER (KELEBIA) Део пројекта: / Part of Design: ПРОЈЕКАТ ОРГАНИЗАЦИЈЕ ДРУМСКОГ САОБРАЋАЈА У ТОКУ ИЗВОЂЕЊА РАДОВА ОД БАЧКЕ ТОПОЛЕ ДО ДРЖАВНЕ ГРАНИЦЕ (КЕЛЕБИЈЕ) DESIGN OF ROAD TRAFFIC ORGANIZATION DURING EXECUTION OF WORKS FROM BASKA TOPOLA TO STATE BORDER (KELEBIA) |
| Унутрашња контрола: / Internal control: Петар Ђапић, дипл. инж. саоб. | | Цртеж: / Drawing: ПЛАН САОБРАЋАЈНЕ СИГНАЛИЗАЦИЈЕ И ОПРЕМЕ ЗА ВРЕМЕ ИЗВОЂЕЊА РАДОВА надвојскац км 143+729 пруге Plan of road traffic signalization and equipment during execution of works crossover at km 143+729 of the railway line |
| Главни пројектант: / Chief designer: Милан Јелкић, дипл. грађ. инж. | | Фаза пројекта: / Design phase: ИДП / PD |
| Руководилац организационе јединице: Manager of organization unit: Драгана Стефановић, дипл. инж. саоб. | | датум: / date: 12.2018. Цртеж бр. / Drawing No.: 2017-728-ЕТС-8/2.2.2-Ц10 |
| | | Размера: / Scale: 1:500 |



Легенда

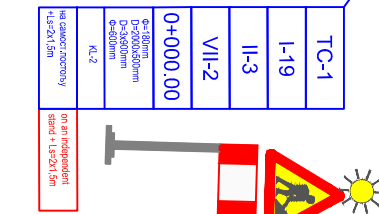
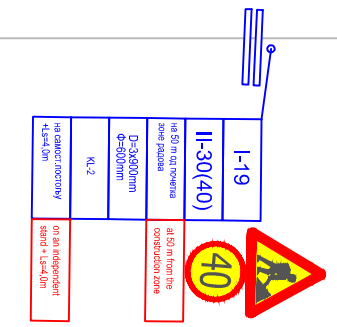
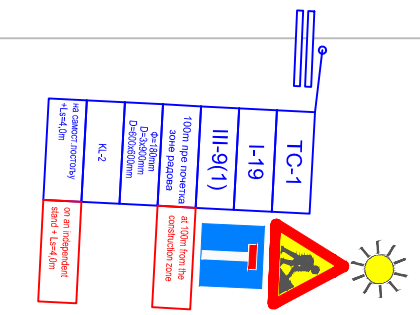
| | |
|---------|--|
| | Рефлектујући саобраћајни знак на сопственом стубу |
| | Два рефлектујућа саобраћајна знака на сопственом стубу |
| | Трелтач |
| II-1 | Шифра саобраћајног знака |
| D=0+000 | Стационара постављања саобраћајног знака |
| D=x_mm | Димензије саобраћајног знака |
| KL | Класа фолије саобраћајног знака |
| Ls=m | Дужина стуба носача саобраћајног знака |
| | Зона радова |

Legend

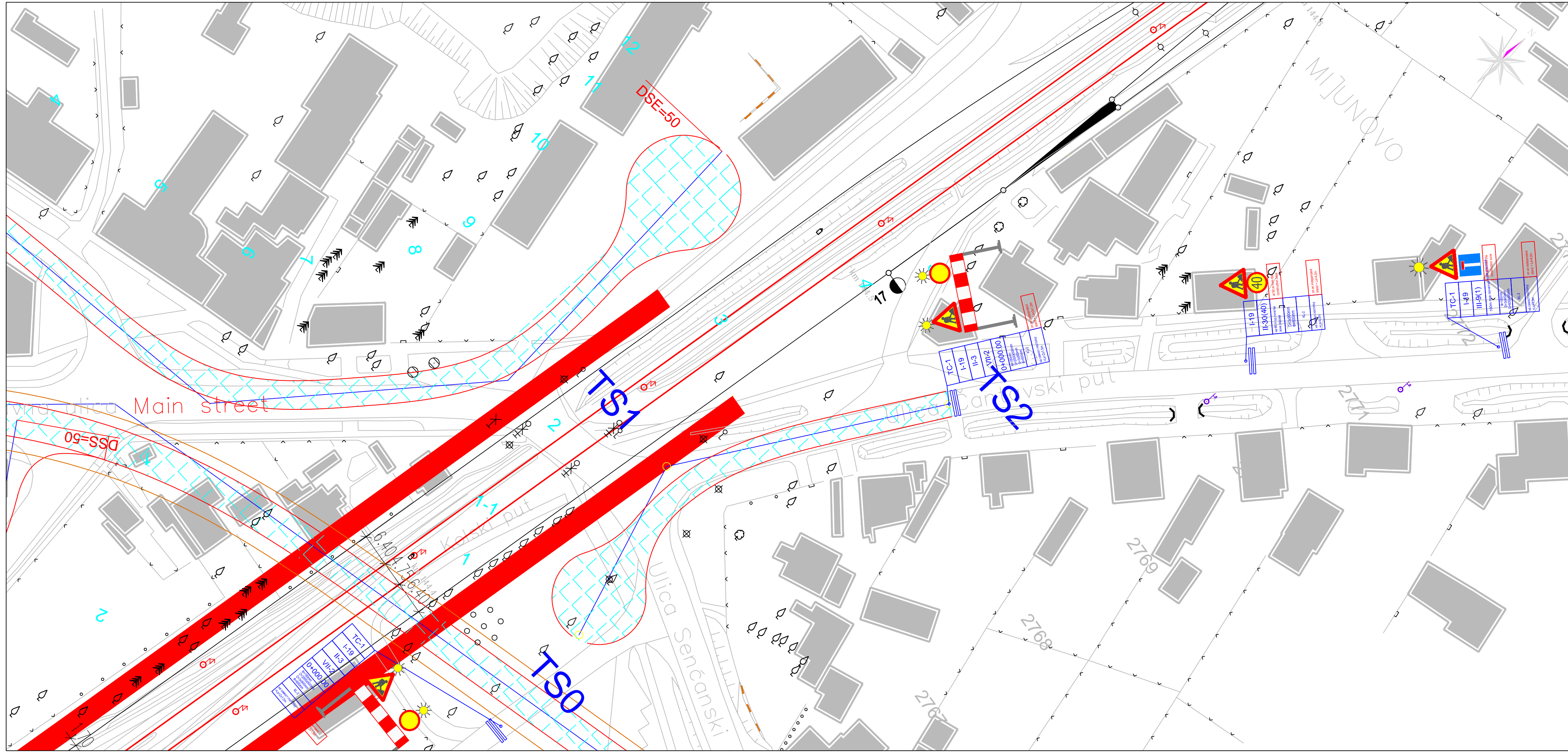
| | |
|---------|---|
| | Reflective traffic sign on an independent post |
| | Two reflective traffic signs on an independent post |
| | Beacon light |
| II-1 | Traffic sign code |
| D=0+000 | Traffic sign posting chainage |
| D=x_mm | Traffic sign dimensions |
| KL | Traffic sign sheeting material class |
| Ls=m | Length of traffic sign post |
| | Construction zone |

Glavna ulica Main street

UKLAPANJE SA POSTOJEĆIM STABEM



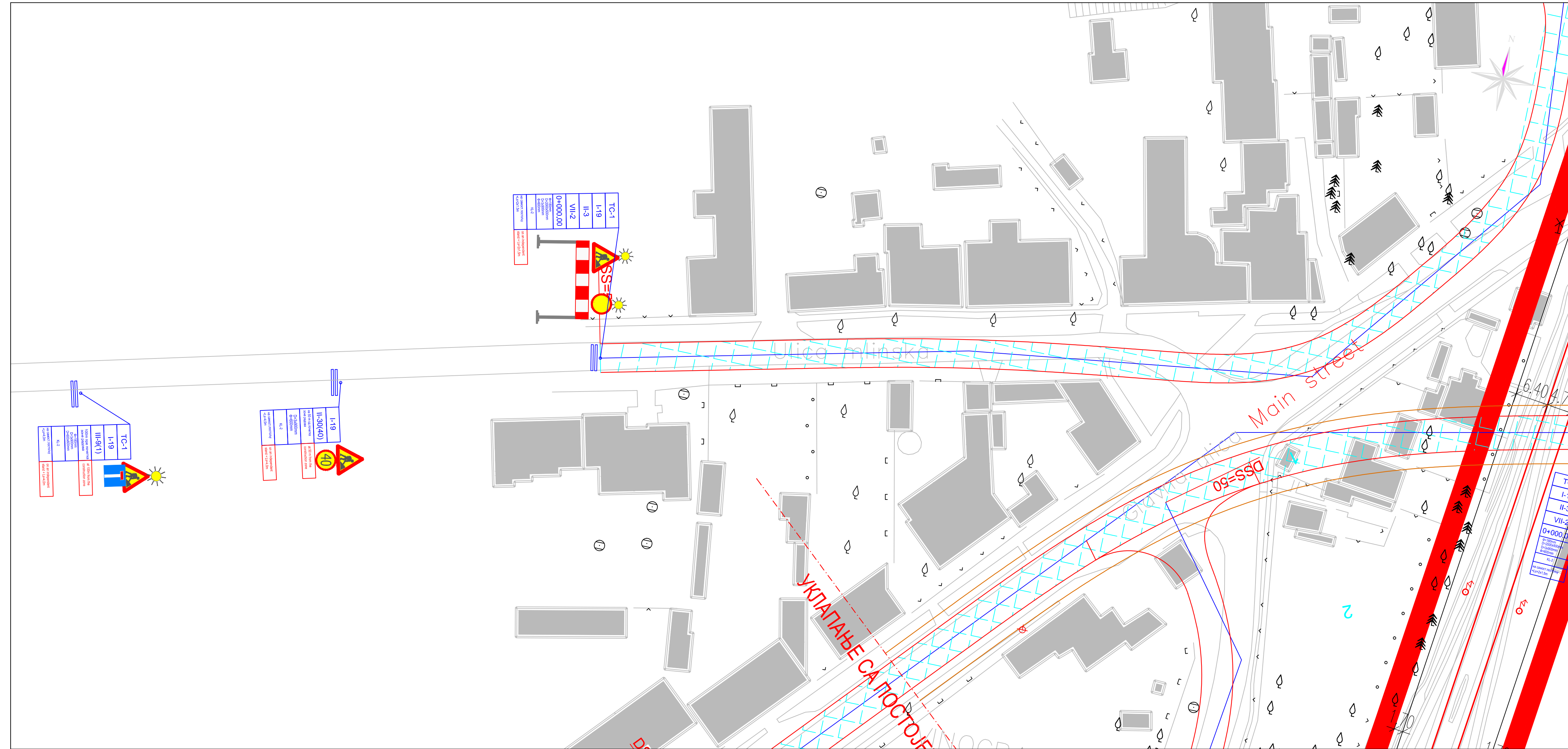
| | | |
|---|--------------|---|
| 03 | | |
| 02 | | |
| 01 | | |
| Број/Number | Датум / Date | Опис / Description |
| Ревизиони блок: / Revision block: | | |
| САОБРАЋАЈНИ ИНСТИТУТ ЦИП, д.о.о. INSTITUTE OF TRANSPORTATION CIP Ltd Немањина 6; 11000 Београд, Србија Тел: 011/3618-134; Факс: 011/3618-324; web site: www.sicip.co.rs | | |
| Организациона јединица: ETC / Organization unit: DEPARTMENT OF TET | | |
| Одговорни пројектант за друмску саобраћајну сигн.: Александар Радосављевић, дипл.инж.саоб. | | Инвеститор пројекта: / Investor: "ИНФРАСТРУКТУРА ЖЕЛЕЗНИЦЕ СРБИЈЕ" А.Д. Немањина 22-26; 11000 Београд, Србија Наручилац пројекта: / Employer: Министарство грађевинарства, саобраћаја и инфраструктуре Немањина 22-26; 11000 Београд, Србија Веб сајт: www.mgpi.gov.rs |
| Сарадници: / Assistants: Милош Јокић, дипл.инж.саоб. | | Објект: / Structure: МОДЕРНИЗАЦИЈА ЖЕЛЕЗНИЧКЕ ПРУГЕ БЕОГРАД - СУБОТИЦА - ДРЖАВНА ГРАНИЦА (КЕЛЕВИЈА) MODERNIZATION OF BELGRADE - SUBOTICA - STATE BORDER (KELEVIJA) RAILWAY LINE SECTION: NOVI SAD - SUBOTICA - STATE BORDER (KELEVIJA) |
| Део пројекта: / Part of Design: ПРОЈЕКАТ ОРГАНИЗАЦИЈЕ ДРУМСКОГ САОБРАЋА У ТОКУ ИЗВОЂЕЊА РАДОВА ОД БАЧКЕ ТОПОЛЕ ДО ДРЖАВНЕ ГРАНИЦЕ (КЕЛЕВИЈЕ) DESIGN OF ROAD TRAFFIC ORGANIZATION DURING EXECUTION OF WORKS FROM BASKA TOPOLA TO STATE BORDER (KELEVIJA) | | |
| Унутрашња контрола: / Internal control: Петар Ђалић, дипл.инж.саоб. | | Цртеж: / Drawing: ПЛАН САОБРАЋАЈНЕ СИГНАЛИЗАЦИЈЕ И ОПРЕМЕ ЗА ВРЕМЕ ИЗВОЂЕЊА РАДОВА PLAN OF ROAD TRAFFIC SIGNALIZATION AND EQUIPMENT DURING EXECUTION OF WORKS UNDERGAS AT km 143+720 of the railway line |
| Главни пројектант: / Chief designer: Милан Јелкић, дипл.грађ.инж. | | Датум: / date: 12.2018. Цртеж бр./Drawing No.: ИДП/ PD |
| Руковилац организационе јединице: / Manager of organization unit: Драгана Стефановић, дипл.инж.саоб. | | Фазе пројекта: / Design phase: ИДП/ PD |
| Размера: / Scale: 1:500 | | |



Legend

| | |
|---------|---|
| | Reflective traffic sign on an independent post |
| | Two reflective traffic signs on an independent post |
| | Beacon light |
| II-1 | Traffic sign code |
| 0+000 | Traffic sign posting chainage |
| D= x mm | Traffic sign dimensions |
| KL | Traffic sign sheeting material class |
| LS= m | Length of traffic sign post |
| | Construction zone |

| | | |
|--|---|--|
| 03 | | |
| 02 | | |
| 01 | | |
| Број/Number | Датум / Date | Опис / Description |
| Ревизиони блок: / Revision block: | | |
| САОБРАЋАЈНИ ИНСТИТУТ ЦИП, д.о.о. INSTITUTE OF TRANSPORTATION CIP Ltd Немањина 6; 11000 Београд; Србија Тел: 011/3618-134; Факс: 011/3618-324; web site: www.sicip.co.rs | | |
| Организациона јединица: ETC | | / Organization unit: DEPARTMENT OF TET |
| Одговорни пројектант за друмску саобраћајну сигн.: лиценца број: / license No. СЛ 71/1967/1 | Ивеститор пројекта: / Investor: "ИНФРАСТРУКТУРА ЖЕЛЕЗНИЦЕ СРБИЈЕ" А.Д. /* INFRASTRUCTURE RAILWAYS OF SERBIA * JSC Немањина 6/В, Београд / Nemanjina Street 6/V, Belgrade | Наручилац пројекта: / Employer: Ministarstvo građevinarstva, saobraćaja i Infrastrukture Немањина 22 - 26; 11000 Београд, Србија web site: www.mgsi.gov.rs |
| Александар Радосављевић, дипл. инж. саоб. | Милош Јокић, дипл. инж. саоб. | МЈ |
| Сарадници: / Assistants: Александар Ј. Ј. | Министарство грађевинарства, саобраћаја и инфраструктуре Немањина 22 - 26; 11000 Београд, Србија web site: www.mgsi.gov.rs | Објекат: / Structure: МОДЕРНИЗАЦИЈА ЖЕЛЕЗНИЧКЕ ПРУГЕ БЕОГРАД - СУБОТИЦА - ДРЖАВНА ГРАНИЦА (КЕЛЕБИЈА) ДЕОНИЦА НОВИ САД - СУБОТИЦА - ДРЖАВНА ГРАНИЦА (КЕЛЕБИЈА) MODERNIZATION OF BELGRADE - SUBOTICA - STATE BORDER (KELEBIA) RAILWAY LINE SECTION: NOVI SAD - SUBOTICA - STATE BORDER (KELEBIA) |
| Унутрашња контрола: / Internal control: Петар Ђапић, дипл. инж. саоб. | Цртеж: / Drawing: ПЛАН САОБРАЋАЈНЕ СИГНАЛИЗАЦИЈЕ И ОПРЕМЕ ЗА ВРЕМЕ ИЗВОЂЕЊА РАДОВА на извођење км 143+729 пруге | Размера: Scale: 1:500 |
| Главни пројектант: / Chief designer: Милан Јелкић, дипл. грађ. инж. | Фаза пројекта: Design phase: ИДП / PD | датум: / date: 12.2018. / Drawing No.: 2017-728-ETC-8/2.2.2-Ц12 |
| Руководилац организационе јединице: Манаџер of organization unit: Драгана Стефановић, дипл. инж. саоб. | | |



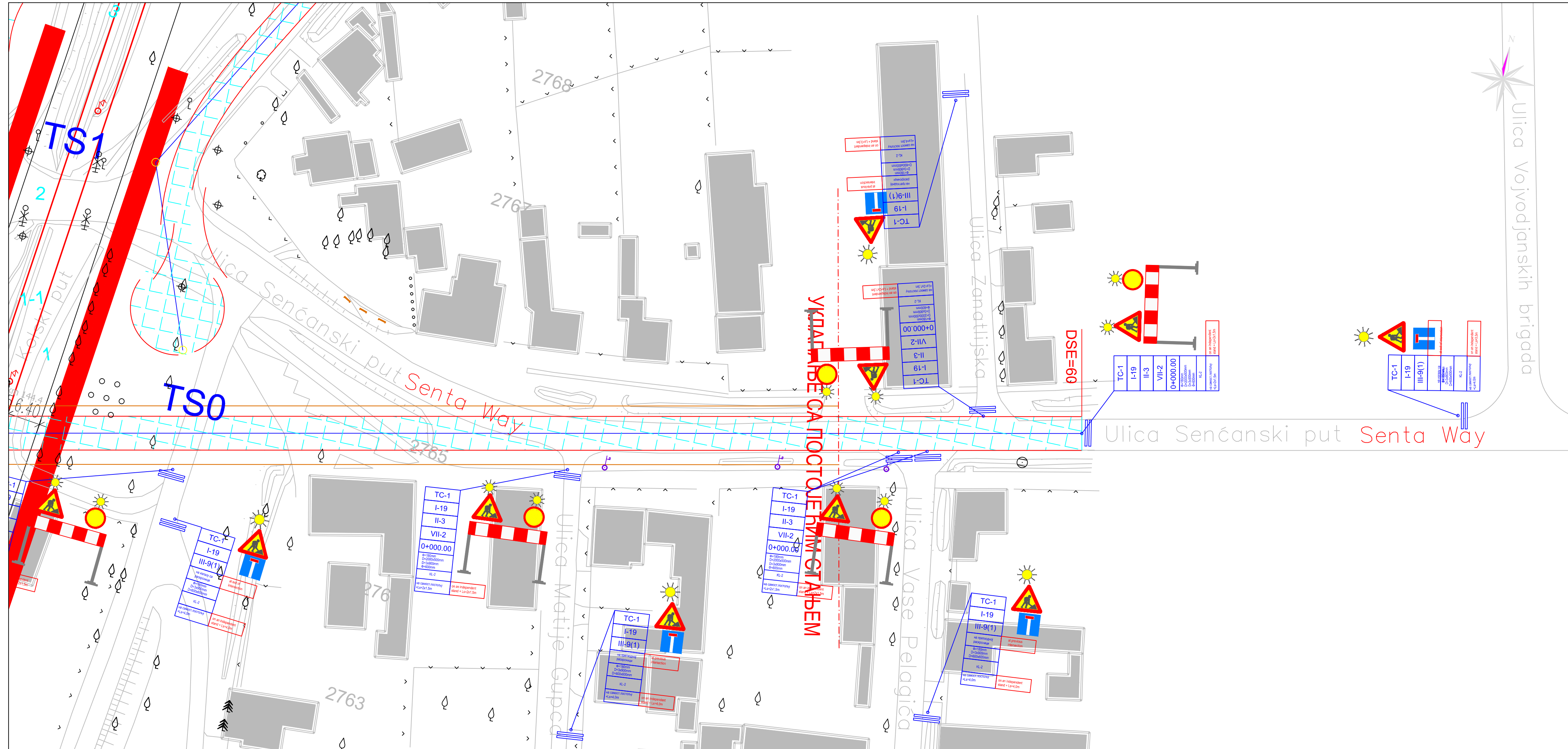
Легенда

| | |
|---------|--|
| | Рефлектујући саобраћајни знак на сопственом стубу |
| | Два рефлектујућа саобраћајна знака на сопственом стубу |
| | Трепгач |
| II-1 | Шифра саобраћајног знака |
| 0+000 | Стационажа постављања саобраћајног знака |
| D= x mm | Димензије саобраћајног знака |
| KL | Класа фолије саобраћајног знака |
| LS= m | Дужина стуба носача саобраћајног знака |
| | Зона радова |

Legend

| | |
|---------|---|
| | Reflective traffic sign on an independent post |
| | Two reflective traffic signs on an independent post |
| | Beacon light |
| II-1 | Traffic sign code |
| 0+000 | Traffic sign posting chainage |
| D= x mm | Traffic sign dimensions |
| KL | Traffic sign sheeting material class |
| LS= m | Length of traffic sign post |
| | Construction zone |

| | | |
|--|--|---|
| 03 | | |
| 02 | | |
| 01 | | |
| Број/Number | Датум / Date | Опис / Description |
| Ревизиони блок: / Revision block: | | |
| САОБРАЋАЈНИ ИНСТИТУТ ЦИП, д.о.о. INSTITUTE OF TRANSPORTATION CIP Ltd Немањина 6; 11000 Београд; Србија Тел: 011/3618-134; Факс: 011/3618-324; web site: www.sicip.co.rs | | |
| Организациона јединица: ЕТС | | /Organization unit: DEPARTMENT OF TET |
| Одговорни пројектант за друмску саобраћајну сигн.: лиценца број: / license No. СЛП-1067/14 | Ивеститор пројекта: / Investor: "ИНФРАСТРУКТУРА ЖЕЛЕЗНИЦЕ СРБИЈЕ" А.Д. "INFRASTRUCTURE RAILWAYS OF SERBIA" JSC Немањина 6/В, Београд / Nemanjina Street 6/V, Belgrade | Наручилац пројекта: / Employer: Министарство грађевинарства, саобраћаја и инфраструктуре Немањина 22-26; 11000 Београд, Србија web site: www.mgsi.gov.rs Министарство грађевинарства, саобраћаја и инфраструктуре Немањина 22-26; 11000 Београд, Србија web site: www.mgsi.gov.rs |
| Александар Радосављевић, дипл. инж. саоб. | Милош Јокић, дипл. инж. саоб. | Објекат: /Structure: МОДЕРНИЗАЦИЈА ЖЕЛЕЗНИЧКЕ ПРУГЕ БЕОГРАД - СУБОТИЦА - ДРЖАВНА ГРАНИЦА (КЕЛЕБИЈА) ДЕОНИЦА НОВИ САД - СУБОТИЦА - ДРЖАВНА ГРАНИЦА (КЕЛЕБИЈА) MODERNIZATION OF BELGRADE - SUBOTICA - STATE BORDER (KELEBIA) RAILWAY LINE SECTION: NOVI SAD - SUBOTICA - STATE BORDER (KELEBIA) |
| Сарадници: /Assistants: Александар Ј. Ј. | М. Ј. | Део пројекта: / Part of Design: ПРОЈЕКАТ ОРГАНИЗАЦИЈЕ ДРУМСКОГ САОБРАЋА У ТОКУ ИЗВОЂЕЊА РАДОВА ОД БАЧКЕ ТОПОЛЕ ДО ДРЖАВНЕ ГРАНИЦЕ (КЕЛЕБИЈА) DESIGN OF ROAD TRAFFIC ORGANIZATION DURING EXECUTION OF WORKS FROM BASKA TOPOLA TO STATE BORDER (KELEBIA) |
| Унутрашња контрола: / Internal control: Петар Ђапић, дипл. инж. саоб. | Цртеж: / Drawing: ПЛАН САОБРАЋАЈНЕ СИГНАЛИЗАЦИЈЕ И ОПРЕМЕ ЗА ВРЕМЕ ИЗВОЂЕЊА РАДОВА на одвојеном км 143+729 пута | Размера: Scale: 1:500 |
| Главни пројектант: / Chief designer: Милан Јелкић, дипл. грађ. инж. | Фаза пројекта: Design phase: ИДП / PD | датум/date: 12.2018. Цртеж бр./Drawing No.: 2017-728-ЕТС-8/2.2.2-Ц13 |
| Руководилац организационе јединице: Manager of organization unit: Драгана Стефановић, дипл. инж. саоб. | | |





Легенда

| | |
|---------|--|
| | Рефлектујући саобраћајни знак на сопственом стубу |
| | Два рефлектујућа саобраћајна знака на сопственом стубу |
| | Трепач |
| II-1 | Шифра саобраћајног знака |
| 0+000 | Стационара постављања саобраћајног знака |
| D= x mm | Димензије саобраћајног знака |
| KL | Класа фолије саобраћајног знака |
| LS= m | Дужина стуба носача саобраћајног знака |
| | Зона радова |

Legend

| | |
|---------|---|
| | Reflective traffic sign on an independent post |
| | Two reflective traffic signs on an independent post |
| | Beacon light |
| II-1 | Traffic sign code |
| 0+000 | Traffic sign posting chainage |
| D= x mm | Traffic sign dimensions |
| KL | Traffic sign sheeting material class |
| LS= m | Length of traffic sign post |
| | Construction zone |

| | | |
|--|--------------|--|
| 03 | | |
| 02 | | |
| 01 | | |
| Број/Number | Датум / Date | Опис / Description |
| Ревизиони блок: / Revision block: | | |
| САОБРАЋАЈНИ ИНСТИТУТ ЦИП, д.о.о. INSTITUTE OF TRANSPORTATION CIP Ltd Немањина 6; 11000 Београд; Србија Тел: 011/3618-134; Факс: 011/3618-324; web site: www.sicip.co.rs | | |
| Организациона јединица: ЕТС Одговорни пројектант за друмску саобраћајну сигн.: Александар Радосављевић, дипл. инж. саоб. Милош Јокић, дипл. инж. саоб. | | Organization unit: DEPARTMENT OF TET Инвеститор пројекта: / Investor: "ИНФРАСТРУКТУРА ЖЕЛЕЗНИЦЕ СРБИЈЕ" А.Д. "INFRASTRUCTURE RAILWAYS OF SERBIA" JSC Немањина 6/В, Београд / Nemanjina Street 6/V, Belgrade Наручилац пројекта: / Employer: Министарство грађевинарства, саобраћаја и инфраструктуре Немањина 22-26; 11000 Београд, Србија web site: www.mgsi.gov.rs Ministry of Construction, Transport and Infrastructure Nemanjina 22-26 Street; 11000 Belgrade, Serbia web site: www.mgsi.gov.rs |
| Сарадници: / Assistants: Александар Радосављевић, дипл. инж. саоб. Милош Јокић, дипл. инж. саоб. | | МЈ Објекат: / Structure: МОДЕРНИЗАЦИЈА ЖЕЛЕЗНИЧКЕ ПРУГЕ БЕОГРАД - СУБОТИЦА - ДРЖАВНА ГРАНИЦА (КЕЛЕБИЈА) ДЕОНИЦА НОВИ САД - СУБОТИЦА - ДРЖАВНА ГРАНИЦА (КЕЛЕБИЈА) MODERNIZATION OF BELGRADE - SUBOTICA - STATE BORDER (KELEBIA) RAILWAY LINE SECTION: NOVI SAD - SUBOTICA - STATE BORDER (KELEBIA) Део пројекта: / Part of Design: ПРОЈЕКАТ ОРГАНИЗАЦИЈЕ ДРУМСКОГ САОБРАЋАЈА У ТОКУ ИЗВОЂЕЊА РАДОВА ОД БАЧКЕ ТОПОЛЕ ДО ДРЖАВНЕ ГРАНИЦЕ (КЕЛЕБИЈА) DESIGN OF ROAD TRAFFIC ORGANIZATION DURING EXECUTION OF WORKS FROM BASKA TOPOLA TO STATE BORDER (KELEBIA) |
| Унутрашња контрола: / Internal control: Петар Ђапић, дипл. инж. саоб. Главни пројектант: / Chief designer: Милан Јелкић, дипл. грађ. инж. Руководилац организационе јединице: Драгана Стефановић, дипл. инж. саоб. | | Цртеж: / Drawing: ПЛАН САОБРАЋАЈНЕ СИГНАЛИЗАЦИЈЕ И ОПРЕМЕ ЗА ВРЕМЕ ИЗВОЂЕЊА РАДОВА надземног км 143+729 пруге Plan of road traffic signalization and equipment during execution of works cross-over at km 143+729 of the railway line Фаза пројекта: / Design phase: ИДП / PD датум/date: 12.2018. Цртеж бр./Drawing No.: 2017-728-ЕТС-8/2.2.2-Ц14 |
| | | Размера: / Scale: 1:500 |



| | | |
|----|--|--|
| 03 | | |
| 02 | | |
| 01 | | |

Број/Number Датум / Date Опис / Description

Ревизиони блок: / Revision block:

САОБРАЋАЈНИ ИНСТИТУТ ЦИП, д.о.о.
INSTITUTE OF TRANSPORTATION CIP Ltd
 Немањина 6; 11000 Београд, Србија
 Тел: 011/3618-134; Факс: 011/3618-324; web site: www.sicip.co.rs

Организациона јединица: ETC / Organization unit: DEPARTMENT OF TET

Одговорни пројектант за друмску саобраћајну сигн.:
 Responsible designer for road traffic signalization:
 лиценца број: / license No. 378/2017

Александар Радосављевић, дипл. инж. саоб.
 Александар Радосављевић

Сарадници: / Assistants:
 Милош Јокић, дипл. инж. саоб.
 Милош Јокић

Објект: / Structure:
 МОДЕРНИЗАЦИЈА ЖЕЛЕЗНИЧКЕ ПРУГЕ БЕОГРАД - СУБОТИЦА - ДРЖАВНА ГРАНИЦА (КЕЛЕВИЈА)
 MODERNIZATION OF BELGRADE - SUBOTICA - STATE BORDER (KELEBIA) RAILWAY LINE SECTION: NOVI SAD - SUBOTICA - STATE BORDER (KELEBIA)

Део пројекта: / Part of Design:
 ПРОЈЕКАТ ОРГАНИЗАЦИЈЕ ДРУМСКОГ САОБРАЋАЈА У ТОКУ ИЗВОЂЕЊА РАДОВА ОД БАЧКЕ ТОПОЛЕ ДО ДРЖАВНЕ ГРАНИЦЕ (КЕЛЕВИЈЕ)
 DESIGN OF ROAD TRAFFIC ORGANIZATION DURING EXECUTION OF WORKS FROM BASKA TOPOLA TO STATE BORDER (KELEBIA)

Унутрашња контрола: / Internal control:
 Петар Ђалић, дипл. инж. саоб.
 Петар Ђалић

Главни пројектант: / Chief designer:
 Милан Јелкић, дипл. грађ. инж.
 Милан Јелкић

Рководилац организационе јединице: / Manager of organization unit:
 Драгана Стефановић, дипл. инж. саоб.
 Драгана Стефановић

Инвеститор пројекта: / Investor:
 "ИНФРАСТРУКТУРА ЖЕЛЕЗНИЦЕ СРБИЈЕ" А.Д.
 "INFRASTRUCTURE RAILWAYS OF SERBIA" JSC
 Немањина 6/В, Београд, Србија / Nemanjina Street 6/В, Belgrade

Наручилац пројекта: / Employer:
 Министарство грађевинарства, саобраћаја и инфраструктуре
 Немањина 22 - 26; 11000 Београд, Србија
 www.mgi.gov.rs
 Ministry of Construction, Transport and Infrastructure
 Nemanjina 22-26 Street; 11000 Belgrade; Serbia
 www.mgi.gov.rs

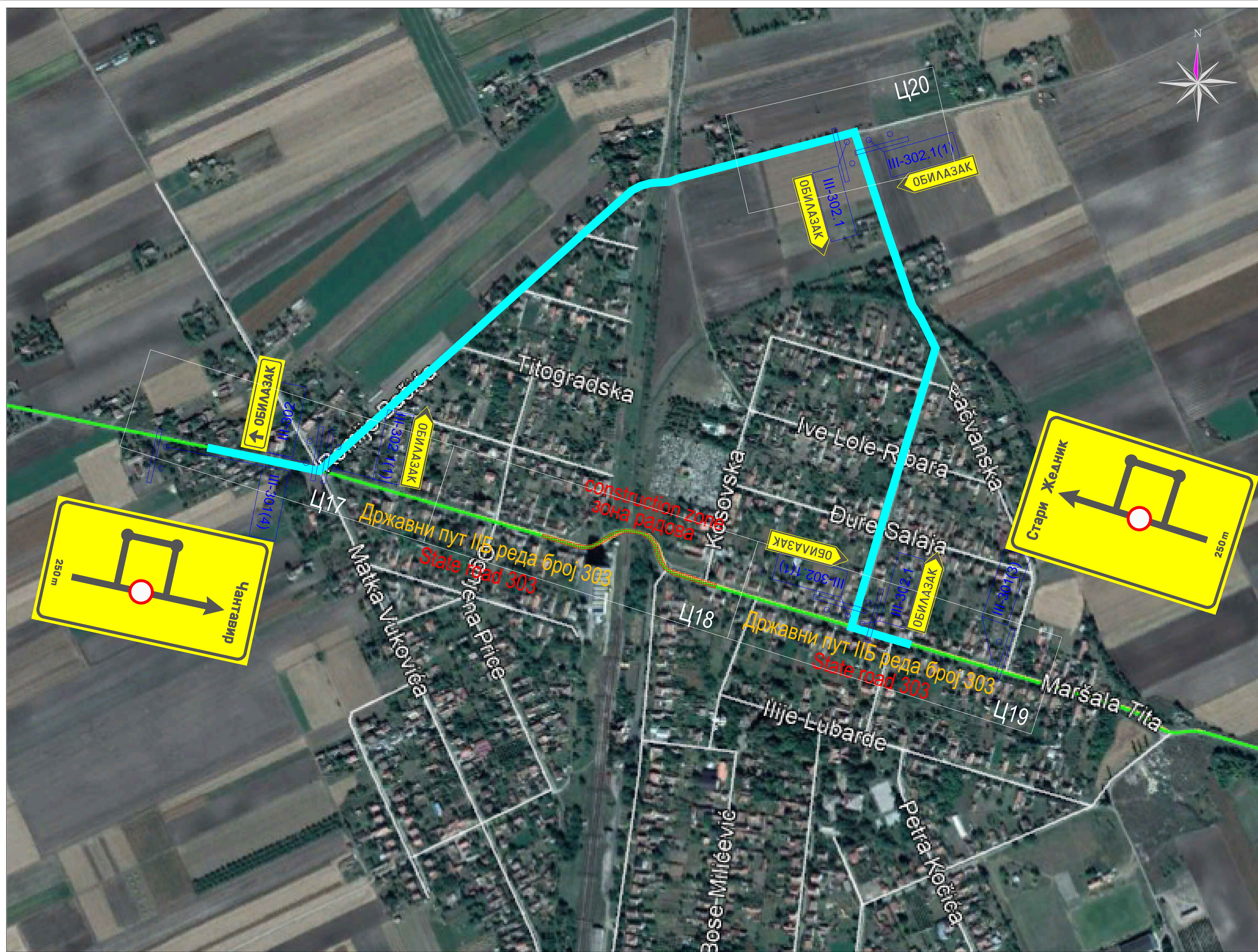
Цртеж: / Drawing:
 ПЛАН САОБРАЋАЈНЕ СИГНАЛИЗАЦИЈЕ И ОПРЕМЕ ЗА ВРЕМЕ ИЗВОЂЕЊА РАДОВА
 PLAN OF ROAD TRAFFIC SIGNALIZATION AND EQUIPMENT DURING EXECUTION OF WORKS UNDERGAS AT km 143+720 of the railway line

Фазе пројекта: / Design phase:
 ИДП / PD

датум: / date:
 12.2018.

Цртеж бр. / Drawing No.:
 2017-728-ETC-8/2.2.2-Ц15

Размера: / Scale:
 1:500



Легенда

Редфлекутући саобраћајни знак на сопственом стубу
 Два рефлекутућа саобраћајна знака на сопственом стубу
 Третман
 Шифра саобраћајног знака
 Стандардна постављена саобраћајног знака
 Димензије саобраћајног знака
 Класа фолије саобраћајног знака
 Дужина стуба носача саобраћајног знака
 Зона радова

Legend

Reflective traffic sign on an independent post
 Two reflective traffic signs on an independent post
 Beacon light
 Traffic sign code
 Traffic sign posting chainage
 Traffic sign sheeting material class
 Length of traffic sign post
 Construction zone

| | | |
|--|---|--|
| 03 | | |
| 02 | | |
| 01 | | |
| Број/Number | Датум / Date | Опис / Description |
| Ревизиони блок: / Revision block: | | |
| САОБРАЋАЈНИ ИНСТИТУТ ЦИП, д.о.о. INSTITUTE OF TRANSPORTATION CIP Ltd Немањина 6; 11000 Београд, Србија Тел: 011/3618-134; Факс: 011/3618-324; веб сајт: www.sicip.co.rs | | |
| Организациона јединица: ЕТС / Organization unit: DEPARTMENT OF TET | | |
| Одговорни пројектант за друмску саобраћајну сити: Радосављевић Александар Радосављевић, дипл.инж.саоб. Сарадници: / Assistant Designer: Милош Јокић, дипл.инж.саоб. | Инвеститор пројекта: / Investor: ИНФРАСТРУКТУРА ЖЕЛЕЗНИЦЕ СРБИЈЕ "АД" "INFRASTRUCTURE RAILWAYS OF SERBIA" AD Немањина 12, 26, 11000 Београд, Србија Веб сајт: www.srbpsr.rs | Ауторизациони пројекат: / Project: МОДЕРНИЗАЦИЈА ЖЕЛЕЗНИЦЕ ПРГРЕ БЕОГРАД - СУБОТИЦА - ДРЖАВНА ГРАНИЦА (КЕЛЕБИЈА) MODERNIZATION OF RAILWAY LINE BEOGRAD - SUBOTICA - STATE BORDER (KELEBIJA) Део пројекта: / Part of Project: ПРОЈЕКАТ ОРГАНИЗАЦИЈЕ ДРУМСКОГ САОБРАЋАЈА ОД БАЧКЕ ТОРПОЛЕ ДО ДРЖАВНЕ ГРАНИЦЕ (КЕЛЕБИЈА) DESIGN OF ROAD TRAFFIC ORGANIZATION DURING EXECUTION OF WORKS FROM BACHKA TORPOLA TO STATE BORDER (KELEBIJA) |
| Унутрашња контрола: / Internal control: Петар Ђалић, дипл.инж.саоб. | Главни пројектант: / Chief designer: Милан Јелкић, дипл.грађ.инж. | Радница: ШКАЛА: 1:1000 Фaza пројекта: / Project phase: ИДП / PD Датум: / Date: 12.2018. |
| Руководилац организационе јединице: Драгана Стефановић, дипл.инж.саоб. | | |



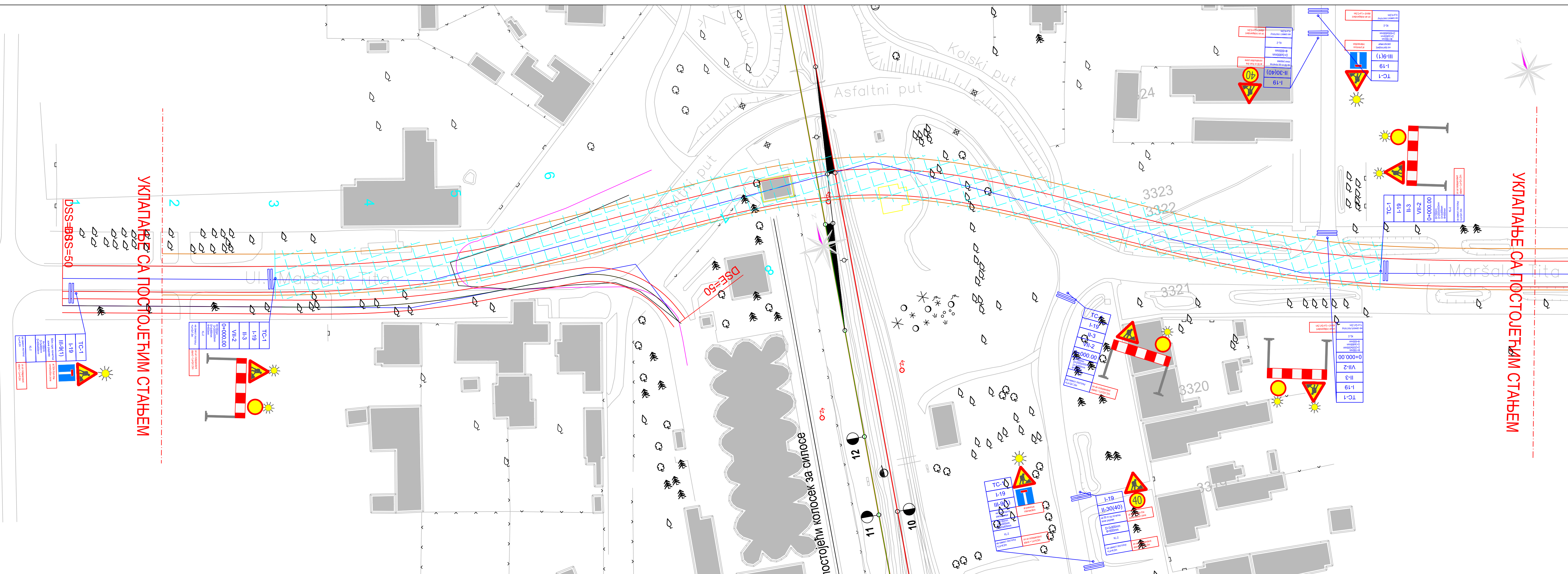
Легенда

| | |
|--------|--|
| | Рефлектујући саобраћајни знак на сопственом стубу |
| | Два рефлектујућа саобраћајна знака на сопственом стубу |
| | Третач |
| II-1 | Шифра саобраћајног знака |
| D=000 | Стационара постављања саобраћајног знака |
| D=x_mm | Димензије саобраћајног знака |
| KL | Класа фолије саобраћајног знака |
| Ls=m | Дужина стуба носача саобраћајног знака |
| | Зона радова |

Legend

| | |
|--------|---|
| | Reflective traffic sign on an independent post |
| | Two reflective traffic signs on an independent post |
| | Beacon light |
| II-1 | Traffic sign code |
| D=000 | Traffic sign posting chainage |
| D=x_mm | Traffic sign dimensions |
| KL | Traffic sign sheeting material class |
| Ls=m | Length of traffic sign post |
| | Construction zone |

| | | |
|--|--|---|
| 03 | | |
| 02 | | |
| 01 | | |
| Број/Number | Датум / Date | Опис / Description |
| Ревизиони блок: / Revision block: | | |
| САОБРАЋАЈНИ ИНСТИТУТ ЦИП, д.о.о. INSTITUTE OF TRANSPORTATION CIP Ltd Немањина 6: 11000 Београд, Србија Тел: 011/3618-134; Факс: 011/3618-324; web site: www.sicip.co.rs | | |
| Организациона јединица: ETC | | /Organization unit: DEPARTMENT OF TET |
| Одговорни пројектант за друмску саобраћајну сигн.: Responsible designer for road traffic signalization: | Инвеститор пројекта: / Investor: "ИНФРАСТРУКТУРА ЖЕЛЕЗНИЦЕ СРБИЈЕ" А.Д. INFRASTRUCTURE RAILWAYS OF SERBIA " JSC Немањина 6/В, Београд, Србија / Nemanjina Street 6/В, Belgrade, Serbia | |
| Лиценца број: / license No. 574/2017/1 | Наручилац пројекта: / Employer: "ИНФРАСТРУКТУРА ЖЕЛЕЗНИЦЕ СРБИЈЕ" А.Д. Немањина 6/В, Београд, Србија / Nemanjina Street 6/В, Belgrade, Serbia | |
| Александар Радосављевић, дипл. инж. саоб. Александар Јаковљевић, дипл. инж. саоб. | Министарство грађевинарства, саобраћаја и инфраструктуре Немањина 22 - 26; 11000 Београд, Србија www.mgpi.gov.rs Ministry of Construction, Transport and Infrastructure Nemanjina 22-26 Street; 11000 Belgrade, Serbia www.mgpi.gov.rs | |
| Сарадници: / Assistants: Милош Јокић, дипл. инж. саоб. | Објекат: / Structure: МОДЕРНИЗАЦИЈА ЖЕЛЕЗНИЧКЕ ПРУГЕ БЕОГРАД - СУБОТИЦА - ДРЖАВНА ГРАНИЦА (КЕЛЕБИЈА) DEMODERNIZATION OF BELGRADE - SUBOTICA - STATE BORDER (KELEBIA) RAILWAY LINE SECTION: MOCI ŠALJ - SUBOTICA - STATE BORDER (KELEBIA) Део пројекта: / Part of Design: ПРОЈЕКАТ ОРГАНИЗАЦИЈЕ ДРУМСКОГ САОБРАЋАЈА У ТОКУ ИЗВОЂЕЊА РАДОВА ОД БАЧКЕ ТОПОЛЕ ДО ДРЖАВНЕ ГРАНИЦЕ (КЕЛЕБИЈЕ) DESIGN OF ROAD TRAFFIC ORGANIZATION DURING EXECUTION OF WORKS FROM BASKA TOPOLA TO STATE BORDER (KELEBIA) | |
| Унутрашња контрола: / Internal control: Петар Ђалић, дипл. инж. саоб. | Цртеж: / Drawing: ПЛАН САОБРАЋАЈНЕ СИГНАЛИЗАЦИЈЕ И ОПРЕМЕ ЗА ВРЕМЕ ИЗВОЂЕЊА РАДОВА подвожњем на km 137+443 пруге | |
| Главни пројектант: / Chief designer: Милан Јелкић, дипл. грађ. инж. | Размера: / Scale: 1:500 | |
| Руководилац организационе јединице: / Manager of organization unit: Драгана Стефановић, дипл. инж. саоб. | Фаза пројекта: / Design phase: ИДП / PD | датум: / date: 12.2018. / Цртеж бр. / Drawing No.: 2017-728-ETC-8/2.2.2-Ц17 |



УКАПАЊЕ СА ПОСТОЈЕЋИМ СТАЊЕМ

УКАПАЊЕ СА ПОСТОЈЕЋИМ СТАЊЕМ


Легенда

| | |
|-------|--|
| | Рефлектујући саобраћајни знак на сопственом стубу |
| | Два рефлектујућа саобраћајна знака на сопственом стубу |
| | Трептач |
| II-1 | Шифра саобраћајног знака |
| D=000 | Стационажа постављања саобраћајног знака |
| KL | Димензије саобраћајног знака |
| Ls=m | Класа фолије саобраћајног знака |
| | Дужина стуба носача саобраћајног знака |
| | Зона радова |

Legend

| | |
|-------|---|
| | Reflective traffic sign on an independent post |
| | Two reflective traffic signs on an independent post |
| | Beacon light |
| II-1 | Traffic sign code |
| D=000 | Traffic sign posting chainage |
| KL | Traffic sign dimensions |
| Ls=m | Traffic sign sheeting material class |
| | Length of traffic sign post |
| | Construction zone |

| | | |
|---|--|---|
| 03 | | |
| 02 | | |
| 01 | | |
| Број/Number | Датум / Date | Опис / Description |
| Ревизиони блок: / Revision block: | | |
| САОБРАЋАЈНИ ИНСТИТУТ ЦИП, д.о.о. INSTITUTE OF TRANSPORTATION CIP Ltd Немањина 6: 11000 Београд, Србија Тел: 011/3618-134; Факс: 011/3618-324; web site: www.sicip.co.rs | | |
| Организациона јединица: ETC | | /Organization unit: DEPARTMENT OF TET |
| Одговорни пројектант за друмску саобраћајну сим: / Responsible designer for road traffic signalization: | Инвеститор пројекта: / Investor: "ИНФРАСТРУКТУРА ЖЕЛЕЗНИЦЕ СРБИЈЕ" А.Д. / "INFRASTRUCTURE RAILWAYS OF SERBIA" JSC Немањина БИВ, Београд, / Nemanjina Street BIV, Belgrade | |
| Александар Радосављевић, дипл.инж.саоб. / Александар Радосављевић | Наручилац пројекта: / Employer: Министарство грађевинарства, саобраћаја и инфраструктуре Немањина 22 - 26: 11000 Београд, Србија web site: www.mgpi.gov.rs | |
| Сарадници: / Assistants: Милош Јокић, дипл.инж.саоб. / Милош Јокић | Ministarstvo građevinarstva, saobraćaja i Infrastrukture Немањина 22-26 Street; 11000 Belgrade, Serbia web site: www.mgpi.gov.rs | |
| Објекат: / Structure: МОДЕРИЗАЦИЈА ЖЕЛЕЗНИЧКЕ ПРУГЕ БЕОГРАД - СУБОТИЦА - ДРЖАВНА ГРАНИЦА (КЕЛЕБИЈА) / MODERNIZATION OF BELGRADE - SUBOTICA - STATE BORDER (KELEBIA) RAILWAY LINE SECTION: МЛМI СМI - СУБОТИЦА - ДРЖАВНА ГРАНИЦА (КЕЛЕБИЈА) / DEPARTAMENT ZA DIZAJN I PROMET SA VREMENOM IZVOENJA RADOVA | | |
| Део пројекта: / Part of Design: ПРОЈЕКАТ ОРГАНИЗАЦИЈЕ ДРУМСКОГ САОБРАЋАЈА У ТОКУ ИЗВОЂЕЊА РАДОВА ОД БАКЕ ТОПОЛЕ ДО ДРЖАВНЕ ГРАНИЦЕ (КЕЛЕБИЈЕ) / DESIGN OF ROAD TRAFFIC ORGANIZATION DURING EXECUTION OF WORKS FROM BASKA TOPOLA TO STATE BORDER (KELEBIA) | | |
| Унутрашња контрола: / Internal control: Петар Ђалић, дипл.инж.саоб. | Цртеж: / Drawing: ПЛАН САОБРАЋАЈНЕ СИГНАЛИЗАЦИЈЕ И ОПРЕМЕ ЗА ВРЕМЕ ИЗВОЂЕЊА РАДОВА / PLAN OF ROAD TRAFFIC SIGNALIZATION AND EQUIPMENT DURING EXECUTION OF WORKS UNDERGAS AT KM 157+443 OF THE RAILWAY LINE | |
| Главни пројектант: / Chief designer: Милан Јелкић, дипл.грађ.инж. | Размера: / Scale: 1:500 | |
| Руководилац организационе јединице: / Manager of organization unit: Драгана Стефановић, дипл.инж.саоб. | Фаза пројекта: / Design phase: ИДП / PD | датум: / date: 12.2018. Цртеж бр. / Drawing No.: 2017-728-ETC-8/2.2.2-Ц18 |



Легенда

| | |
|---------|--|
| | Рефлектујући саобраћајни знак на сопственом стубу |
| | Два рефлектујућа саобраћајна знака на сопственом стубу |
| | Трелтач |
| II-1 | Шифра саобраћајног знака |
| D= x_mm | Димензије саобраћајног знака |
| KL | Класа фолије саобраћајног знака |
| Ls= m | Дужина стуба носача саобраћајног знака |
| | Зона радова |

Legend

| | |
|---------|---|
| | Reflective traffic sign on an independent post |
| | Two reflective traffic signs on an independent post |
| | Beacon light |
| II-1 | Traffic sign code |
| D= x_mm | Traffic sign posting chainage |
| KL | Traffic sign dimensions |
| Ls= m | Traffic sign sheeting material class |
| | Construction zone |

| | | |
|----|--|--|
| 03 | | |
| 02 | | |
| 01 | | |

Број/Number Датум / Date Опис / Description

Ревизиони блок: / Revision block:

САОБРАЋАЈНИ ИНСТИТУТ ЦИП, д.о.о.
INSTITUTE OF TRANSPORTATION CIP Ltd
 Немањина 6; 11000 Београд, Србија
 Тел: 011/3618-134; Факс: 011/3618-324; web site: www.sicip.co.rs

Организациона јединица: ETC / Organization unit: DEPARTMENT OF TET

Одговорни пројектант за друмску саобраћајну сиг.: / Responsible designer for road traffic organization: **Александар Радосављевић, дипл.инж.саоб.**
 лиценца број: / license No. 378/2017

Инвеститор пројекта: / Investor: **"ИНФРАСТРУКТУРА ЖЕЛЕЗНИЦЕ СРБИЈЕ" А.Д.**
INFRASTRUCTURE RAILWAYS OF SERBIA " JSC
 Немањина 6/В, Београд, / Nemanjina Street 6/В, Belgrade

Наручилац пројекта: / Employer: **Министарство грађевинарства, саобраћаја и инфраструктуре**
 Немањина 22 - 26; 11000 Београд, Србија
 web site: www.mgpi.gov.rs
Ministry of Construction, Transport and Infrastructure
 Nemanjina 22-26 Street; 11000 Belgrade; Serbia
 web site: www.mgpi.gov.rs

Објект: /Structure: **МОДЕРНИЗАЦИЈА ЖЕЛЕЗНИЧКЕ ПРУГЕ БЕОГРАД - СУБОТИЦА - ДРЖАВНА ГРАНИЦА (КЕЛЕВИЈА) ДЕОНИЦА НОВИ САД - СУБОТИЦА - ДРЖАВНА ГРАНИЦА (КЕЛЕВИЈА) MODERNIZATION OF BELGRADE - SUBOTICA - STATE BORDER (KELEBIA) RAILWAY LINE SECTION: NOVI SAD - SUBOTICA - STATE BORDER (KELEBIA)**
 Део пројекта: / Part of Design: **ПРОЈЕКАТ ОРГАНИЗАЦИЈЕ ДРУМСКОГ САОБРАЋАЈА У ТОКУ ИЗВОЂЕЊА РАДОВА ОД БАЧКЕ ТОПОЛЕ ДО ДРЖАВНЕ ГРАНИЦЕ (КЕЛЕВИЈЕ) DESIGN OF ROAD TRAFFIC ORGANIZATION DURING EXECUTION OF WORKS FROM BACHKA TOPOLA TO STATE BORDER (KELEBIA)**

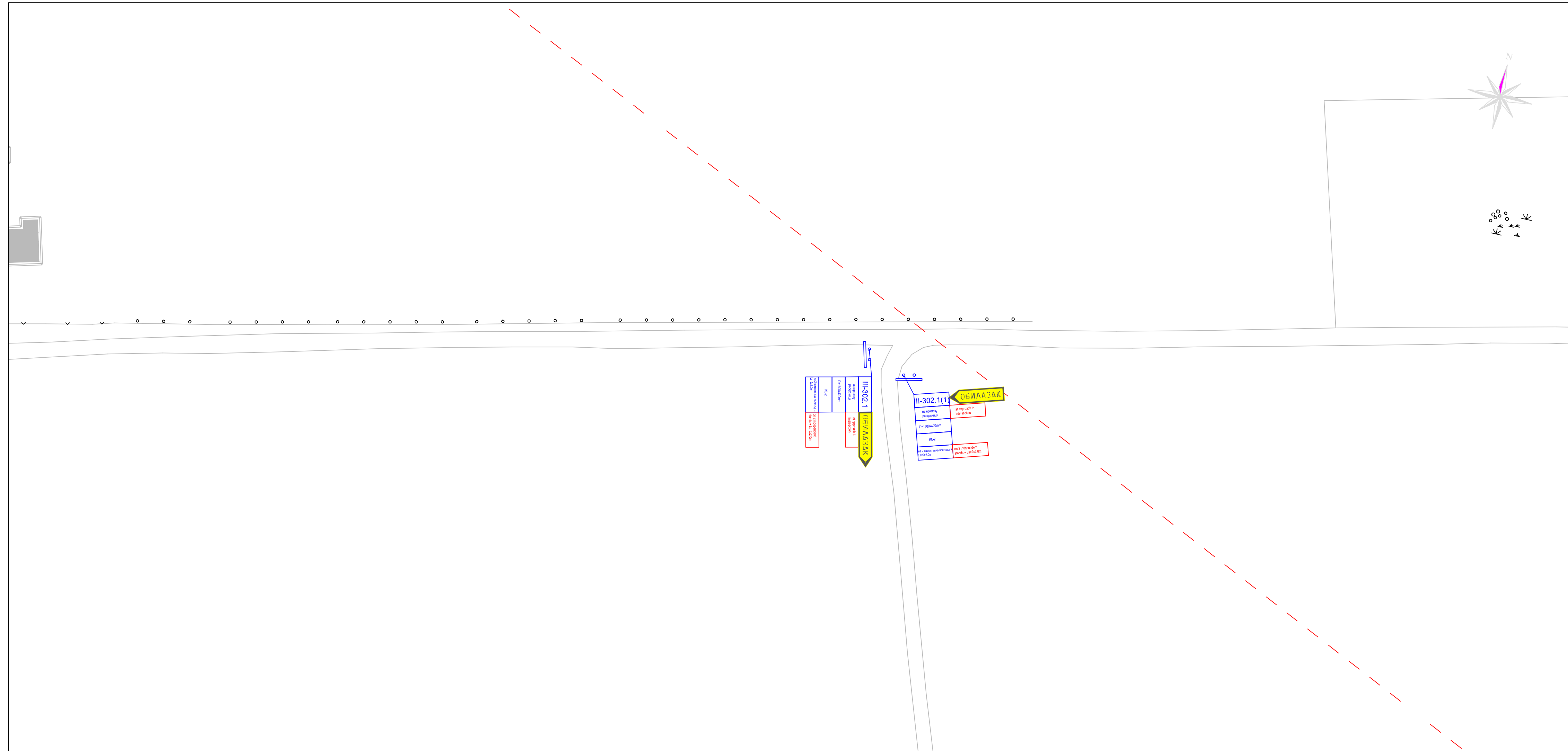
Унутрашња контрола: / Internal control: **Петар Ђалић, дипл.инж.саоб.**
 Главни пројектант: / Chief designer: **Милан Јелкић, дипл.грађ.инж.**

Руководилац организационе јединице: / Manager of organization unit: **Драгана Стефановић, дипл.инж.саоб.**

Фаза пројекта: / Design phase: **ИДП / PD** датум: /date: **12.2018.** Цртеж бр./Drawing No.: **2017-728-ETC-8/2.2.2-Ц19**

Цртеж: / Drawing: **ПЛАН САОБРАЋАЈНЕ СИГНАЛИЗАЦИЈЕ И ОПРЕМЕ ЗА ВРЕМЕ ИЗВОЂЕЊА РАДОВА ПОДВОЖИЊИМ НА КМ 157+443 ПРУГЕ** Размера: / Scale: **1:500**

Део пројекта: / Part of Design: **ПРОЈЕКАТ ОРГАНИЗАЦИЈЕ ДРУМСКОГ САОБРАЋАЈА У ТОКУ ИЗВОЂЕЊА РАДОВА ОД БАЧКЕ ТОПОЛЕ ДО ДРЖАВНЕ ГРАНИЦЕ (КЕЛЕВИЈЕ) DESIGN OF ROAD TRAFFIC ORGANIZATION DURING EXECUTION OF WORKS FROM BACHKA TOPOLA TO STATE BORDER (KELEBIA)**



Легенда

| | |
|---------|--|
| | Рефлектујући саобраћајни знак на сопственом стубу |
| | Два рефлектујућа саобраћајна знака на сопственом стубу |
| | Трепгач |
| II-1 | Шифра саобраћајног знака |
| 0+000 | Стационажа постављања саобраћајног знака |
| D= x mm | Димензије саобраћајног знака |
| KL | Класа фолије саобраћајног знака |
| Ls= m | Дужина стуба носача саобраћајног знака |
| | Зона радова |

Legend

| | |
|---------|---|
| | Reflective traffic sign on an independent post |
| | Two reflective traffic signs on an independent post |
| | Beacon light |
| II-1 | Traffic sign code |
| 0+000 | Traffic sign posting chainage |
| D= x mm | Traffic sign dimensions |
| KL | Traffic sign sheeting material class |
| Ls= m | Length of traffic sign post |
| | Construction zone |

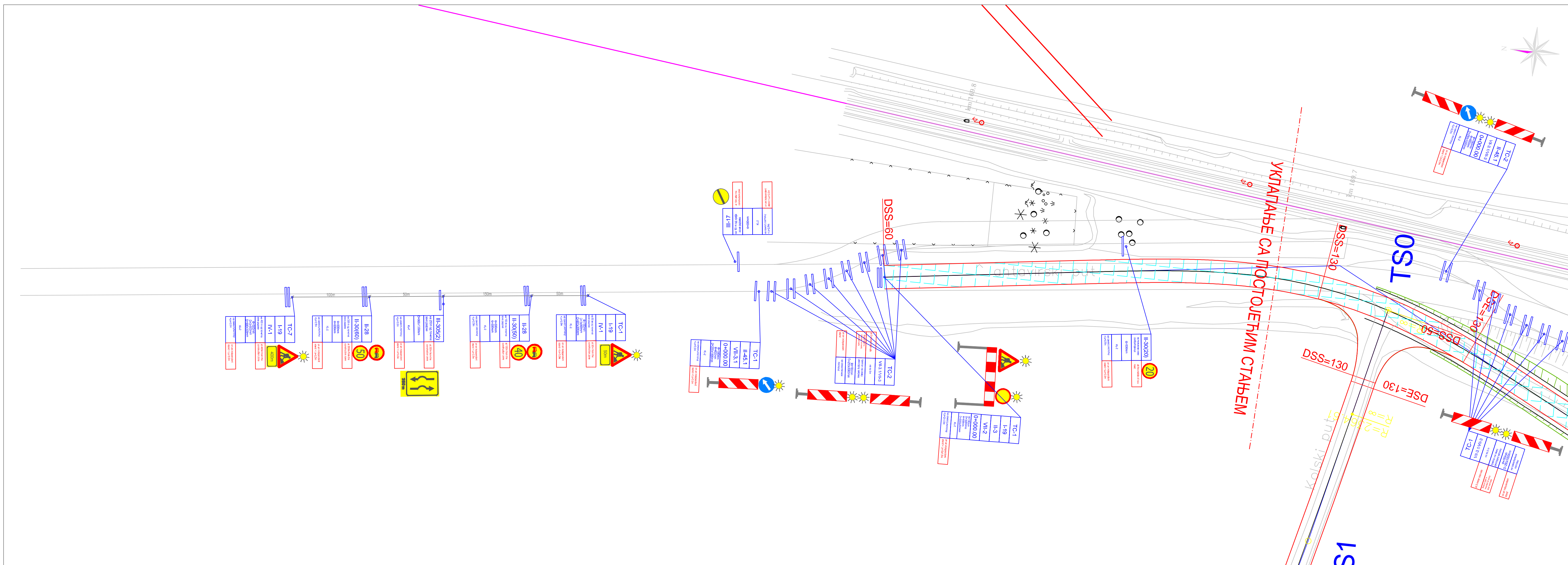
| | | |
|----|--|--|
| 03 | | |
| 02 | | |
| 01 | | |

| Број/Number | Датум / Date | Опис / Description |
|-------------|--------------|--------------------|
|-------------|--------------|--------------------|

Ревизиони блок: / Revision block:

САОБРАЋАЈНИ ИНСТИТУТ ЦИП, д.о.о.
INSTITUTE OF TRANSPORTATION CIP Ltd
 Немањина 6; 11000 Београд; Србија
 Тел: 011/3618-134; Факс: 011/3618-324; web site: www.sicip.co.rs

| | |
|---|--|
| Организациона јединица: ЕТС / Organization unit: DEPARTMENT OF TET | |
| Одговорни пројектант за друмску саобраћајну сигн.: Responsible designer for road traffic organization: лиценца број: / license No. 371/1987/1 Александар Радосављевић, дипл. инж. саоб. | Инвеститор пројекта: / Investor: "ИНФРАСТРУКТУРА ЖЕЛЕЗНИЦЕ СРБИЈЕ" А.Д. /* INFRASTRUCTURE RAILWAYS OF SERBIA " JSC Немањина 8/IV, Београд / Nemanjina Street 8/IV, Belgrade |
| Сарадници: / Assistants: Милош Јокић, дипл. инж. саоб. | Наручилац пројекта: / Employer: Ministarstvo građevinarstva, saobraćaja i Infrastruktura Немањина 22 - 26; 11000 Београд, Србија web site: www.mgsi.gov.rs Ministry of Construction, Transport and Infrastructure Nemanjina 22-26 Street; 11000 Belgrade, Serbia web site: www.mgsi.gov.rs |
| Унутрашња контрола: / Internal control: Петар Ђапић, дипл. инж. саоб. | Објекат: / Structure: МОДЕРНИЗАЦИЈА ЖЕЛЕЗНИЧКЕ ПРУГЕ БЕОГРАД - СУБОТИЦА - ДРЖАВНА ГРАНИЦА (КЕЛЕБИЈА) ДЕОНИЦА НОВИ САД - СУБОТИЦА - ДРЖАВНА ГРАНИЦА (КЕЛЕБИЈА) MODERNIZATION OF BELGRADE - SUBOTICA - STATE BORDER (KELEBIA) RAILWAY LINE SECTION: NOVI SAD - SUBOTICA - STATE BORDER (KELEBIA) |
| Главни пројектант: / Chief designer: Милан Јелкић, дипл. грађ. инж. | Део пројекта: / Part of Design: ПРОЈЕКАТ ОРГАНИЗАЦИЈЕ ДРУМСКОГ САОБРАЋА У ТОКУ ИЗВОЂЕЊА РАДОВА ОД БАЧКЕ ТОПОЛЕ ДО ДРЖАВНЕ ГРАНИЦЕ (КЕЛЕБИЈЕ) DESIGN OF ROAD TRAFFIC ORGANIZATION DURING EXECUTION OF WORKS FROM BASKA TOPOLA TO STATE BORDER (KELEBIA) |
| Руководилац организационе јединице: Manager of organization unit: Драгана Стефановић, дипл. инж. саоб. | Цртеж: / Drawing: ПЛАН САОБРАЋАЈНЕ СИГНАЛИЗАЦИЈЕ И ОПРЕМЕ ЗА ВРЕМЕ ИЗВОЂЕЊА РАДОВА подвожњак км 143+729 пруге Plan of road traffic signalization and equipment during execution of works underpass at km 143+729 of the railway line |
| Фаза пројекта: Design phase: ИДП / PD | Размера: Scale: 1:500 |
| датум: / date: 12.2018. | Цртеж бр. / Drawing No.: 2017-728-ЕТС-8/2.2.2-Ц20 |



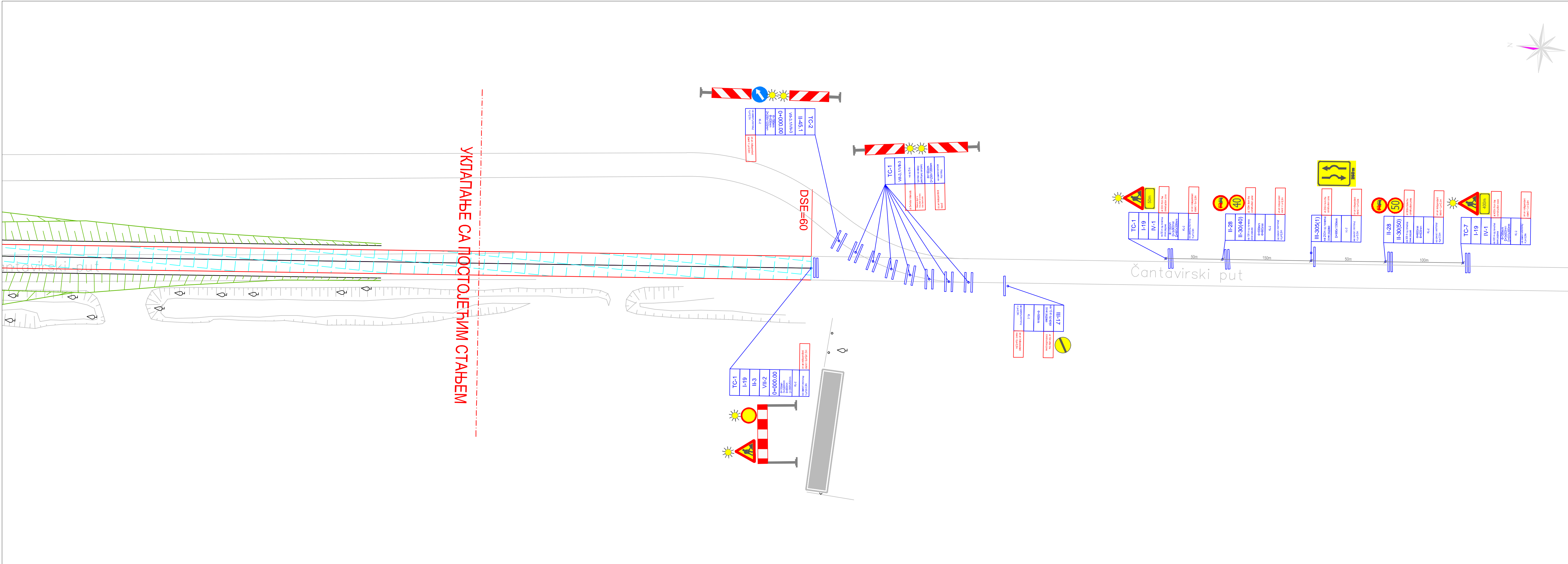
Легенда

| | |
|--------|--|
| | Рефлектујући саобраћајни знак на сопственом стубу |
| | Два рефлектујућа саобраћајна знака на сопственом стубу |
| | Трепач |
| II-1 | Шифра саобраћајног знака |
| 0+000 | Стационажа постављања саобраћајног знака |
| D=x mm | Димензије саобраћајног знака |
| KL | Класа фолије саобраћајног знака |
| LS=m | Дужина стуба носача саобраћајног знака |
| | Зона радова |

Legend

| | |
|--------|---|
| | Reflective traffic sign on an independent post |
| | Two reflective traffic signs on an independent post |
| | Beacon light |
| II-1 | Traffic sign code |
| 0+000 | Traffic sign posting chainage |
| D=x mm | Traffic sign dimensions |
| KL | Traffic sign sheeting material class |
| LS=m | Length of traffic sign post |
| | Construction zone |

| | | |
|---|---|---|
| 03 | | |
| 02 | | |
| 01 | | |
| Број/Number | Датум / Date | Опис / Description |
| Ревизиони блок: / Revision block: | | |
| САОБРАЋАЈНИ ИНСТИТУТ ЦИП, д.о.о. INSTITUTE OF TRANSPORTATION CIPI Ltd Немањина 6; 11000 Београд, Србија Тел: 011/3618-134; Факс: 011/3618-324; web site: www.sicip.co.rs | | |
| Организациона јединица: ETC | | /Organization unit: DEPARTMENT OF TET |
| Одговорни пројектант за друмску саобраћајну сит.: лиценца број: / license no. 820/1984/1 | Инвеститор пројекта: / Investor: "ИНФРАСТРУКТУРА ЖЕЛЕЗНИЦЕ СРБИЈЕ" А.Д. Немањина 6/1, Београд, Србија www.mps.gov.rs | Наручилац пројекта: / Employer: Министарство грађевинарства, саобраћаја и инфраструктуре Немањина 22-26; 11000 Београд, Србија www.mps.gov.rs |
| Александар Радосављевић, дипл.инж.саоб. | Милош Јокић, дипл.инж.саоб. | М.Ј. |
| Сарадници: / Assistants: Александар Ј. Радосављевић | Објекат: / Structure: МОДЕРНИЗАЦИЈА ЖЕЛЕЗНИЧКЕ ПРУГЕ БЕОГРАД - СУБОТИЦА - ДРЖАВНА ГРАНИЦА (КЕЛЕБИЈА) ДЕОНИЦА НОВИ САД - СУБОТИЦА - ДРЖАВНА ГРАНИЦА (КЕЛЕБИЈА) МОДЕРНИЗАЦИЈА ЖЕЛЕЗНИЧКЕ ПРУГЕ БЕОГРАД - СУБОТИЦА - ДРЖАВНА ГРАНИЦА (КЕЛЕБИЈА) ДЕОНИЦА НОВИ САД - СУБОТИЦА - ДРЖАВНА ГРАНИЦА (КЕЛЕБИЈА) SECTION - NOVI SAD - SUBOTICA - STATE BORDER (KELEBIA) SECTION - NOVI SAD - SUBOTICA - STATE BORDER (KELEBIA) | Део пројекта: / Part of Design: ПРОЈЕКАТ ОРГАНИЗАЦИЈЕ ДРУМСКОГ САОБРАЋА У ТОКУ ИЗВОЂЕЊА РАДОВА DESIGN OF ROAD TRAFFIC ORGANIZATION DURING EXECUTION OF WORKS FROM BACKA TOPOLA TO STATE BORDER (KELEBIA) |
| Унутрашња контрола: / Internal control: Петар Ђапић, дипл.инж.саоб. | Цртеж: / Drawing: ПЛАН САОБРАЋАЈНЕ СИГНАЛИЗАЦИЈЕ И ОПРЕМЕ ЗА БРИЖЛИВО РАДОВАЊЕ НАДВОЖАК КМ 168+690 ПРУГЕ Plan of road traffic signalization and equipment during execution of works crossover at km 168+690 of the railway line | Размера: / Scale: 1:500 |
| Главни пројектант: / Chief designer: Милан Јелкић, дипл.граф.инж. | Фаза пројекта: / Design phase: ИДП / PD | датум: / date: 12.2018. Цртеж бр./Drawing No.: 2017-728-ETC-8/2.2.2-421 |
| Руководилац организационе јединице: / Manager of organization unit: Драгана Стефановић, дипл.инж.саоб. | | |



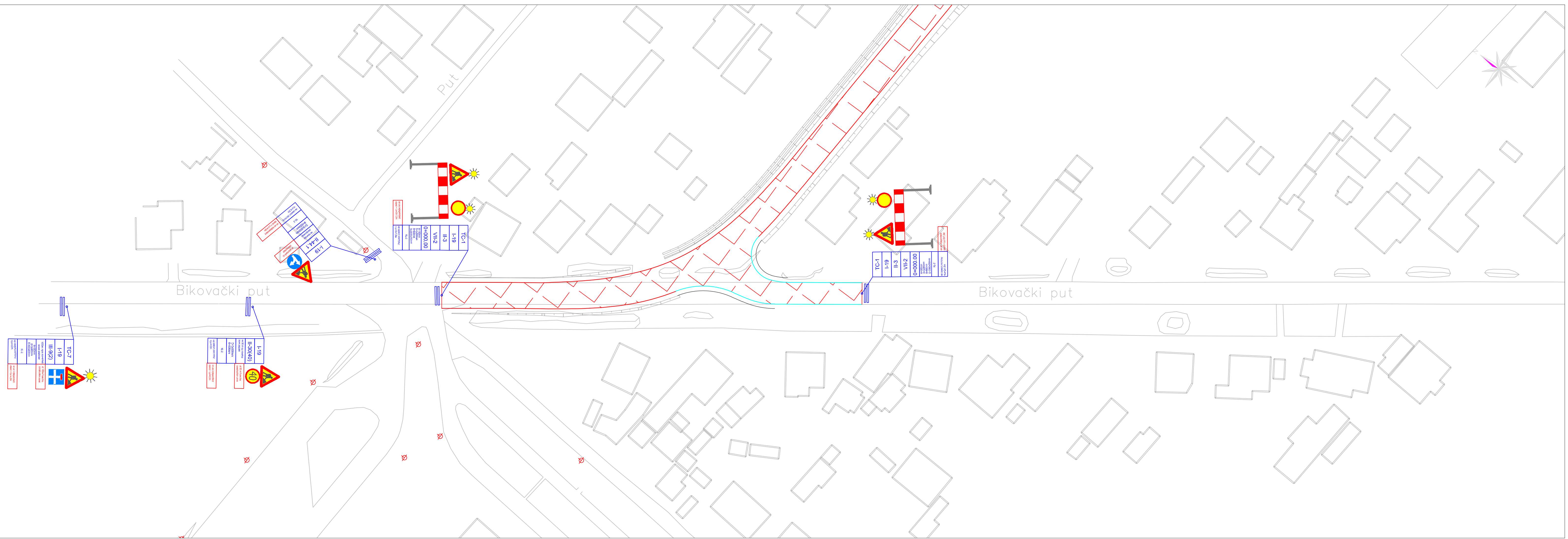
| | | |
|--|---|---|
| 03 | | |
| 02 | | |
| 01 | | |
| Број/Number | Датум / Date | Опис / Description |
| Ревизиони блок: / Revision block: | | |
| САОБРАЋАЈНИ ИНСТИТУТ ЦИП, д.о.о. INSTITUTE OF TRANSPORTATION CIP Ltd Немањина 6; 11000 Београд; Србија Тел: 011/3618-134; Факс: 011/3618-324; web site: www.sicip.co.rs | | |
| Организациона јединица: ЕТС | | /Organization unit: DEPARTMENT OF TET |
| Одговорни пројектант за друмску саобраћајну сигн.: лиценца број: / license no. 0170/2014 | Инвеститор пројекта: / Investor: "ИНФРАСТРУКТУРА ЖЕЛЕЗНИЦЕ СРБИЈЕ" А.Д. "INFRASTRUCTURE RAILWAYS OF SERBIA" JSC Немањина 6/1, Београд / Nemanjina Street 6/1, Belgrade | Наручилац пројекта: / Employer: Министарство грађевинарства, саобраћаја и инфраструктуре Немањина 22-28; 11000 Београд; Србија web site: www.mps.gov.rs |
| Александар Радосављевић, дипл.инж.саоб. | М.Ј. | Министарство грађевинарства, саобраћаја и инфраструктуре Немањина 22-28 Street; 11000 Belgrade; Serbia web site: www.mps.gov.rs |
| Сарадници: / Assistants: Милош Јокић, дипл.инж.саоб. | | Објекат: /Structure: МОДЕРНИЗАЦИЈА ЖЕЛЕЗНИЧКЕ ПРУГЕ БЕОГРАД - СУБОТИЦА - ДРЖАВНА ГРАНИЦА (КЕЛЕБИЈА) БЕОГРАД - СУБОТИЦА - ДРЖАВНА ГРАНИЦА (КЕЛЕБИЈА) ДЕОНИЦА НОВИ САД - СУБОТИЦА - ДРЖАВНА ГРАНИЦА (КЕЛЕБИЈА) МОДЕРНИЗАЦИЈА БЕОГРАД - СУБОТИЦА - ДРЖАВНА ГРАНИЦА (КЕЛЕБИЈА) SECTION - NOVI SAD - SUBOTICA - STATE BORDER (KELEBIA) |
| Унутрашња контрола: / Internal control: Петар Ђапић, дипл.инж.саоб. | | Део пројекта: / Part of Design: ПРОЈЕКАТ ОРГАНИЗАЦИЈЕ ДРУМСКОГ САОБРАЋАЈА У ТОКУ ИЗВОЂЕЊА РАДОВА ОД БАЧКЕ ТОПОЛЕ ДО ДРЖАВНЕ ГРАНИЦЕ (КЕЛЕБИЈЕ) DESIGN OF ROAD TRAFFIC ORGANIZATION DURING EXECUTION OF WORKS FROM BACHKA TOPLA TO STATE BORDER (KELEBIA) |
| Главни пројектант: / Chief designer: Милан Јелкић, дипл.граф.инж. | Цртеж: / Drawing: ПЛАН САОБРАЋАЈНЕ СИГНАЛИЗАЦИЈЕ И ОПРЕМЕ ЗА БРИЖИ ИЗВОЂЕЊА РАДОВА на одвојачу км 168+690 пруге Plan of road traffic signalization and equipment during execution of works crossover at km 168+690 of the railway line | Размера: Scale: 1:500 |
| Руководилац организационе јединице: Драгана Стефановић, дипл.инж.саоб. | Фаза пројекта: Design phase: ИДП / PD | датум: /date: 12.2018. Цртеж бр./Drawing No.: 2017-728-ЕТС-8/2.2.2-423 |



| Легенда | |
|---------|--|
| | Рефлектујући саобраћајни знак на сопственом стубу |
| | Два рефлектујућа саобраћајна знака на сопственом стубу |
| | Третман |
| | Шифра саобраћајног знака |
| | Стационарна постављања саобраћајног знака |
| | Димензије саобраћајног знака |
| | Класа материјала саобраћајног знака |
| | Дужина стуба носача саобраћајног знака |
| | Зона радова |

| Legend | |
|--------|---|
| | Reflective traffic sign on an independent post |
| | Two reflective traffic signs on an independent post |
| | Beacon light |
| | Traffic sign code |
| | Traffic sign dimensions |
| | Traffic sign sheeting material class |
| | Length of traffic sign post |
| | Construction zone |

| | | |
|---|--|--|
| 03 | | |
| 02 | | |
| 01 | | |
| Број/Number Датум / Date Опис / Description | | |
| Ревизиони блок: / Revision block: | | |
| САОБРАЋАЈНИ ИНСТИТУТ ЦИП, д.о.о. INSTITUTE OF TRANSPORTATION CIP Ltd Немањина 6, 11000 Београд, Србија Тел: 011/3618-134; Факс: 011/3618-324; веб сајт: www.sicjp.co.rs | | |
| Организациона јединица/ETC | | Организациона јединица/DEPARTMENT OF TET |
| Одговорни пројектант за друмску саобраћајну сину: Александар Радосављевић, дипл.инж.саоб. Инженерски пројекат: ПРОЈЕКАТ ОФФИЦИЈАЛНЕ ДРУМСКОГ САОБРАЋАЈА ОД ВАЧКЕ (ГОРАВЕ ДО ДРЖАВНЕ ГРАНИЦЕ (РЕЛЕВЈА) / FROM VACHKA TO STATE BORDER (RELEVJA)) | Институт за пројектовање и пројектовање: ИНСТИТУТ ЗА ПРОЈЕКТОВАЊЕ И ПРОЈЕКТОВАЊЕ Инженерски пројекат: ПРОЈЕКАТ ОФФИЦИЈАЛНЕ ДРУМСКОГ САОБРАЋАЈА ОД ВАЧКЕ (ГОРАВЕ ДО ДРЖАВНЕ ГРАНИЦЕ (РЕЛЕВЈА) / FROM VACHKA TO STATE BORDER (RELEVJA)) | Министарство саобраћаја, грађевинарства, енергетике и инфраструктуре Министарство саобраћаја, грађевинарства, енергетике и инфраструктуре Министарство саобраћаја, грађевинарства, енергетике и инфраструктуре Министарство саобраћаја, грађевинарства, енергетике и инфраструктуре |
| Сарадници: Милош Јокић, дипл.инж.саоб. Унутрашња контрола: Петар Ђалић, дипл.инж.саоб. | Сарадници: Милош Јокић, дипл.инж.саоб. Унутрашња контрола: Петар Ђалић, дипл.инж.саоб. | Сарадници: Милош Јокић, дипл.инж.саоб. Унутрашња контрола: Петар Ђалић, дипл.инж.саоб. |
| Главни пројектант: Милош Јокић, дипл.инж.саоб. Ревизиони организациони јединица: Драгана Стефановић, дипл.инж.саоб. | Главни пројектант: Милош Јокић, дипл.инж.саоб. Ревизиони организациони јединица: Драгана Стефановић, дипл.инж.саоб. | Главни пројектант: Милош Јокић, дипл.инж.саоб. Ревизиони организациони јединица: Драгана Стефановић, дипл.инж.саоб. |
| Цртеж: Драгана Стефановић, дипл.инж.саоб. | | Цртеж: Драгана Стефановић, дипл.инж.саоб. |
| Шкала: 1:1000 | | Шкала: 1:1000 |
| Датум: 12.2018. | | Датум: 12.2018. |



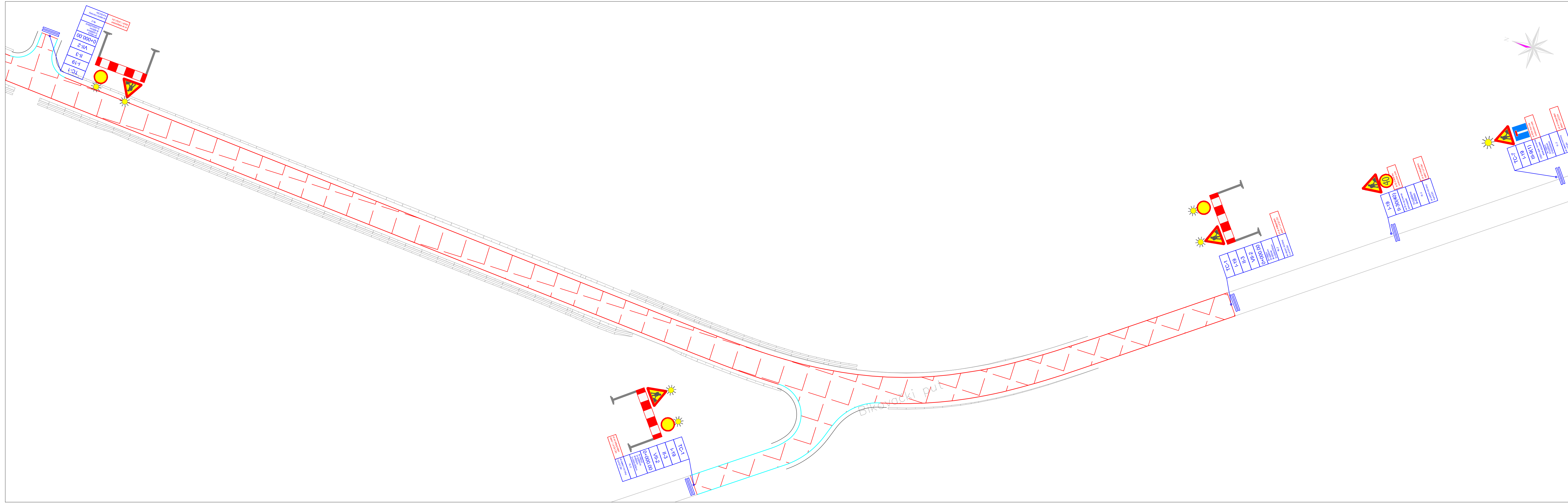
Легенда

| | |
|--|--|
| | Рефлектујући саобраћајни знак на сопственом стубу |
| | Два рефлектујућа саобраћајна знака на сопственом стубу |
| | Трептач |
| | Шифра саобраћајног знака |
| | Стационажа постављања саобраћајног знака |
| | Димензије саобраћајног знака |
| | Класа фолије саобраћајног знака |
| | Дужина стуба носача саобраћајног знака |
| | Зона радова |

Legend

| | |
|--|---|
| | Reflective traffic sign on an independent post |
| | Two reflective traffic signs on an independent post |
| | Beacon light |
| | Traffic sign code |
| | Traffic sign posting chainage |
| | Traffic sign dimensions |
| | Traffic sign sheeting material class |
| | Length of traffic sign post |
| | Construction zone |

| | | |
|--|--------------|--|
| 03 | | |
| 02 | | |
| 01 | | |
| Број/Number | Датум / Date | Опис / Description |
| <p>Ревизиони блок: / Revision block:</p> <p>САОБРАЋАЈНИ ИНСТИТУТ ЦИП, д.о.о. INSTITUTE OF TRANSPORTATION CIP Ltd Немањина 6, 11000 Београд, Србија Тел: 011/3618-134; Факс: 011/3618-324; web site: www.sicip.co.rs</p> | | |
| Организациона јединица: ETC Одговорни пројектант за друмску саобраћајну сит.: Responsible designer for road traffic organization: лиценца број: / license No. 373/1987/1 | | Инвеститор пројекта: / Investor: "ИНФРАСТРУКТУРА ЖЕЛЕЗНИЦЕ СРБИЈЕ" А.Д. "INFRASTRUCTURE RAILWAYS OF SERBIA" JSC Немањина 6/В, Београд / Nemanjina Street 6/В, Belgrade |
| Александар Радосављевић, дипл.инж.саоб. Милош Јокић, дипл.инж.саоб. | | Наручилац пројекта: / Employer: Министарство грађевинарства, саобраћаја и инфраструктуре Немањина 22 - 26, 11000 Београд, Србија web site: www.mgpi.gov.rs Ministry of Construction, Transport and Infrastructure Nemanjina 22-26 Street, 11000 Belgrade, Serbia web site: www.mgpi.gov.rs |
| Сарадници: / Associates: Милош Јокић, дипл.инж.саоб. Милош Јокић, дипл.инж.саоб. | | |
| Објект: /Structure: МОДЕРИЗАЦИЈА ЖЕЛЕЗНИЧКЕ ПРУГЕ БЕОГРАД - СУБОТИЦА - ДРЖАВНА ГРАНИЦА (КЕЛЕБИЈА) MODERNIZATION OF BELGRADE - SUBOTICA - STATE BORDER (KELEBIA) RAILWAY LINE SECTION: NOVI SAD - SUBOTICA - STATE BORDER (KELEBIA) Део пројекта: / Part of Design: ПРОЈЕКАТ ОРГАНИЗАЦИЈЕ ДРУМСКОГ САОБРАЋАЈА У ТОКУ ИЗВОЂЕЊА РАДОВА ОД БАЧКЕ ТОПОЛЕ ДО ДРЖАВНЕ ГРАНИЦЕ (КЕЛЕБИЈЕ) DESIGN OF ROAD TRAFFIC ORGANIZATION DURING EXECUTION OF WORKS FROM BACHKA TOPOLA TO STATE BORDER (KELEBIA) | | |
| Унутрашња контрола: / Internal control: Петар Ђалић, дипл.инж.саоб. | | Цртеж: / Drawing: ПЛАН САОБРАЋАЈНЕ СИГНАЛИЗАЦИЈЕ И ОПРЕМЕ ЗА ВРЕМЕ ИЗВОЂЕЊА РАДОВА на одвојеној ил. ТР-534 пруге Plan of road traffic signalization and equipment during execution of works crossroad at km 170+534 of the railway line |
| Главни пројектант: / Chief designer: Милан Јелкић, дипл.грађ.инж. | | Фаза пројекта: / Design phase: ИДП / PD |
| Руковилац организационе јединице: / Manager of organization unit: Драгана Стефановић, дипл.инж.саоб. | | датум./date: 12.2018. Цртеж бр./Drawing No.: 2017-728-ETC-8/2.2.2-Ц25 |
| | | Размера: / Scale: 1:500 |



Легенда

| | |
|--|--|
| | Рефлектујући саобраћајни знак на сопственом стубу |
| | Два рефлектујућа саобраћајна знака на сопственом стубу |
| | Трептач |
| | Шифра саобраћајног знака |
| | Стационажа постављања саобраћајног знака |
| | Димензије саобраћајног знака |
| | Класа фолије саобраћајног знака |
| | Дужина стуба носача саобраћајног знака |
| | Зона радова |

Legend

| | |
|--|---|
| | Reflective traffic sign on an independent post |
| | Two reflective traffic signs on an independent post |
| | Beacon light |
| | Traffic sign code |
| | Traffic sign posting chainage |
| | Traffic sign dimensions |
| | Traffic sign sheeting material class |
| | Length of traffic sign post |
| | Construction zone |

| | | |
|----|--|--|
| 03 | | |
| 02 | | |
| 01 | | |

Број/Number Датум / Date Опис / Description

Ревизиони блок: / Revision block:
САОБРАЋАЈНИ ИНСТИТУТ ЦИП, д.о.о.
INSTITUTE OF TRANSPORTATION CIP Ltd
 Немањина 6, 11000 Београд, Србија
 Тел: 011/3618-134; Факс: 011/3618-324; web site: www.sicip.co.rs

Организациона јединица: ETC / Organization unit: DEPARTMENT OF TET

| | |
|---|---|
| Одговорни пројектант за друмску саобраћајну сит.: Responsible designer for road traffic realization: лиценца број: / license No. 373/1987/1 | Инвеститор пројекта: / Investor: "ИНФРАСТРУКТУРА ЖЕЛЕЗНИЦЕ СРБИЈЕ" А.Д. "INFRASTRUCTURE RAILWAYS OF SERBIA" JSC Немањина 6/В, Београд, Немањина Street 6/В, Belgrade |
| Александар Радосављевић, дипл. инж. саоб. | Наручилац пројекта: / Employer: Министарство грађевинарства, саобраћаја и инфраструктуре Немањина 22 - 26, 11000 Београд, Србија web site: www.mgpi.gov.rs |
| Сарадници: / Assistants: Милош Јокић, дипл. инж. саоб. | Министарство грађевинарства, саобраћаја и инфраструктуре Немањина 22-26 Street, 11000 Belgrade, Serbia web site: www.mgpi.gov.rs |

Објекат: / Structure:
 МОДЕРНИЗАЦИЈА ЖЕЛЕЗНИЧКЕ ПРУГЕ БЕОГРАД - СУБОТИЦА - ДРЖАВНА ГРАНИЦА (КЕЛЕВИЈА)
 MODERNIZATION OF BELGRADE - SUBOTICA - STATE BORDER (KELEBIA) RAILWAY LINE
 SECTION: NOVI SAD - SUBOTICA - STATE BORDER (KELEBIA)

Део пројекта: / Part of Design:
 ПРОЈЕКАТ ОРГАНИЗАЦИЈЕ ДРУМСКОГ САОБРАЋАЈА У ТОКУ ИЗВОЂЕЊА РАДОВА ОД БАЧКЕ ТОПОЛЕ ДО ДРЖАВНЕ ГРАНИЦЕ (КЕЛЕВИЈЕ)
 DESIGN OF ROAD TRAFFIC ORGANIZATION DURING EXECUTION OF WORKS FROM BACHKA TOPOLA TO STATE BORDER (KELEBIA)

Унутрашња контрола: / Internal control:
 Петар Ђалић, дипл. инж. саоб.

Главни пројектант: / Chief designer:
 Милан Јелкић, дипл. грађ. инж.

Руководилац организационе јединице: / Manager of organization unit:
 Драгана Стефановић, дипл. инж. саоб.

Цртеж: / Drawing:
 ПЛАН САОБРАЋАЈНЕ СИГНАЛИЗАЦИЈЕ И ОПРЕМЕ ЗА ВРЕМЕ ИЗВОЂЕЊА РАДОВА
 Plan of road traffic signalization and equipment during execution of works crossroad at km 17+034 of railway line

Фаза пројекта: / Design phase:
 ИДП / PD

датум: / date:
 12.2018.

Цртеж бр. / Drawing No.:
 2017-728-ETC-8/2.2.2-Ц26

Размера: / Scale:
 1:500



Легенда

| | |
|--------|--|
| | Рефлектујући саобраћајни знак на сопственом стубу |
| | Два рефлектујућа саобраћајна знака на сопственом стубу |
| | Трепач |
| II-1 | Шифра саобраћајног знака |
| 0+000 | Стационажа постављања саобраћајног знака |
| D=x mm | Димензије саобраћајног знака |
| KL | Класа фолије саобраћајног знака |
| Ls=m | Дужина стуба носача саобраћајног знака |
| | Зона радова |

Legend

| | |
|--------|---|
| | Reflective traffic sign on an independent post |
| | Two reflective traffic signs on an independent post |
| | Beacon light |
| II-1 | Traffic sign code |
| 0+000 | Traffic sign posting chainage |
| D=x mm | Traffic sign dimensions |
| KL | Traffic sign sheeting material class |
| Ls=m | Length of traffic sign post |
| | Construction zone |

| | | |
|----|--|--|
| 03 | | |
| 02 | | |
| 01 | | |

| Број/Number | Датум / Date | Опис / Description |
|-------------|--------------|--------------------|
|-------------|--------------|--------------------|

Ревизиони блок: / Revision block:

САОБРАЋАЈНИ ИНСТИТУТ ЦИП, д.о.о.
INSTITUTE OF TRANSPORTATION CIPIP Ltd
 Немањина 6; 11000 Београд; Србија
 Тел: 011/3618-134; Факс: 011/3618-324; web site: www.sicip.co.rs

Организациона јединица: ETC / Organization unit: DEPARTMENT OF TET

Одговорни пројектант за друмску саобраћајну сигн.:
 Responsible designer for road traffic signalization:
 лиценца број: / license no. СР20/198/14

Александар Радосављевић, дипл.инж.саоб.
 Александар Ј. Радосављевић

Сарадници: / Associates:
Милош Јокић, дипл.инж.саоб.

Инвеститор пројекта: / Investor:
 "ИНФРАСТРУКТУРА ЖЕЛЕЗНИЦЕ СРБИЈЕ" А.Д.
 INFRASTRUCTURE RAILWAYS OF SERBIA JSC
 Немањина 6/1, Београд - Немањина Street City, Belgrade

Наручилац пројекта: / Employer:
 Министарство грађевинарства, саобраћаја и инфраструктуре
 Немањина 22 - 26; 11000 Београд; Србија
 web site: www.mps.gov.rs
 Ministry of Construction, Transport and Infrastructure
 Nemanjina 22-26 Street; 11000 Belgrade; Serbia
 web site: www.mps.gov.rs

Објекат: / Structure:
 МОДЕРНИЗАЦИЈА ЖЕЛЕЗНИЧКЕ ПРУГЕ
 БЕОГРАД - СУБОТИЦА - ДРЖАВНА ГРАНИЦА (КЕЛЕБИЈА)
 ДРОНИЦА НОВИ САД - СУБОТИЦА - ДРЖАВНА ГРАНИЦА (КЕЛЕБИЈА)
 BELGRADE - SUBOTICA - STATE BORDER (KELEBIA) RAILWAY LINE
 MODERNIZATION OF
 BELGRADE - SUBOTICA - STATE BORDER (KELEBIA) RAILWAY LINE
 SECTION - NOVI SAD - SUBOTICA - STATE BORDER (KELEBIA)

Део пројекта: / Part of Design:
 ПРОЈЕКАТ ОРГАНИЗАЦИЈЕ ДРУМСКОГ САОБРАЋА
 У ТОКУ ИЗВОЂЕЊА РАДОВА
 DESIGN OF ROAD TRAFFIC ORGANIZATION
 DURING EXECUTION OF WORKS
 OD BACKE TOPOLE DO DRŽAVNE GRANIЦE (KELEBIЈE)
 FROM BACKA TOPOLE TO STATE BORDER (KELEBIA)

Унутрашња контрола: / Internal control:
Петар Ђапић, дипл.инж.саоб.

Главни пројектант: / Chief designer:
Милан Јелкић, дипл.граф.инж.

Руководилац организационе јединице:
 Manager of organization unit:
Драгана Стефановић, дипл.инж.саоб.

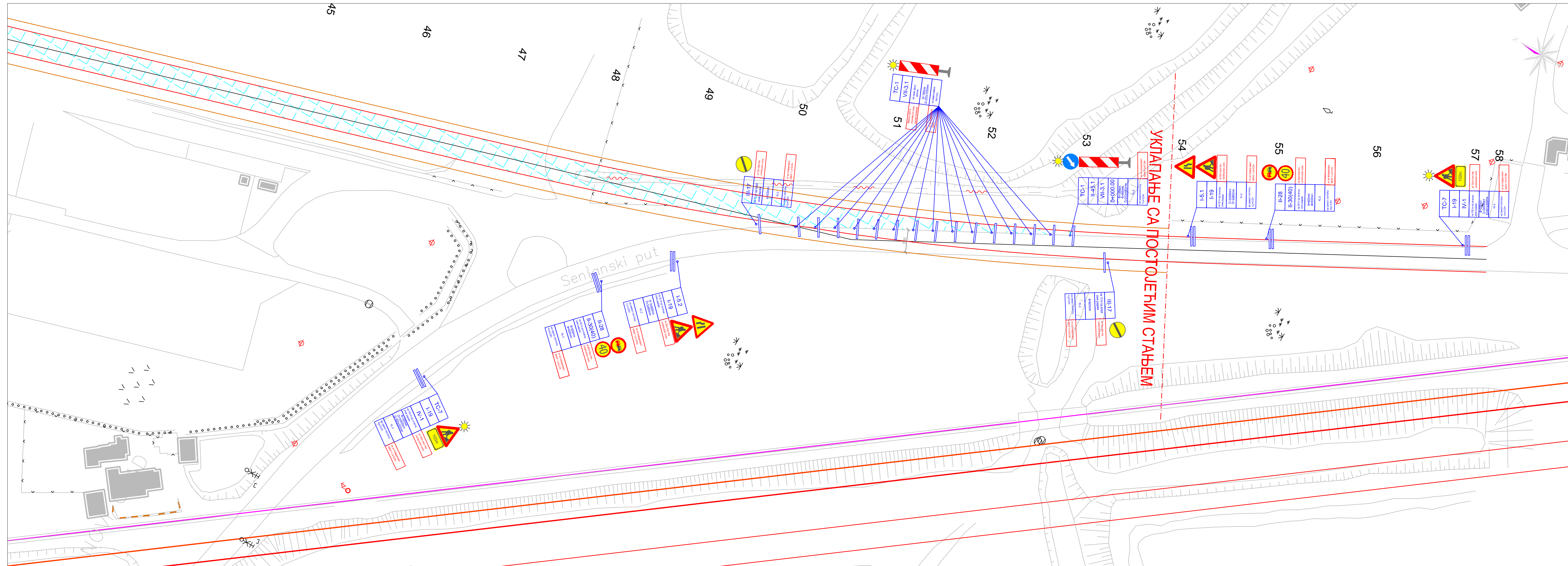
Цртеж: / Drawing:
 ПЛАН САОБРАЋАЈНЕ СИГНАЛИЗАЦИЈЕ
 И ОПРЕМЕ ЗА ИЗВОЂЕЊА РАДОВА
 подвожњак км 174+515 пруге
 Plan of road traffic signalization and equipment during execution of works
 underpass at km 174+515 of the railway line

Размера: / Scale:
1:500

Фаза пројекта: / Design phase:
ИДП / PD

датум: / date: **12.2018.**

Цртеж бр.: / Drawing No.:
8/2.2.2-427



Легенда

- Reflektujući saobraćajni znak на сопственом стубу
- Two reflective traffic signs on an independent post
- Трепач
- Шифра саобраћајног знака
- Трафик sign code
- Димензије саобраћајног знака
- Traffic sign posting chainage
- Класа фолије саобраћајног знака
- Дужина стуба носача саобраћајног знака
- Лs=m
- Зона радова
- Construction zone

Legend

- Reflective traffic sign on an independent post
- Two reflective traffic signs on an independent post
- Beacon light
- Traffic sign code
- Traffic sign posting chainage
- Traffic sign dimensions
- Traffic sign sheeting material class
- Length of traffic sign post
- Construction zone

| | | |
|----|--|--|
| 03 | | |
| 02 | | |
| 01 | | |

Број/Number Датум / Date Опис / Description

Ревизиони блок: / Revision block:
САОБРАЋАЈНИ ИНСТИТУТ ЦИП, д.о.о.
INSTITUTE OF TRANSPORTATION CIP Ltd
 Немањина 6; 11000 Београд; Србија
 Тел: 011/3618-134; Факс: 011/3618-324; web site: www.sicip.co.rs

Организациона јединица: ЕТС / Organization unit: DEPARTMENT OF TET

Одговорни пројектант за друмску саобраћајну сипт.:
 Responsible designer for road traffic signalization:
Александар Радосављевић, дипл. инж. саоб.
 Сарадници: / Assistants:
Милош Јокић, дипл. инж. саоб.

Инвеститор пројекта: / Investor:
 "ИНФРАСТРУКТУРА ЖЕЛЕЗНИЦЕ СРБИЈЕ" А.Д.
 НЕМАЊИНА 6/1, БЕОГРАД
 Наручилац пројекта: / Employer:
 Министарство грађевинарства, саобраћаја и инфраструктуре
 Немањина 22-28; 11000 Београд; Србија
 web site: www.mps.gov.rs
 Ministry of Construction, Transport and Infrastructure
 Nemanjina 22-28 Street; 11000 Belgrade; Serbia
 web site: www.mps.gov.rs

Објекат: / Structure:
 МОДЕРИЗАЦИЈА ЖЕЛЕЗНИЧКЕ ПРУГЕ
 БЕОГРАД - СУБОТИЦА - ДРЖАВНА ГРАНИЦА (КЕЛЕБИЈА)
 БЕОГРАД - СУБОТИЦА - ДРЖАВНА ГРАНИЦА (КЕЛЕБИЈА)
 MODERNIZATION OF
 BELGRADE - SUBOTICA - STATE BORDER (KELEBIA) RAILWAY LINE
 SECTION - NOVI SAD - SUBOTICA - STATE BORDER (KELEBIA)
 Део пројекта: / Part of Design:
 ПРОЈЕКАТ ОРГАНИЗАЦИЈЕ ДРУМСКОГ САОБРАЋА
 У ТОКУ ИЗВОЂЕЊА РАДОВА
 OD БАЧКЕ ТОПОЛЕ ДО ДРЖАВНЕ ГРАНИЦЕ (КЕЛЕБИЈЕ)
 DESIGN OF ROAD TRAFFIC ORGANIZATION
 DURING EXECUTION OF WORKS
 FROM BACKA TOPLA TO STATE BORDER (KELEBIA)

Унутрашња контрола: / Internal control:
Петар Ђапић, дипл. инж. саоб.

Главни пројектант: / Chief designer:
Милан Јелкић, дипл. грађ. инж.

Руководилац организационе јединице:
 Manager of organization unit:
Драгана Стефановић, дипл. инж. саоб.

Цртеж: / Drawing:
Милан Јелкић, дипл. грађ. инж.

Фаза пројекта:
 Design phase:
ИДП / PD

датум: / date:
12.2018.

Цртеж бр.: / Drawing No.:
2017-728-ЕТС-8/2.2-2-Ц28

Размера:
 Scale:
1:500



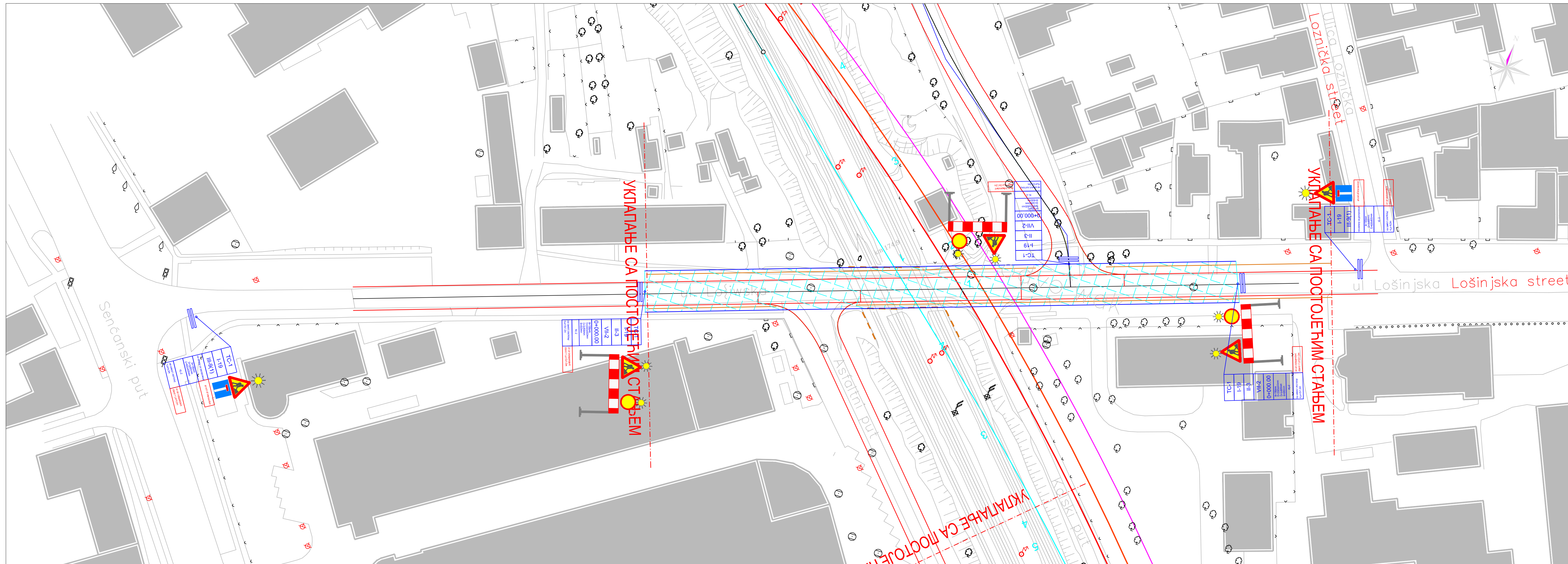
Легенда

| | |
|--|---|
| | Рефлективни саобраћајни знак на сопственом стубу |
| | Два рефлективна саобраћајна знака на сопственом стубу |
| | Трамвај |
| | Шифра саобраћајног знака |
| | Стандардна постављена саобраћајна знака |
| | Димензије саобраћајног знака |
| | Класа боје саобраћајног знака |
| | Дужина стуба носача саобраћајног знака |
| | Зона радње |

Legend

| | |
|--|---|
| | Reflective traffic sign on an independent post |
| | Two reflective traffic signs on an independent post |
| | Bevel sign |
| | Traffic sign code |
| | Traffic sign posting chainage |
| | Traffic sign dimensions |
| | Traffic sign sheeting material class |
| | Length of traffic sign post |
| | Construction zone |

| | | | |
|---|--------------|---|--|
| 03 | | | |
| 02 | | | |
| 01 | | | |
| Број/Number | Датум / Date | Опис / Description | |
| Ревизиони блок / Revision block: | | | |
| САОБРАЋАЈНИ ИНСТИТУТ ЦИП, Д.О.О. INSTITUTE OF TRANSPORTATION OPJ Немањина 6, 11000 Београд, Србија Тел: 0113618-134; Факс: 0113618-344; веб сајт: www.sicp.co.rs | | | |
| Организациона јединица / ETC Институт за пројектовање саобраћајних знакова Контакт: Александар Радосављевић, дипл.инж.саоб. Контакт: Милош Јовић, дипл.инж.саоб. | | Институт за пројектовање саобраћајних знакова Контакт: Александар Радосављевић, дипл.инж.саоб. Контакт: Милош Јовић, дипл.инж.саоб. | |
| Употребљена контрола / Vehicle control Петар Тапић, дипл.инж.саоб. Милош Јовић, дипл.инж.саоб. Дарина Стефановић, дипл.инж.саоб. | | Шкала / Scale 1:1000 Датум издања / Issue date 12.2018. | |



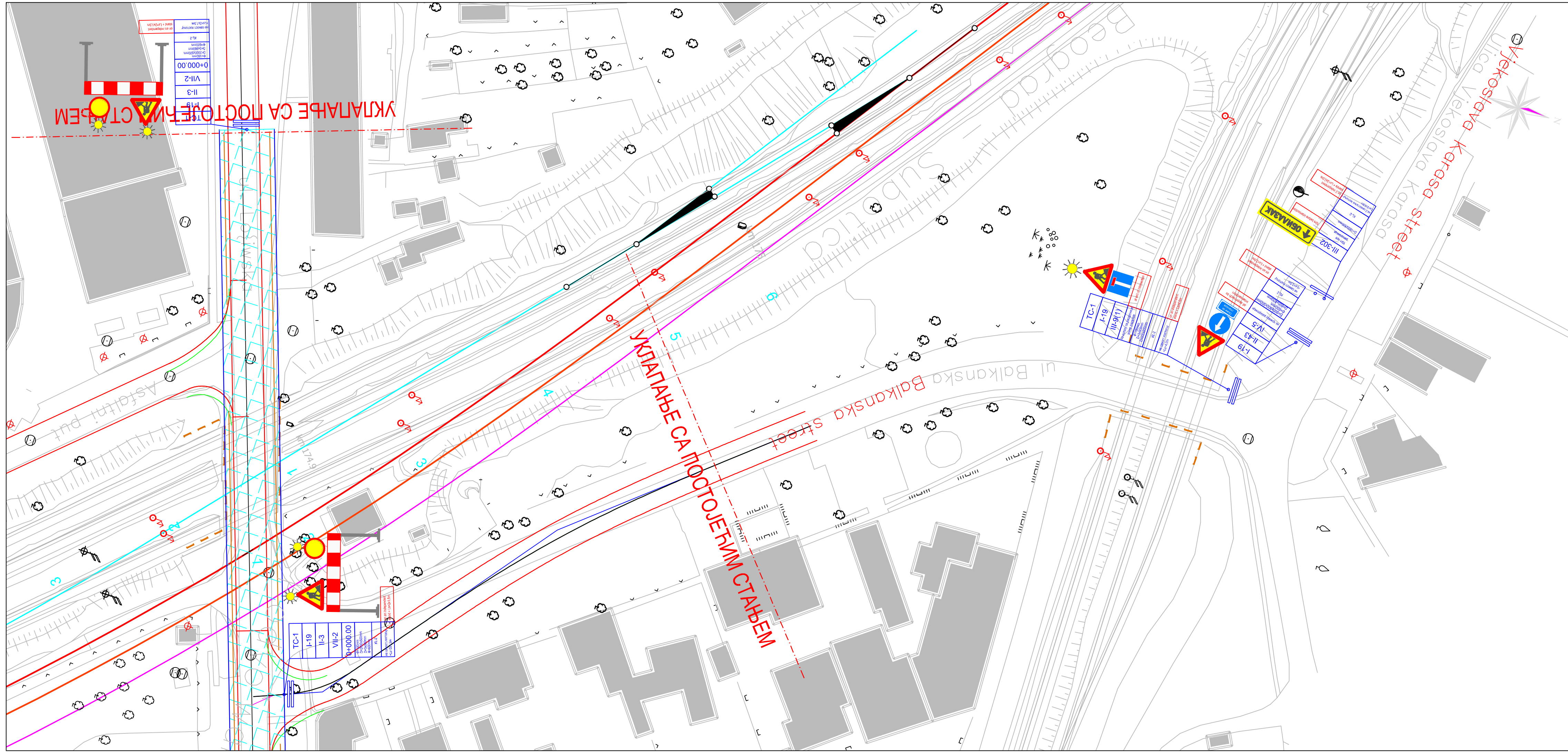
Легенда

- Reфлектујући саобраћајни знак на сопственом стубу
- Два рефлектујућа саобраћајна знака на сопственом стубу
- Трепгач
- Шифра саобраћајног знака
- Стационажа постављања саобраћајног знака
- Димензије саобраћајног знака
- Класа фолије саобраћајног знака
- Дужина стуба носача саобраћајног знака
- Зона радова

Legend

- Reflective traffic sign on an independent post
- Two reflective traffic signs on an independent post
- Beacon light
- Traffic sign code
- Traffic sign posting chainage
- Traffic sign dimensions
- Traffic sign sheeting material class
- Length of traffic sign post
- Construction zone

| | | |
|--|---|---|
| 03 | | |
| 02 | | |
| 01 | | |
| Број/Number | Датум / Date | Опис / Description |
| Ревизиони блок: / Revision block: САОБРАЋАЈНИ ИНСТИТУТ ЦИП, д.о.о. INSTITUTE OF TRANSPORTATION CIP Ltd Немањина 6; 11000 Београд, Србија Тел: 011/3618-134; Факс: 011/3618-324; web site: www.sicip.co.rs | | |
| Организациона јединица: ETC / Organization unit: DEPARTMENT OF TET | | |
| Одговорни пројектант за друмску саобраћајну сипт.: Александар Радосављевић, дипл.инж.саоб. Сарадници: / Assistant: Милош Јокић, дипл.инж.саоб. | Инвеститор пројекта: / Investor: "ИНФРАСТРУКТУРА ЖЕЛЕЗНИЦЕ СРБИЈЕ" А.Д. INFRASTRUCTURE RAILWAYS OF SERBIA JSC Немањина 6/В, Београд - Немањина Street 6/V, Belgrade Наручилац пројекта: / Employer: Министарство грађевинарства, саобраћаја и инфраструктуре Немањина 22-26; 11000 Београд, Србија web site: www.mps.gov.rs Министарство грађевинарства, саобраћаја и инфраструктуре Немањина 22-26 Street; 11000 Belgrade, Serbia web site: www.mps.gov.rs | Објекат: / Structure: МОДЕРНИЗАЦИЈА ЖЕЛЕЗНИЧКЕ ПРУГЕ БЕОГРАД - СУБОТИЦА - ДРЖАВНА ГРАНИЦА (КЕЛЕБИЈА) DEONICIJA NOVI SAD - СУБОТИЦА - ДРЖАВНА ГРАНИЦА (КЕЛЕБИЈА) MODERNIZATION OF BELGRADE - SUBOTICA - STATE BORDER (KELEBIA) RAILWAY LINE SECTION - NOVI SAD - SUBOTICA - STATE BORDER (KELEBIA) Део пројекта: / Part of Design: ПРОЈЕКАТ ОРГАНИЗАЦИЈЕ ДРУМСКОГ САОБРАЋА У ТОКУ ИЗВОЂЕЊА РАДОВА ОД БАЧКЕ ТОПОЛЕ ДО ДРЖАВНЕ ГРАНИЦЕ (КЕЛЕБИЈЕ) DESIGN OF ROAD TRAFFIC ORGANIZATION DURING EXECUTION OF WORKS FROM BACHKA TOPLA TO STATE BORDER (KELEBIA) |
| Унутрашња контрола: / Internal control: Петар Ђапић, дипл.инж.саоб. | Цртеж: / Drawing: Милан Јелкић, дипл.граф.инж. | Размера: / Scale: 1:500 |
| Главни пројектант: / Chief designer: Милош Јокић, дипл.инж.саоб. | Фаза пројекта: / Design phase: ИДП/ PD | датум: / date: 12.2018. Цртеж бр.: / Drawing No.: 2017-728-ETC-8/2.2.2-130 |
| Руководилац организационе јединице: / Manager of organization unit: Драгана Стефановић, дипл.инж.саоб. | | |



Легенда

| | |
|--------|--|
| | Рефлектујући саобраћајни знак на сопственом стубу |
| | Два рефлектујућа саобраћајна знака на сопственом стубу |
| | Трепач |
| II-1 | Шифра саобраћајног знака |
| 0+000 | Стационара постављања саобраћајног знака |
| D=x mm | Димензије саобраћајног знака |
| KL | Класа фолије саобраћајног знака |
| LS=m | Дужина стуба носача саобраћајног знака |
| | Зона радова |

Legend

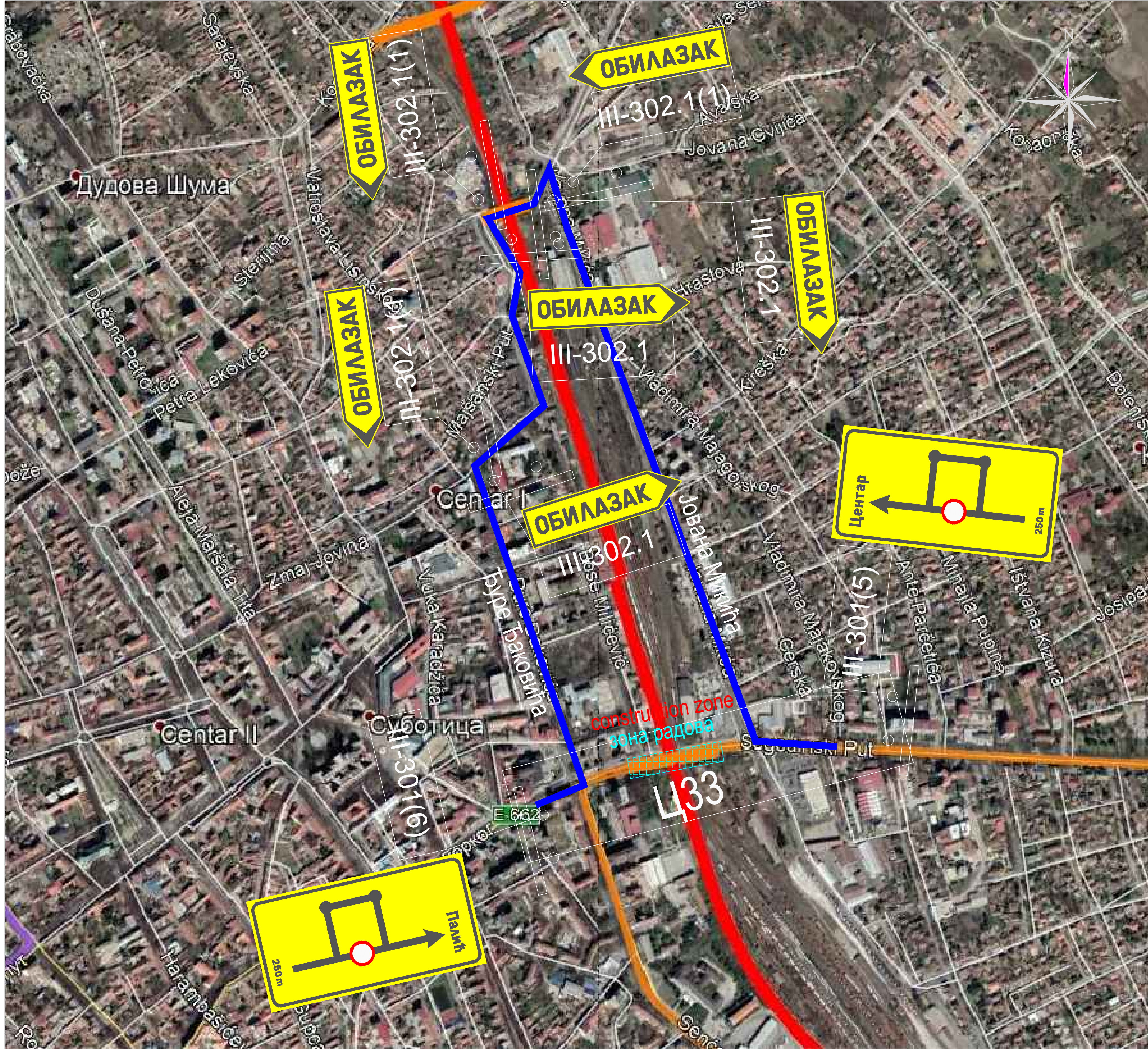
| | |
|--------|---|
| | Reflective traffic sign on an independent post |
| | Two reflective traffic signs on an independent post |
| | Beacon light |
| II-1 | Traffic sign code |
| 0+000 | Traffic sign posting chainage |
| D=x mm | Traffic sign dimensions |
| KL | Traffic sign sheeting material class |
| LS=m | Length of traffic sign post |
| | Construction zone |

| | | |
|-------------|--------------|--------------------|
| 03 | | |
| 02 | | |
| 01 | | |
| Број/Number | Датум / Date | Опис / Description |

Ревизиони блок: / Revision block:

САОБРАЋАЈНИ ИНСТИТУТ ЦИП, д.о.о.
INSTITUTE OF TRANSPORTATION CIP Ltd
Немањина 6; 11000 Београд; Србија
Тел: 011/3618-134; Факс: 011/3618-324; web site: www.sicp.co.rs

| | |
|---|--|
| Одговорни пројектант за друмску саобраћајну ситн.: Александар Радосављевић, дипл.инж.саоб. Милош Јокић, дипл.инж.саоб. | Инвеститор пројекта: / Investor: "ИНФРАСТРУКТУРА ЖЕЛЕЗНИЦЕ СРБИЈА" А.Д. "INFRASTRUCTURE RAILWAYS OF SERBIA" JSC Немањина 6/В, Београд / Nemanina Street 6/V, Belgrade |
| Сарадници: / Associate: Александар Ј. Јанковић, дипл.инж.саоб. Милош Јокић, дипл.инж.саоб. | Наручилац пројекта: / Employer: Министарство грађевинарства, саобраћаја и инфраструктуре Немањина 22-26; 11000 Београд, Србија web site: www.mgsi.gov.rs Ministry of Construction, Transport and Infrastructure Nemanina 22-26 Street; 11000 Belgrade, Serbia web site: www.mgst.gov.rs |
| Унутрашња контрола: / Internal control: Петар Ђапић, дипл.инж.саоб. | Објекат: / Structure: МОДЕРНИЗАЦИЈА ЖЕЛЕЗНИЧКЕ ПРУГЕ БЕОГРАД - СУБОТИЦА - ДРЖАВНА ГРАНИЦА (КЕЛЕБИЈА) ДЕОНИЦА НОВИ САД - СУБОТИЦА - ДРЖАВНА ГРАНИЦА (КЕЛЕБИЈА) MODERNIZATION OF BELGRADE - SUBOTICA - STATE BORDER (KELEBIA) RAILWAY LINE SECTION: NOVI SAD - SUBOTICA - STATE BORDER (KELEBIA) |
| Главни пројектант: / Chief designer: Милан Јелкић, дипл.грађ.инж. | Део пројекта: / Part of Design: ПРОЈЕКАТ ОРГАНИЗАЦИЈЕ ДРУМСКОГ САОБРАЋАЈА У ТОКУ ИЗВОЂЕЊА РАДОВА ОД БАЧКЕ ТОПОЛЕ ДО ДРЖАВНЕ ГРАНИЦЕ (КЕЛЕБИЈА) DESIGN OF ROAD TRAFFIC ORGANIZATION DURING EXECUTION OF WORKS FROM BASKA TOPOLA TO STATE BORDER (KELEBIA) |
| Руководилац организационе јединице: Драгана Стефановић, дипл.инж.саоб. | Цртеж: / Drawing: ПЛАН САОБРАЋАЈНЕ СИГНАЛИЗАЦИЈЕ И ОПРЕМЕ ЗА ВРЕМЕ ИЗВОЂЕЊА РАДОВА ПОДЗЕМЉИМ ИЛИ НАДЗЕМЉИМ ПРУГАМА Plan of road traffic signalization and equipment during execution of works underpass at km 174+928 of the railway line |
| Фаза пројекта: ИДП / PD | Размера: 1:500 |
| Манаџер организационе јединице: Драгана Стефановић, дипл.инж.саоб. | Фазе пројекта: ИДП / PD |
| Датум: / date: 12.2018. | Цртеж бр./Drawing No.: 2017-728-ETC-8/2.2.2-Ц31 |



Легенда

| | |
|--|--|
| | Рефлектујући саобраћајни знак на сопственом стубу |
| | Два рефлектујућа саобраћајна знака на сопственом стубу |
| | Трепач |
| | Шифра саобраћајног знака |
| | Стационажа постављена саобраћајног знака |
| | Димензије саобраћајног знака |
| | Класа фолије саобраћајног знака |
| | Дужина стуба носача саобраћајног знака |
| | Зона радова |

Legend

| | |
|--|---|
| | Reflective traffic sign on an independent post |
| | Two reflective traffic signs on an independent post |
| | Beacon light |
| | Traffic sign code |
| | Traffic sign posting chainage |
| | Traffic sign dimensions |
| | Traffic sign sheeting material class |
| | Length of traffic sign post |
| | Construction zone |

| | | |
|----|--|--|
| 03 | | |
| 02 | | |
| 01 | | |

| Број/Number | Датум / Date | Опис / Description |
|-------------|--------------|--------------------|
|-------------|--------------|--------------------|

Ревизиони блок: / Revision block:

САОБРАЋАЈНИ ИНСТИТУТ ЦИП, д.о.о.
INSTITUTE OF TRANSPORTATION CIP Ltd
 Немањина 6; 11000 Београд; Србија
 Тел: 011/3618-134; Факс: 011/3618-324; web site: www.sicp.co.rs

Организациона јединица: ЕТС / Organization unit: DEPARTMENT OF TET

Одговорни пројектант за друмски саобраћајни ситн.: / Responsible designer for road traffic organization:
 лиценца број: / license No. 370/1967-1

Александар Радосављевић, дипл.инж.саоб.
 Сарадници: / Assistant: Милош Јокић, дипл.инж.саоб.

Инвеститор пројекта: / Investor: "ИНФРАСТРУКТУРА ЖЕЛЕЗНИЦЕ СРБИЈЕ" А.Д.
 БЕОГРАД - СУБОТИЦА - ДРЖАВНА ГРАНИЦА (КЕЛЕБИЈА)
 БЕОГРАД - SUBOTICA - STATE BORDER (KELEBIA)
 MODERNIZATION OF BELGRADE - SUBOTICA - STATE BORDER RAILWAY LINE
 MODERNIZACIJA BEOGRADA - SUBOTICA - DRZAVNA GRANICA (KELEBIJA)
 MODERNIZACIJA ŽELEZNIČKE PRUGE BEOGRAD - SUBOTICA - DRŽAVNA GRANIČA (KELEBIJA)
 MODERNIZATION OF BELGRADE - SUBOTICA - STATE BORDER RAILWAY LINE
 MODERNIZACIJA ŽELEZNIČKE PRUGE BEOGRAD - SUBOTICA - DRŽAVNA GRANIČA (KELEBIJA)

Објекат: / Structure: ПРОЈЕКАТ ОРГАНИЗАЦИЈЕ ДРУМСКОГ САОБРАЋА У ТОКУ ИЗВОЂЕЊА РАДОВА ОД БАЧКЕ ТОПОЛЕ ДО ДРЖАВНЕ ГРАНИЦЕ (КЕЛЕБИЈЕ)
 DESIGN OF ROAD TRAFFIC ORGANIZATION DURING EXECUTION OF WORKS FROM BACHKA TOPOLA TO STATE BORDER (KELEBIA)

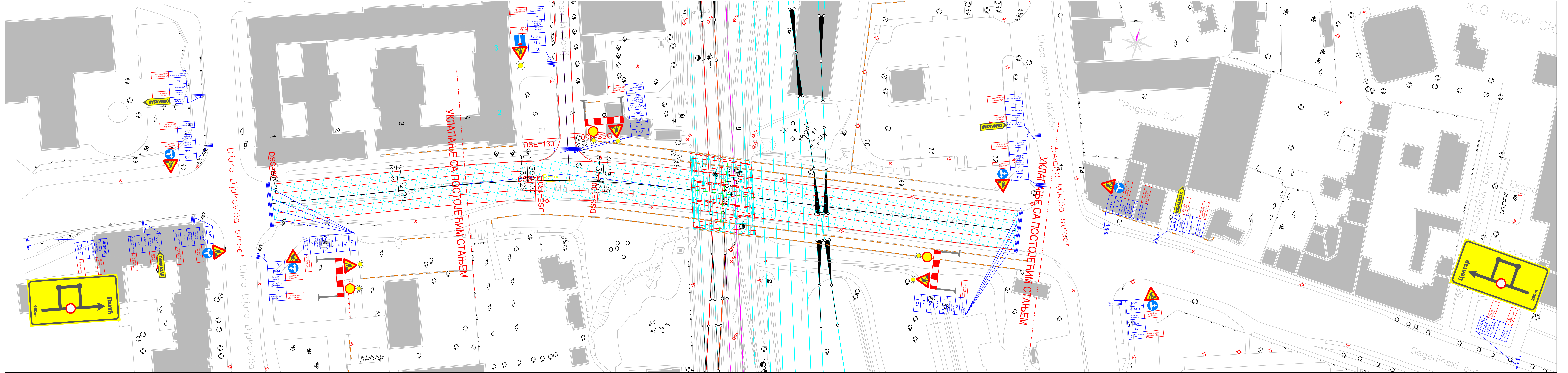
Унутрашња контрола: / Internal control: Петар Ђалић, дипл.инж.саоб.

Главни пројектант: / Chief designer: Милан Јелкић, дипл.грађ.инж.

Руководилац организационе јединице: / Manager of organization unit: Драгана Стефановић, дипл.инж.саоб.

Инвеститор пројекта: / Investor: "ИНФРАСТРУКТУРА ЖЕЛЕЗНИЦЕ СРБИЈЕ" А.Д.
 БЕОГРАД - СУБОТИЦА - ДРЖАВНА ГРАНИЦА (КЕЛЕБИЈА)
 БЕОГРАД - SUBOTICA - STATE BORDER (KELEBIJA)
 MODERNIZATION OF BELGRADE - SUBOTICA - STATE BORDER RAILWAY LINE
 MODERNIZACIJA ŽELEZNIČKE PRUGE BEOGRAD - SUBOTICA - DRŽAVNA GRANIČA (KELEBIJA)
 MODERNIZATION OF BELGRADE - SUBOTICA - STATE BORDER RAILWAY LINE
 MODERNIZACIJA ŽELEZNIČKE PRUGE BEOGRAD - SUBOTICA - DRŽAVNA GRANIČA (KELEBIJA)

Прегледна карта 6 км 176+274 of the railway line
 Scale: 1:1000
 Фaza пројекта: / Design phase: ИДП / PD
 Датум: / Date: 12.2018.
 Цртеж бр.: / Drawing No.: 2017-728-ЕТС-8/2.2-Ц32



Легенда

- Reflektujuћи саобраћајни знак на сопственом стубу
- Два рефлектујућа саобраћајна знака на сопственом стубу
- Трептач
- Шифра саобраћајног знака
- Стационарна постављена саобраћајног знака
- Димензије саобраћајног знака
- Класа фолије саобраћајног знака
- Дужина стуба носача саобраћајног знака
- Зона радова

Legend

- Reflective traffic sign on an independent post
- Two reflective traffic signs on an independent post
- Beacon light
- Traffic sign code
- Traffic sign posting chainage
- Traffic sign dimensions
- Traffic sign sheeting material class
- Length of traffic sign post
- Construction zone

| | | |
|----|--|--|
| 03 | | |
| 02 | | |
| 01 | | |

Број/Number Датум / Date Опис / Description

Ревизиони блок: / Revision block:

САОБРАЋАЈНИ ИНСТИТУТ ЦИП, д.о.о.
INSTITUTE OF TRANSPORTATION CIPI Ltd
 Немањина 6: 11000 Београд, Србија
 Тел: 011/3618-134; Факс: 011/3618-324; web site: www.sicip.co.rs

Организациона јединица: ЕТС / Organization unit: DEPARTMENT OF TET

Одговорни пројектант за друмски саобраћајни ситинг: / Responsible designer for road traffic sign organization:
Александар Радосављевић, дипл.инж.саоб.

Сарадници: / Assistants:
Милош Јокић, дипл.инж.саоб.

Унутрашња контрола: / Internal control:
Петар Ђалић, дипл.инж.саоб.

Главни пројектант: / Chief designer:
Милан Јелчић, дипл.град.инж.

Руководилац организационе јединице: / Manager of organization unit:
Драгана Стефановић, дипл.инж.саоб.

Инвеститор пројекта: / Investor:
ИНФРАСТРУКТУРА ЖЕЛЕЗНИЦЕ СРБИЈЕ А.Д.
"INFRASTRUCTURE RAILWAYS OF SERBIA" JSC
 Немањина 22-26, 11000 Београд, Србија
 web site: www.mpsg.gov.rs

Објекат: / Structure:
МОДЕРНИЗАЦИЈА ЖЕЛЕЗНИЧКЕ ПРУТЕ БЕОГРАД - СУБОТИЦА - ДРЖАВНА ГРАНИЦА (КЕЛЕВИЈА) БЕОГРАД - СУБОТИЦА - ДРЖАВНА ГРАНИЦА (КЕЛЕВИЈА) MODERNIZATION OF BELGRADE - SUBOTICA - STATE BORDER (KELEVIJA) SECTION - NOVI SAD - SUBOTICA - STATE BORDER (KELEVIJA)

Део пројекта: / Part of Design:
ПРОЈЕКАТ ОРГАНИЗАЦИЈЕ ДРУМСКОГ САОБРАЋАЈА ОД БАНКЕ ТОПОЛЕ ДО ДРЖАВНЕ ГРАНИЦЕ (КЕЛЕВИЈЕ) DURING EXECUTION OF WORKS FROM BANKA TO POLA TO STATE BORDER (KELEVIJA)

Цртеж бр.: / Drawing No.:
ИДП / PD

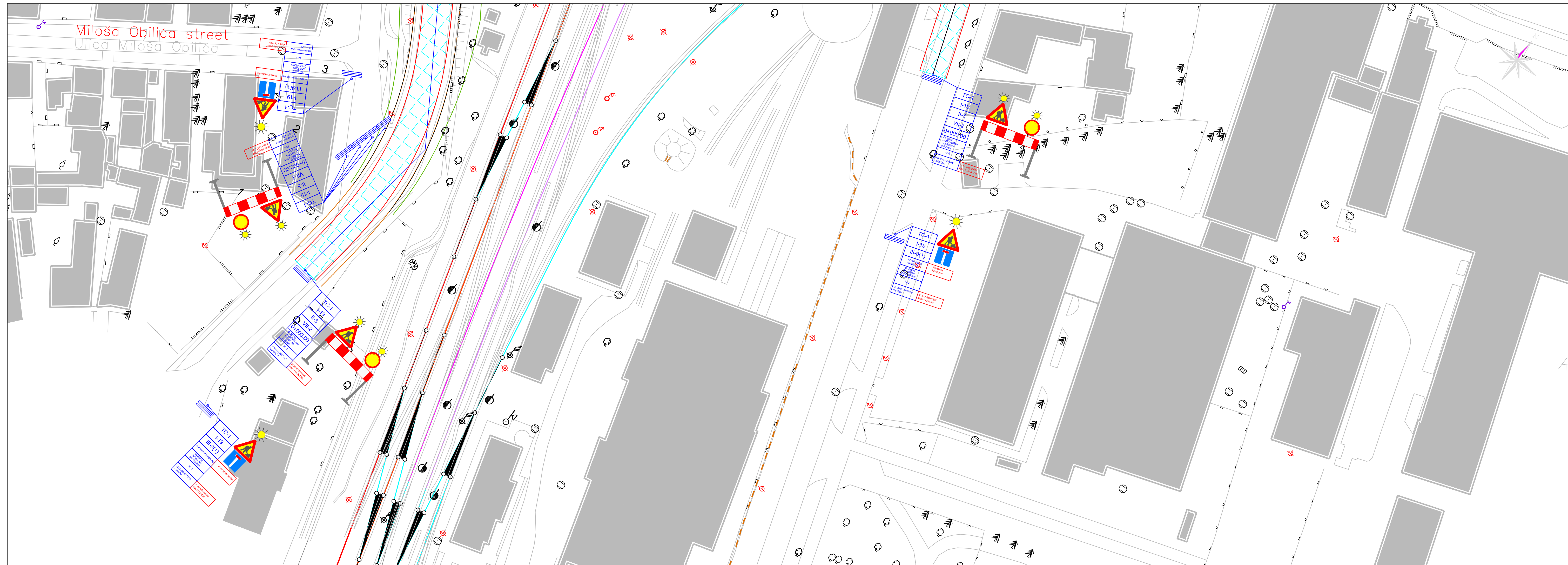
Датум издања: / Issue date:
12.2018.

Цртеж бр.: / Drawing No.:
2017-728-ET-8/2.2-L33

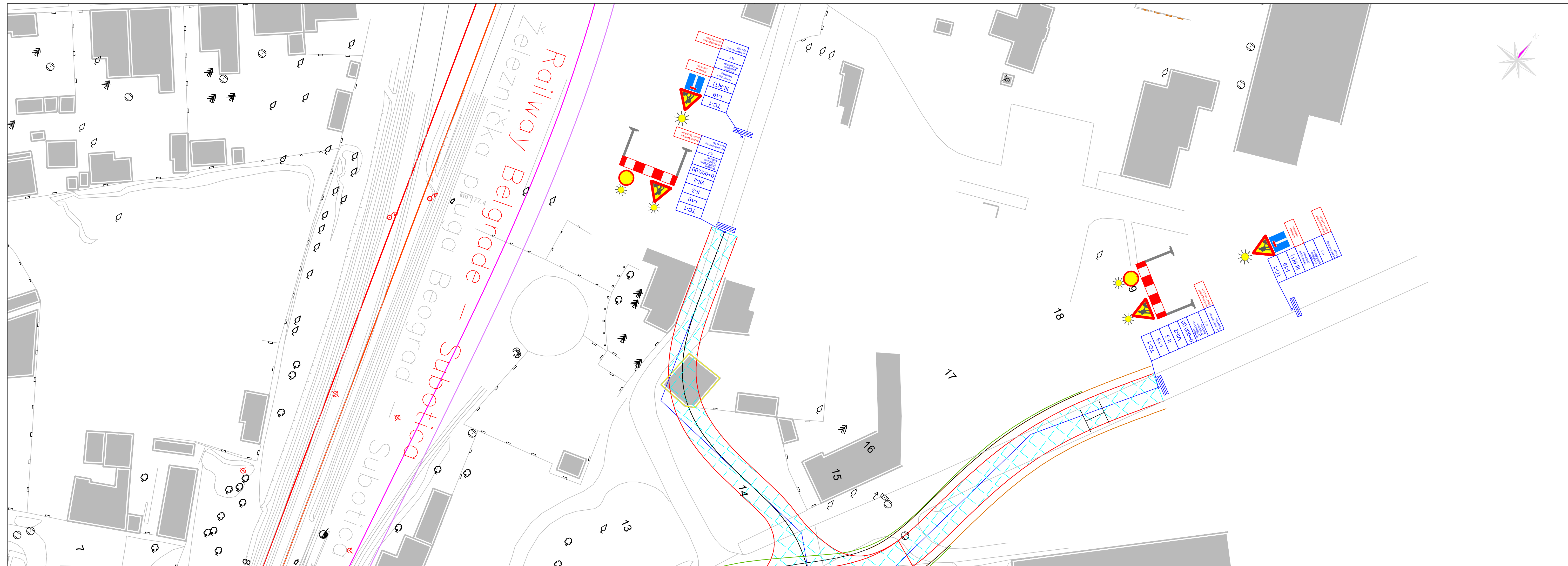
Размера: / Scale:
1:500



| | | |
|---|---|--|
| 03 | | |
| 02 | | |
| 01 | | |
| Број / Number | Датум / Date | Опис / Description |
| Ревизиони блок: / Revision block: | | |
| САОБРАЋАЈНИ ИНСТИТУТ ЦИП, д.о.о. INSTITUTE OF TRANSPORTATION CIP Ltd Немањина 6; 11000 Београд; Србија Тел: 011/3618-134; Факс: 011/3618-324; web site: www.sicip.co.rs | | |
| Организациона јединица: ЕТС | | Organization unit: DEPARTMENT OF TET |
| Основни пројекат за друмско саобраћајно сис. Национални објекат / National object: лиценца број: / license no.: | Инвеститор пројекат: / Investor project: "ИНФРАСТРУКТУРА ЖЕЛЕЗНИЦЕ СРБИЈЕ" АД "INFRASTRUCTURE RAILWAYS OF SERBIA" AD Национални објекат / National object: лиценца број: / license no.: | Министарство грађевинарства, саобраћаја и инфраструктуре Министарство 27-28, 11000 Београд, Србија web site: www.mggr.gov.rs |
| Александар Радосављевић, дипл.инж.саоб. Сарадници: / Assistants: Милош Јокић, дипл.инж.саоб. |  | МЈ Министарство грађевинарства, саобраћаја и инфраструктуре Министарство 27-28, 11000 Београд, Србија web site: www.mggr.gov.rs |
| Циљ пројекта: / Aim of the project: ПРОЈЕКАТ ОРГАНИЗАЦИЈЕ ДРУМСКОГ САОБРАЋАЈА ОД БАЧКЕ ТОПОЛЕ ДО ДРЖАВНЕ ГРАНИЦЕ (КЕЛЕВИЈЕ) DESIGN OF ROAD TRAFFIC ORGANIZATION DURING EXECUTION OF WORKS FROM BASKA TOROLA TO STATE BORDER (KELEVIJA) | | |
| Унутрашња контрола: / Internal control: Петар Ђакић, дипл.инж.саоб. | Главни пројектант: / Chief designer: Милан Јелкић, дипл.грађ.инж. | Радни мап: ПРЕГЛЕДНА КАРТА 7 Scale: 1:1000 |
| Руководилац организационе јединице: Драгана Стефановић, дипл.инж.саоб. | Фина пројекат: ИДП / PD | Датум: / Date: 12.2018. |



| | | |
|--|--|--|
| 03 | | |
| 02 | | |
| 01 | | |
| Број/Number | Датум / Date | Опис / Description |
| Ревизиони блок: / Revision block: | | |
| САОБРАЋАЈНИ ИНСТИТУТ ЦИП, д.о.о. INSTITUTE OF TRANSPORTATION CIP Ltd Немањина 6; 11000 Београд; Србија Тел: 011/3618-134; Факс: 011/3618-324; web site: www.sicip.co.rs | | |
| Организациона јединица: ЕТС | | /Organization unit: DEPARTMENT OF TET |
| Одговорни пројектант за друмску саобраћајну сит.: Responsible designer for road traffic signalization: лиценца број: / license No. СБД/198/17 | Инвеститор пројекта: / Investor: "ИНФРАСТРУКТУРА ЖЕЛЕЗНИЦЕ СРБИЈЕ" А.Д. INFRASTRUCTURE RAILWAYS OF SERBIA JSC Немањина 6/11, Београд / Nemanjina Street 6/11, Belgrade | Наручилац пројекта: / Employer: Министарство грађевинарства, саобраћаја и инфраструктуре Немањина 22-26; 11000 Београд; Србија web site: www.mps.gov.rs Министарство грађевинарства, саобраћаја и инфраструктуре Немањина 22-26 Street; 11000 Belgrade; Serbia web site: www.mps.gov.rs |
| Сарадници: / Assistants: Александар Радосављевић, дипл.инж.саоб. Милош Јокић, дипл.инж.саоб. | Објекат: /Structure: МОДЕРНИЗАЦИЈА ЖЕЛЕЗНИЧКЕ ПРУГЕ БЕОГРАД - СУБОТИЦА - ДРЖАВНА ГРАНИЦА (КЕЛЕБИЈА) ДЕОНИЦА НОВИ САД - СУБОТИЦА - ДРЖАВНА ГРАНИЦА (КЕЛЕБИЈА) MODERNIZATION OF BELGRADE - SUBOTICA - STATE BORDER (KELEBIA) RAILWAY LINE SECTION - NOVI SAD - SUBOTICA - STATE BORDER (KELEBIA) | Објекат: /Structure: МОДЕРНИЗАЦИЈА ЖЕЛЕЗНИЧКЕ ПРУГЕ БЕОГРАД - СУБОТИЦА - ДРЖАВНА ГРАНИЦА (КЕЛЕБИЈА) ДЕОНИЦА НОВИ САД - СУБОТИЦА - ДРЖАВНА ГРАНИЦА (КЕЛЕБИЈА) MODERNIZATION OF BELGRADE - SUBOTICA - STATE BORDER (KELEBIA) RAILWAY LINE SECTION - NOVI SAD - SUBOTICA - STATE BORDER (KELEBIA) |
| Унутрашња контрола: / Internal control: Петар Ђапић, дипл.инж.саоб. | Део пројекта: / Part of Design: ПРОЈЕКАТ ОРГАНИЗАЦИЈЕ ДРУМСКОГ САОБРАЋА У ТОКУ ИЗВОЂЕЊА РАДОВА ОД БАЧКЕ ТОПОЛЕ ДО ДРЖАВНЕ ГРАНИЦЕ (КЕЛЕБИЈЕ) DESIGN OF ROAD TRAFFIC ORGANIZATION DURING EXECUTION OF WORKS FROM BAČKA TOPOLA TO STATE BORDER (KELEBIA) | Део пројекта: / Part of Design: ПРОЈЕКАТ ОРГАНИЗАЦИЈЕ ДРУМСКОГ САОБРАЋА У ТОКУ ИЗВОЂЕЊА РАДОВА ОД БАЧКЕ ТОПОЛЕ ДО ДРЖАВНЕ ГРАНИЦЕ (КЕЛЕБИЈЕ) DESIGN OF ROAD TRAFFIC ORGANIZATION DURING EXECUTION OF WORKS FROM BAČKA TOPOLA TO STATE BORDER (KELEBIA) |
| Главни пројектант: / Chief designer: Милан Јелкић, дипл.граф.инж. | Цртеж: / Drawing: ПЛАН САОБРАЋАЈНЕ СИГНАЛИЗАЦИЈЕ И ОПРЕМЕ ЗА БРИЖЛИВО ИЗВОЂЕЊЕ РАДОВА НА ДУЖИНИ КМ 177+325 ПРУГЕ Plan of road traffic signalization and equipment during execution of works crossover at km 177+325 of the railway line | Цртеж: / Drawing: ПЛАН САОБРАЋАЈНЕ СИГНАЛИЗАЦИЈЕ И ОПРЕМЕ ЗА БРИЖЛИВО ИЗВОЂЕЊЕ РАДОВА НА ДУЖИНИ КМ 177+325 ПРУГЕ Plan of road traffic signalization and equipment during execution of works crossover at km 177+325 of the railway line |
| Руководилац организационе јединице: Manager of organization unit: Драгана Стефановић, дипл.инж.саоб. | Фаза пројекта: Design phase: ИДП/ PD | Фаза пројекта: Design phase: ИДП/ PD |
| | датум: /date: 12.2018. | датум: /date: 12.2018. |
| | Цртеж бр./Drawing No.: ИДП/ PD | Цртеж бр./Drawing No.: ИДП/ PD |
| | Размера: Scale: 1:500 | Размера: Scale: 1:500 |



Легенда

- Reфлектујући саобраћајни знак на сопственом стубу
- Два рефлектујућа саобраћајна знака на сопственом стубу
- Трепач
- Шифра саобраћајног знака
- Стационажа постављања саобраћајног знака
- Димензије саобраћајног знака
- Класа фолије саобраћајног знака
- Дужина стуба носача саобраћајног знака
- Зона радова

Legend

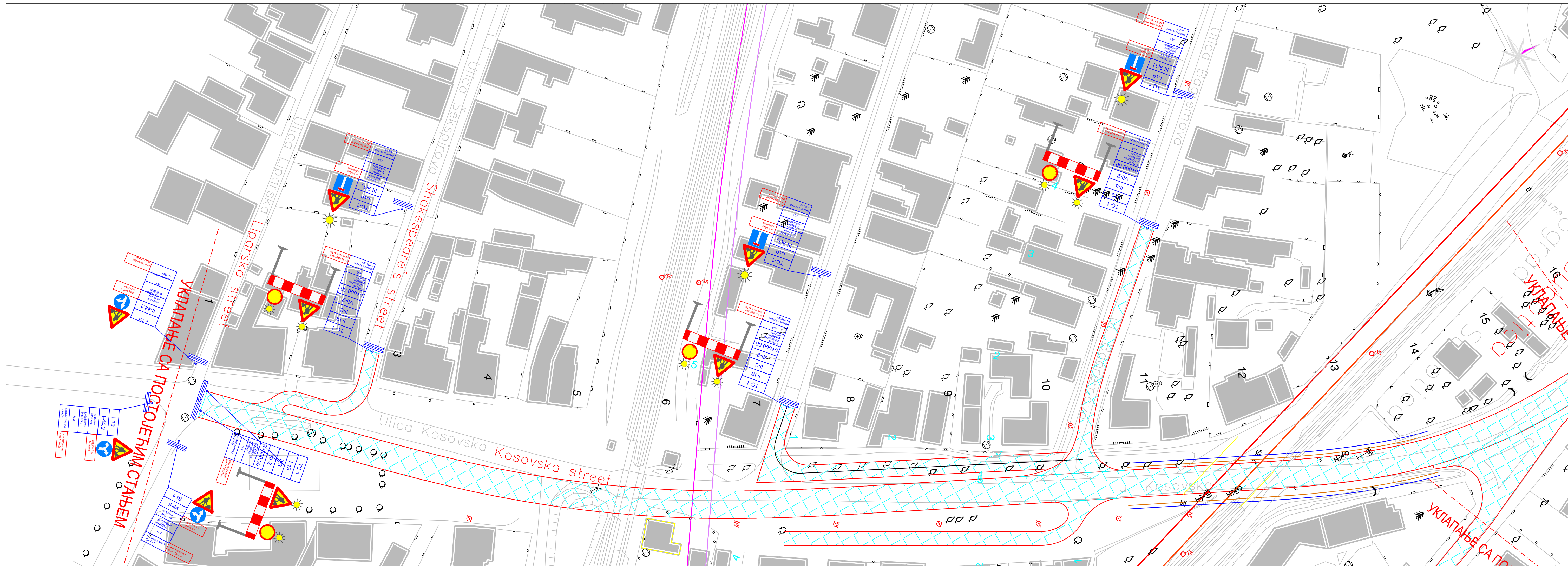
- Reflective traffic sign on an independent post
- Two reflective traffic signs on an independent post
- Beacon light
- Traffic sign code
- Traffic sign posting chainage
- Traffic sign dimensions
- Traffic sign sheeting material class
- Length of traffic sign post
- Construction zone

| | | |
|----|--|--|
| 03 | | |
| 02 | | |
| 01 | | |

| Број/Number | Датум / Date | Опис / Description |
|--|--|---|
| Ревизиони блок: / Revision block: | | |
| САОБРАЋАЈНИ ИНСТИТУТ ЦИП, д.о.о. INSTITUTE OF TRANSPORTATION CIP Ltd Немањина 6; 11000 Београд; Србија Тел: 011/3618-134; Факс: 011/3618-324; web site: www.sicip.co.rs | | |
| Организациона јединица: ЕТС | | /Organization unit: DEPARTMENT OF TET |
| Одговорни пројектант за друмску саобраћајну сит.: лиценца број: / license no. СБД-198/17 | Инвеститор пројекта: / Investor: "ИНФРАСТРУКТУРА ЖЕЛЕЗНИЦЕ СРБИЈЕ" А.Д. Немањина 6/1, Београд, Србија www.mpsj.gov.rs | |
| Александар Радосављевић, дипл.инж.саоб. | Министарство грађевинарства, саобраћаја и инфраструктуре Немањина 22-26; 11000 Београд, Србија www.mpsj.gov.rs | |
| Сарадници: / Assistants: Милош Јокић, дипл.инж.саоб. | Министарство грађевинарства, саобраћаја и инфраструктуре Немањина 22-26; 11000 Београд, Србија www.mpsj.gov.rs | |
| Унутрашња контрола: / Internal control: Петар Ђапић, дипл.инж.саоб. | Објекат: /Structure: МОДЕРНИЗАЦИЈА ЖЕЛЕЗНИЧКЕ ПРУГЕ БЕОГРАД - СУБОТИЦА - ДРЖАВНА ГРАНИЦА (КЕЛЕБИЈА) ДЕОНИЦА НОВИ САД - СУБОТИЦА - ДРЖАВНА ГРАНИЦА (КЕЛЕБИЈА) МОДЕРНИЗАЦИЈА БЕОГРАД - СУБОТИЦА - СТАТЕ БОРДЕР (КЕЛЕБИЈА) RAILWAY LINE SECTION - NOVI SAD - SUBOTICA - STATE BORDER (KELEBIA) | |
| Главни пројектант: / Chief designer: Милан Јелкић, дипл.граф.инж. | Део пројекта: / Part of Design: ПРОЈЕКАТ ОРГАНИЗАЦИЈЕ ДРУМСКОГ САОБРАЋА У ТОКУ ИЗВОЂЕЊА РАДОВА ОД БАЧКЕ ТОПОЛЕ ДО ДРЖАВНЕ ГРАНИЦЕ (КЕЛЕБИЈЕ) DESIGN OF ROAD TRAFFIC ORGANIZATION DURING EXECUTION OF WORKS FROM BACHKA TOPOLA TO STATE BORDER (KELEBIA) | |
| Руководилац организационе јединице: / Manager of organization unit: Драгана Стефановић, дипл.инж.саоб. | Цртеж: / Drawing: ПЛАН САОБРАЋАЈНЕ СИГНАЛИЗАЦИЈЕ И ОПРЕМЕ ЗА БРДОВЕ НАДВОЖЊАК КМ 177+325 ПРУГЕ | Размера: / Scale: 1:500 |
| | Фаза пројекта: / Design phase: ИДП / PD | датум: / date: 12.2018. Цртеж бр.: / Drawing No.: 2017-728-ETC-8/2.2-Ц136 |



| | | |
|--|--|--|
| 03 | | |
| 02 | | |
| 01 | | |
| Број / Number | Датум / Date | Опис / Description |
| Ревизиони блок: / Revision block: | | |
| САОБРАЋАЈНИ ИНСТИТУТ ЦИП, д.о.о. INSTITUTE OF TRANSPORTATION CIP Ltd Немањина 6; 11000 Београд; Србија Тел: 011/3618-134; Факс: 011/3618-324; web site: www.sicip.co.rs | | |
| Организациона јединица: ЕТС | | Organization unit: DEPARTMENT OF TET |
| Општи пројекат за друмско саобраћајно сис. Национални пројекат за модернизацију путне мреже Београда / National project for modernization of road traffic system in Belgrade | Инвестициони пројекат / Investment project: "ИНФРАСТРУКТУРА ЖЕЛЕЗНИЦЕ СРБИЈЕ" АД "INFRASTRUCTURE RAILWAYS OF SERBIA" AD Национални пројекат / National project: Модернизација железнице Србије / Modernization of railway of Serbia Министарство саобраћаја, ваздухопловства и инфраструктуре / Ministry of Construction, Transport and Infrastructure Немањина 22-26; 11000 Београд; Србија web site: www.mps.gov.rs | МЈ Милош Јокић, дипл.инж.саобр. Милош Јокић, дипл.инж.саобр. |
| Сарадници: / Collaborators: Радосављевић, дипл.инж.саобр. Радосављевић, дипл.инж.саобр. | МЈ Радосављевић, дипл.инж.саобр. Радосављевић, дипл.инж.саобр. | МЈ Радосављевић, дипл.инж.саобр. Радосављевић, дипл.инж.саобр. |
| Унутрашња контрола: / Internal control: Петар Ђакић, дипл.инж.саобр. | Главни пројектант: / Chief designer: Милан Јелкић, дипл.грађ.инж. | Радник: Scale: 1:1000 |
| Руководилац организационе јединице: Драгана Стефановић, дипл.инж.саобр. | Штампано: / Printed: 12.2018. | Датум издања: / Issue date: 12.2018. |



Легенда

| | |
|--------|--|
| | Рефлектујући саобраћајни знак на сопственом стубу |
| | Два рефлектујућа саобраћајна знака на сопственом стубу |
| | Трепач |
| II-1 | Шифра саобраћајног знака |
| 0+000 | Стационажа постављања саобраћајног знака |
| D=x mm | Димензије саобраћајног знака |
| KL | Класа фолије саобраћајног знака |
| Ls=m | Дужина стуба носача саобраћајног знака |
| | Зона радова |

Legend

| | |
|--------|---|
| | Reflective traffic sign on an independent post |
| | Two reflective traffic signs on an independent post |
| | Beacon light |
| II-1 | Traffic sign code |
| 0+000 | Traffic sign posting chainage |
| D=x mm | Traffic sign dimensions |
| KL | Traffic sign sheeting material class |
| Ls=m | Length of traffic sign post |
| | Construction zone |

| | | |
|----|--|--|
| 03 | | |
| 02 | | |
| 01 | | |

| Број/Number | Датум / Date | Опис / Description |
|-------------|--------------|--------------------|
|-------------|--------------|--------------------|

Ревизиони блок: / Revision block:
САОБРАЋАЈНИ ИНСТИТУТ ЦИП, д.о.о.
INSTITUTE OF TRANSPORTATION CIP Ltd
 Немањина 6; 11000 Београд; Србија
 Тел: 011/3618-134; Факс: 011/3618-324; web site: www.sicip.co.rs

Организациона јединица: ETC / Organization unit: DEPARTMENT OF TET

Одговорни пројектант за друмску саобраћајну сипт: / Responsible designer for road traffic signalization:
Александар Радосављевић, дипл.инж.саоб.
 Сарадници: / Assistants: **Милош Јокић, дипл.инж.саоб.**

Инвеститор пројекта: / Investor:
"ИНФРАСТРУКТУРА ЖЕЛЕЗНИЦЕ СРБИЈЕ" А.Д.
INFRASTRUCTURE RAILWAYS OF SERBIA JSC
 Немањина 6/1, Београд / Nemanjina Street 6/1, Belgrade

Наручилац пројекта: / Employer:
 Министарство грађевинарства, саобраћаја и инфраструктуре
 Немањина 22-26; 11000 Београд; Србија
 Министарство заградње, транспорта и инфраструктуре
 Немањина 22-26 Street; 11000 Belgrade; Serbia

Објекат: / Structure:
 МОДЕРНИЗАЦИЈА ЖЕЛЕЗНИЧКЕ ПРУГЕ БЕОГРАД - СУБОТИЦА - ДРЖАВНА ГРАНИЦА (КЕЛЕБИЈА)
 ДЕКОНСТРУКЦИЈА И РЕСТАУРАЦИЈА ДРЖАВНЕ ГРАНИЦЕ (КЕЛЕБИЈА)
 МОДЕРНИЗАЦИЈА ЖЕЛЕЗНИЧКЕ ПРУГЕ БЕОГРАД - СУБОТИЦА - ДРЖАВНА ГРАНИЦА (КЕЛЕБИЈА)
 ДЕКОНСТРУКЦИЈА И РЕСТАУРАЦИЈА ДРЖАВНЕ ГРАНИЦЕ (КЕЛЕБИЈА)
 SECTION - NOVI SAD - SUBOTICA - STATE BORDER (KELEBIJA)
 SECTION - NOVI SAD - SUBOTICA - STATE BORDER (KELEBIJA)

Део пројекта: / Part of Design:
 ПРОЈЕКАТ ОРГАНИЗАЦИЈЕ ДРУМСКОГ САОБРАЋА УТОКУ ИЗВОЂЕЊА РАДОВА ОД БАЧКЕ ТОПОЛЕ ДО ДРЖАВНЕ ГРАНИЦЕ (КЕЛЕБИЈЕ)
DESIGN OF ROAD TRAFFIC ORGANIZATION DURING EXECUTION OF WORKS FROM BACHKA TOPOLA TO STATE BORDER (KELEBIJA)

Унутрашња контрола: / Internal control:
Петар Ђапић, дипл.инж.саоб.

Главни пројектант: / Chief designer:
Милан Јелкић, дипл.граф.инж.

Руководилац организационе јединице: / Manager of organization unit:
Драгана Стефановић, дипл.инж.саоб.

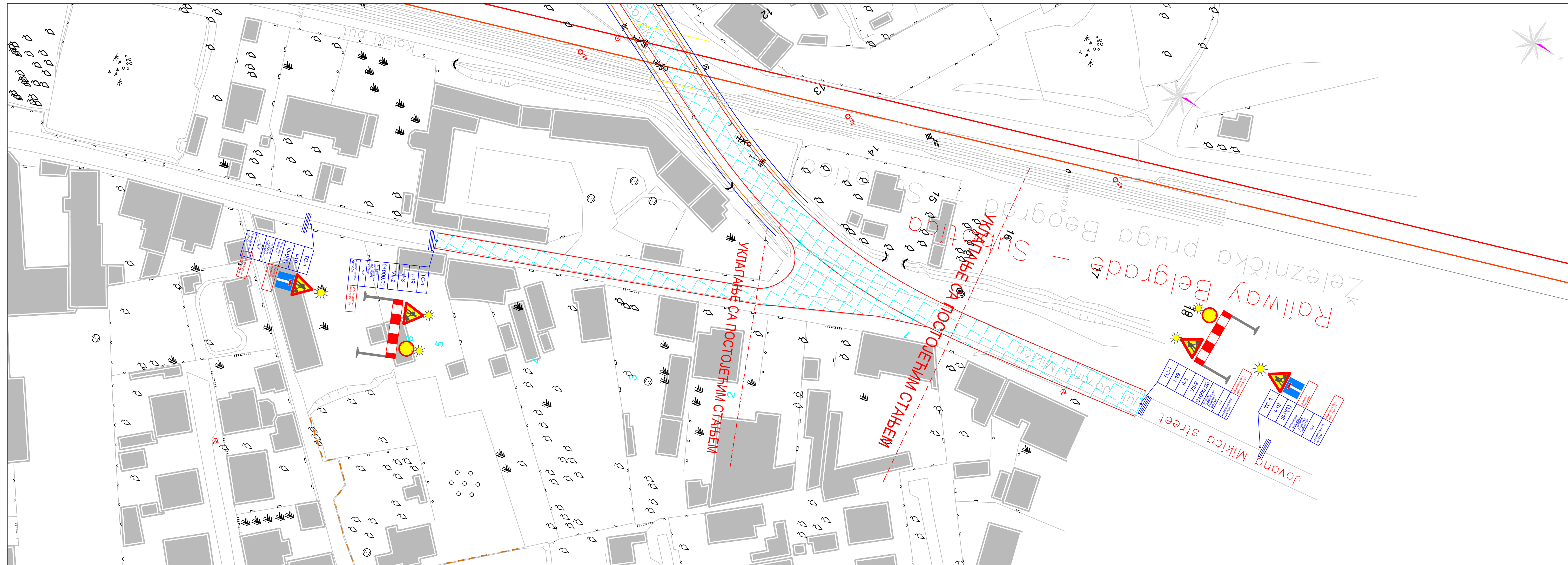
Цртеж: / Drawing:
 ПЛАН САОБРАЋАЈНЕ СИГНАЛИЗАЦИЈЕ И ОПРЕМЕ ЗА БРИЈЕЊЕ РАДОВА НАДВОЈНАК ММ 177+857 ПРУГЕ УТОКУ ОД БАЧКЕ ТОПОЛЕ ДО ДРЖАВНЕ ГРАНИЦЕ (КЕЛЕБИЈЕ)
 PLAN OF ROAD TRAFFIC SIGNALIZATION AND EQUIPMENT DURING EXECUTION OF WORKS CROSSOVER AT KM 177+857 OF THE RAILWAY LINE

Размера: / Scale:
1:500

Фаза пројекта: / Design phase:
ИДП / PD

датум: / date:
12.2018.

Цртеж бр./Drawing No.:
2017-728-ETC-8/2.2.2-138



Легенда

- Reflektujući saobraćajni znak на сопственом стубу
- Два рефлектујућа саобраћајна знака на сопственом стубу
- Трепгач
- Шифра саобраћајног знака
- Стационажа постављања саобраћајног знака
- Димензије саобраћајног знака
- Класа фолије саобраћајног знака
- Дужина стуба носача саобраћајног знака
- Зона радова

Legend

- Reflective traffic sign on an independent post
- Two reflective traffic signs on an independent post
- Beacon light
- Traffic sign code
- Traffic sign posting chainage
- Traffic sign dimensions
- Traffic sign sheeting material class
- Length of traffic sign post
- Construction zone

| | | |
|----|--|--|
| 03 | | |
| 02 | | |
| 01 | | |

Број/Number Датум / Date Опис / Description

Ревизиони блок: / Revision block:
САОБРАЋАЈНИ ИНСТИТУТ ЦИП, д.о.о.
INSTITUTE OF TRANSPORTATION CIP Ltd
 Немањина 6; 11000 Београд, Србија
 Тел: 011/3618-134; Факс: 011/3618-324; web site: www.sicip.co.rs

Организациона јединица: ETC / Organization unit: DEPARTMENT OF TET

Одговорни пројектант за друмску саобраћајну сигн.:
 Responsible designer for road traffic signalization:
 лиценца број: / license no. 820-198/04
Александар Радосављевић, дипл.инж.саоб.
 Сарадници: / Assistants:
Милош Јокић, дипл.инж.саоб.

Инвеститор пројекта: / Investor:
 "ИНФРАСТРУКТУРА ЖЕЛЕЗНИЦЕ СРБИЈЕ" А.Д.
 INFRASTRUCTURE RAILWAYS OF SERBIA JSC
 Немањина 6/1, Београд, Србија
 Наручилац пројекта: / Employer:
 Министарство грађевинарства, саобраћаја и инфраструктуре
 Немањина 22-26; 11000 Београд, Србија
 web site: www.mps.gov.rs
 Министарство грађевинарства, саобраћаја и инфраструктуре
 Немањина 22-26 Street; 11000 Belgrade; Serbia
 web site: www.mps.gov.rs

Објекат: / Structure:
 МОДЕРНИЗАЦИЈА ЖЕЛЕЗНИЧКЕ ПРУГЕ
 БЕОГРАД - СУБОТИЦА - ДРЖАВНА ГРАНИЦА (КЕЛЕБИЈА)
 ДРОНИЦА НОВИ САД - СУБОТИЦА - ДРЖАВНА ГРАНИЦА (КЕЛЕБИЈА)
 MODERNIZATION OF
 BELGRADE - SUBOTICA - STATE BORDER (KELEBIA) RAILWAY LINE
 SECTION - NOVI SAD - SUBOTICA - STATE BORDER (KELEBIA)
 Део пројекта: / Part of Design:
 ПРОЈЕКАТ ОРГАНИЗАЦИЈЕ ДРУМСКОГ САОБРАЋА
 У ТОКУ ИЗВОЂЕЊА РАДОВА
 DESIGN OF ROAD TRAFFIC ORGANIZATION
 DURING EXECUTION OF WORKS
 OD BAČKE TOPOLE DO DRŽAVNE GRANIČE (KELEBIJE)
 FROM BAČKA TOPOLE TO STATE BORDER (KELEBIA)

Унутрашња контрола: / Internal control:
Петар Ђапић, дипл.инж.саоб.

Главни пројектант: / Chief designer:
Милан Јелкић, дипл.граф.инж.

Руководилац организационе јединице:
 Manager of organization unit:
Драгана Стефановић, дипл.инж.саоб.

Цртеж: / Drawing:
 ПЛАН САОБРАЋАЈНЕ СИГНАЛИЗАЦИЈЕ
 И ОПРЕМЕ ЗА БРДЖЕЊЕ РАДОВА
 НА ДУЖИНИ КМ 177+857 ПРУГЕ
 Plan of road traffic signalization and equipment during execution of works
 crossover at km 177+857 of the railway line

Фаза пројекта:
 Design phase:
ИДП/ PD

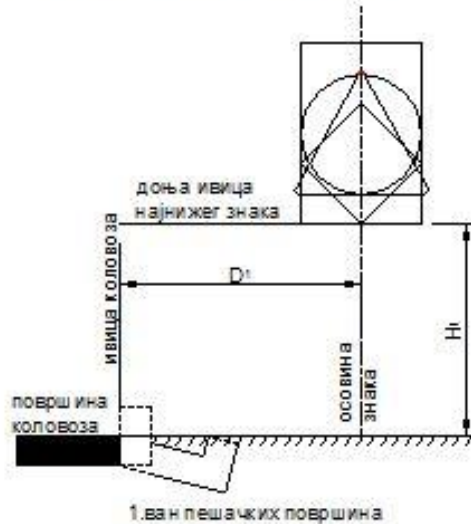
Размера:
 Scale:
1:500

Фазе пројекта:
 Design phase:
 датум: / date: 12.2018. Цртеж бр.: / Drawing No.: 2017-728-ETC-8/2.2-439

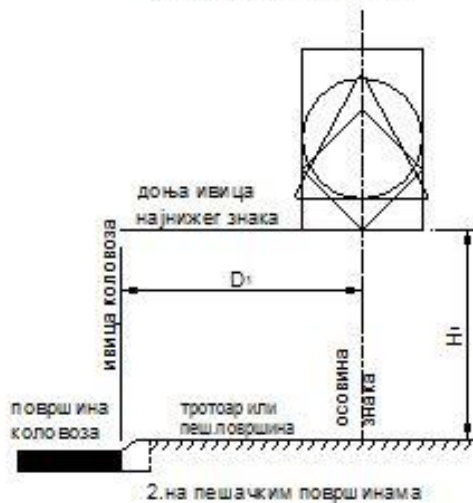
ПРИЛОЗИ

ПОЛОЖАЈ САОБРАЋАЈНОГ ЗНАКА У ПОПРЕЧНОМ ПРОФИЛУ

А. Стандардни саобраћајни знак

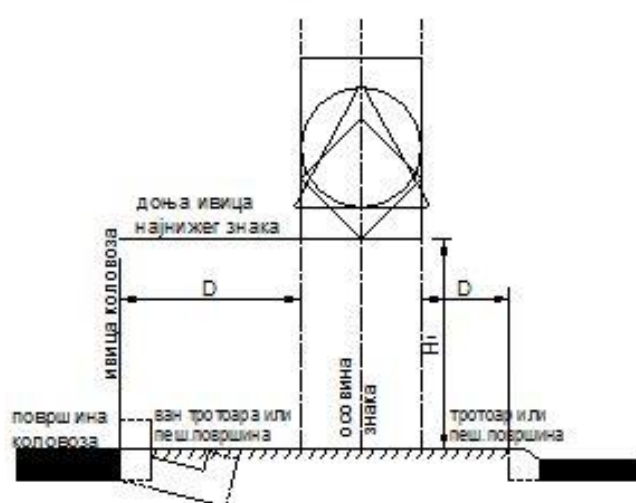


| Величина (mm) | | 1 | 2 | 3 |
|---------------------|---|----------------------|---------------------|---------------------|
| D ₁ (mm) | ○ | 1200-1950 (950)* | 1050-1800 (800)* | 950-1700 (700)* |
| | △ | 1350-2100 (1100)* | 1200-1950 (950)* | 1050-1800 (800)* |
| | □ | 1200-1950 (950)* | 1050-1800 (800)* | 950-1700 (700)* |
| | ◇ | 1200-1950 (950)* | 1050-1800 (800)* | 950-1700 (700)* |
| H ₁ (mm) | на отвореном путу | 1200 - 1400 | | |
| | у насељеном месту или на одвојеном путу | 1400 - 1800 | | |



| Величина (mm) | | 1 | 2 | 3 |
|---------------------|---------------------|-------------|----------|----------|
| D ₁ (mm) | ○ | 750-1950 | 600-1800 | 500-1700 |
| | △ | 900-2100 | 750-1950 | 600-1800 |
| | □ | 750-1950 | 600-1800 | 500-1700 |
| | ◇ | 750-1950 | 600-1800 | 500-1700 |
| H ₁ (mm) | пешачким површинама | 2200 - 2400 | | |

Б. Стандардни и нестандартни саобраћајни знак



| Величина (mm) | 1 | 2 | 3 |
|---------------|-------------|------------|------------|
| ○ | 900 | 600 | 400 |
| △ | 1200 | 900 | 600 |
| □ | 900 1350 | 600 900 | 400 600 |
| ◇ | 900 | 600 | 400 |

| | | |
|--------|---|----------|
| D (mm) | на отвореном путу, реконструкција и у насељеном месту ван пешачких површина | 750-1500 |
| | на пешачким површинама | 300-1500 |

мере су дате у милиметрима

III-205(1)

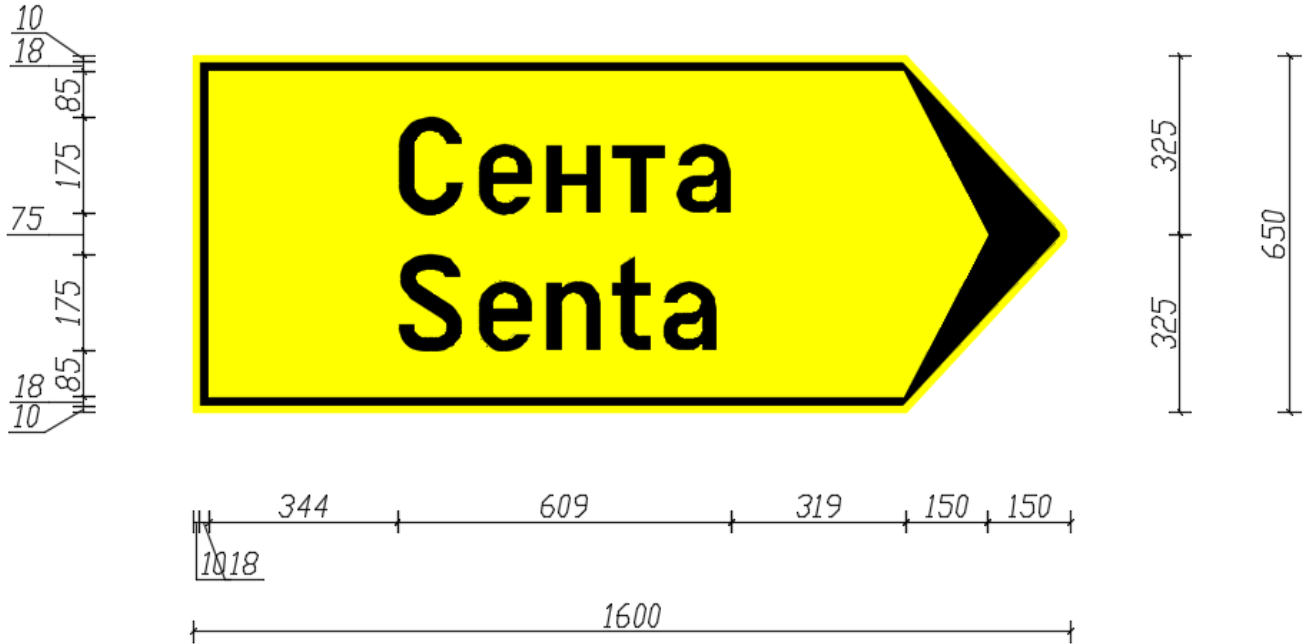


III-205(2)

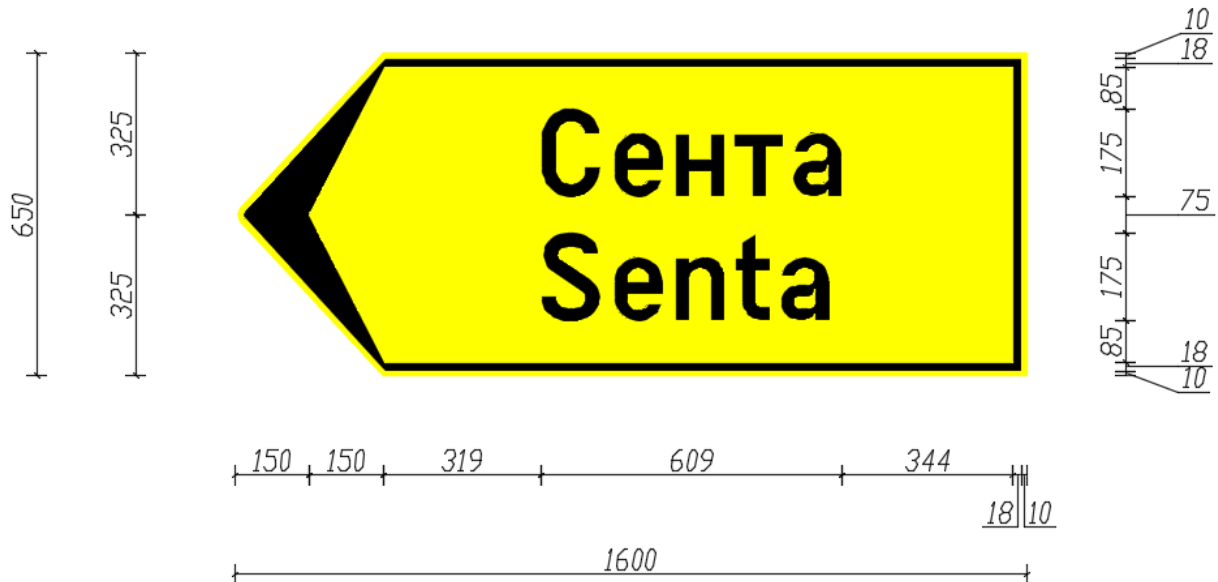


мере су дате у милиметрима

III-205(3)



III-205(4)

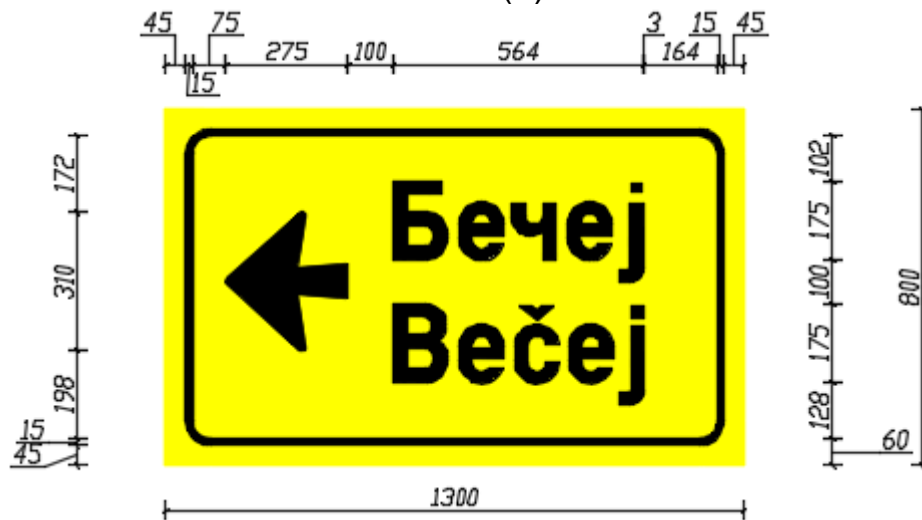


мере су дате у милиметрима

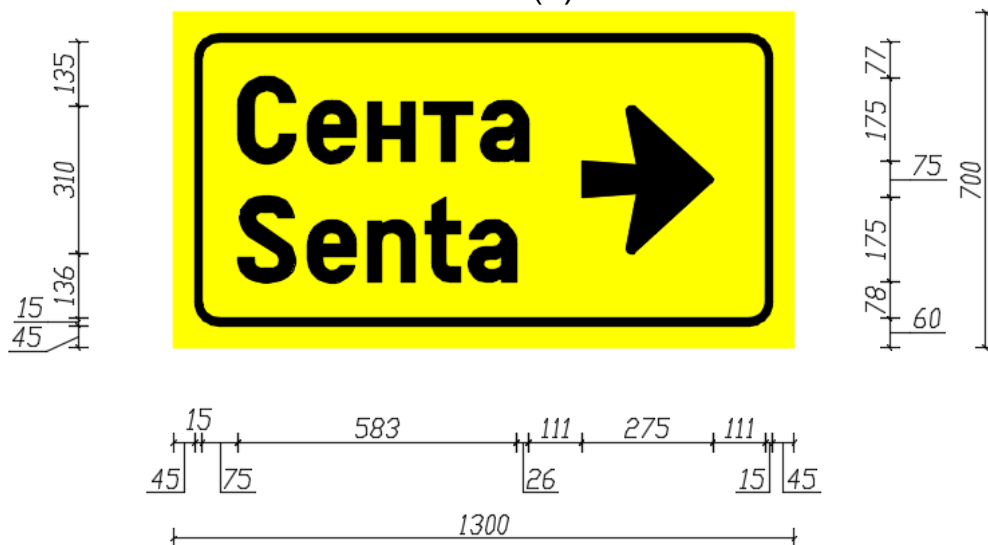
III-205(5)



III-206(1)

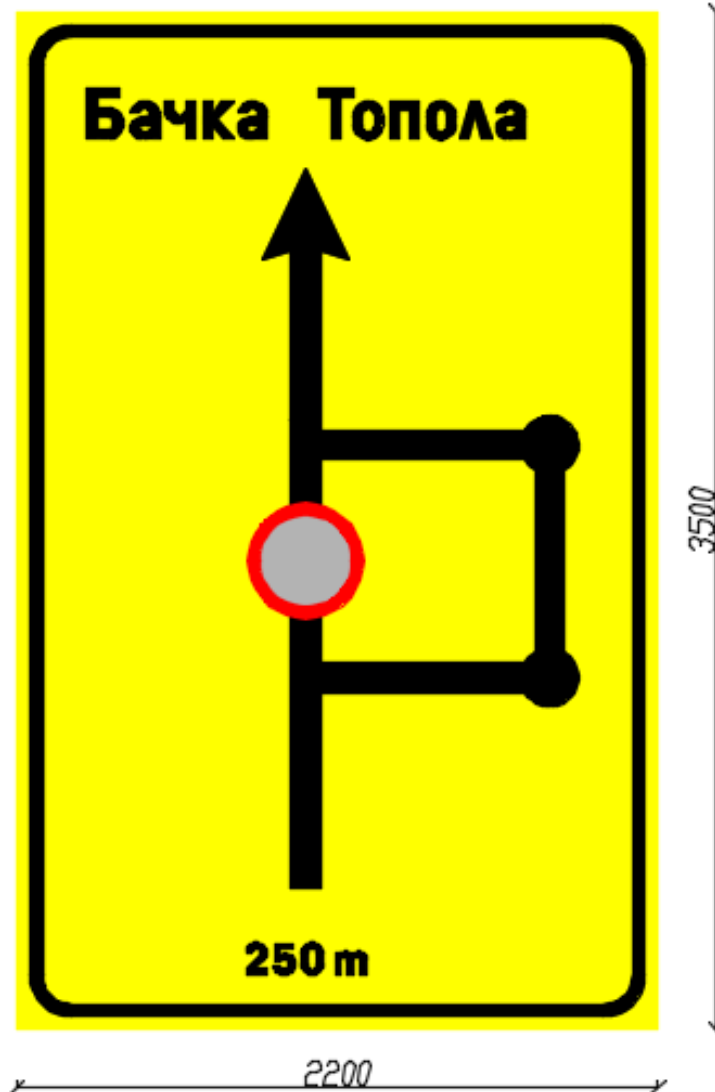


III-206(2)



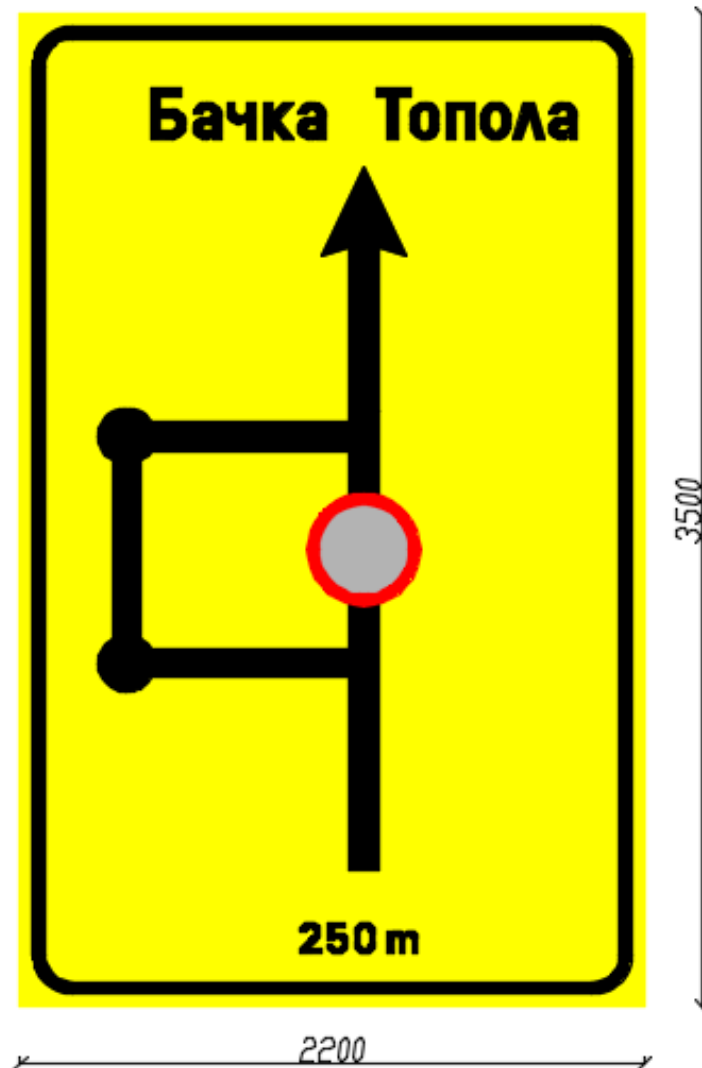
мере су дате у милиметрима

III-301(1)



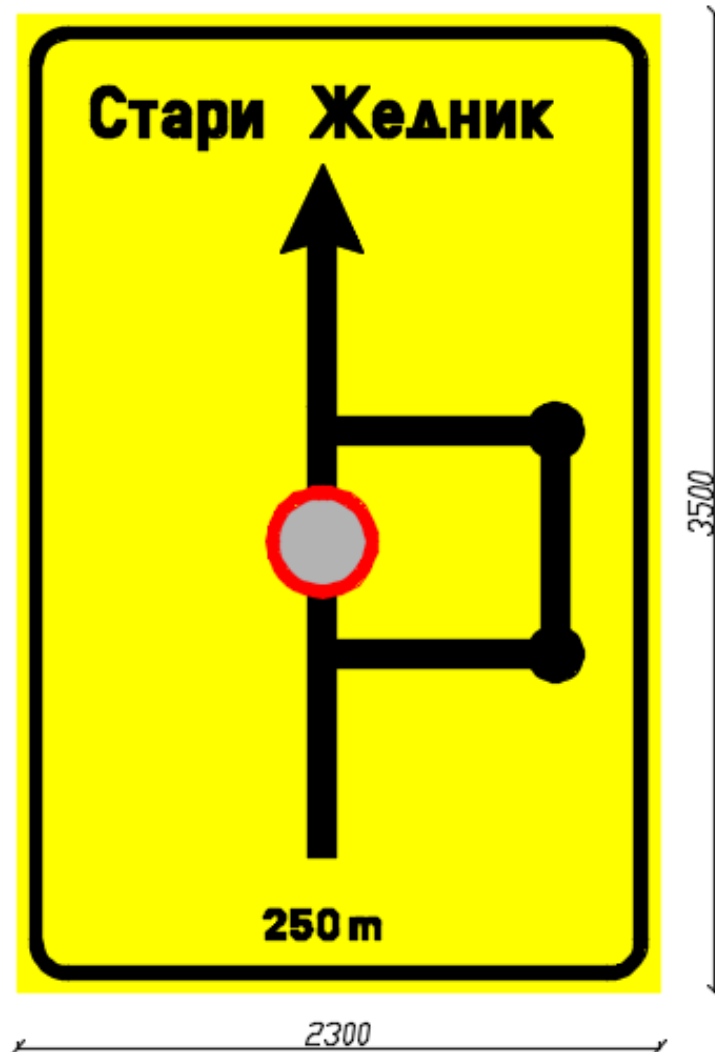
мере су дате у милиметрима

III-301(2)



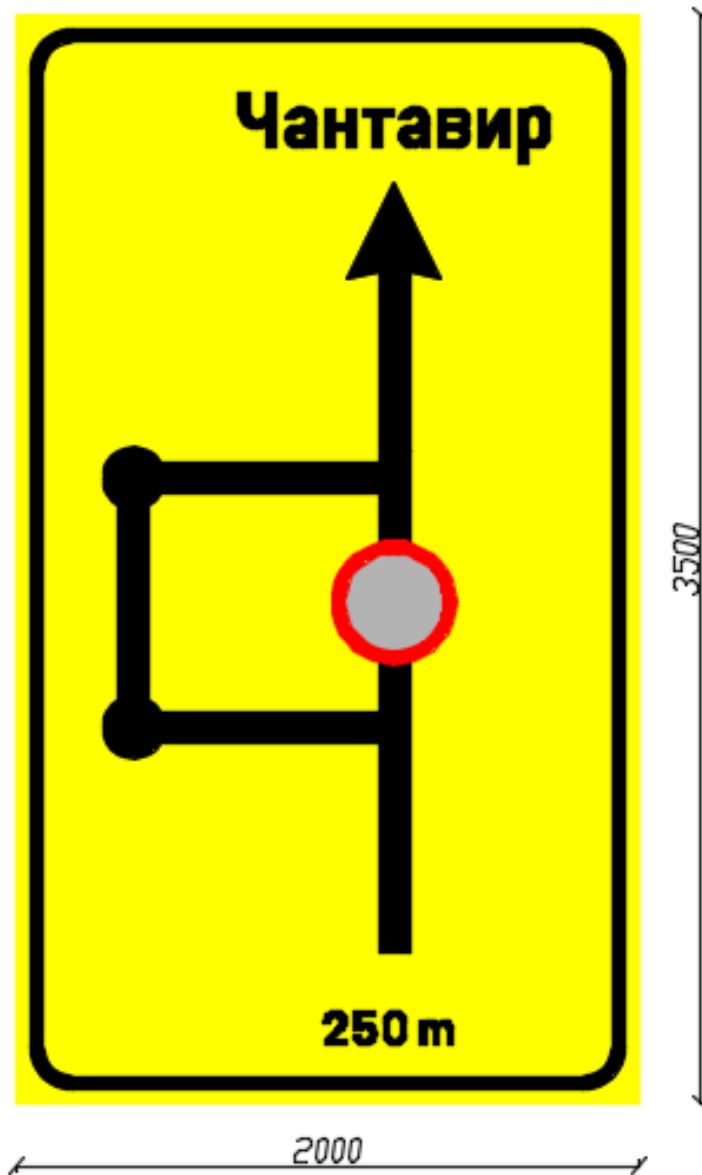
мере су дате у милиметрима

III-301(3)



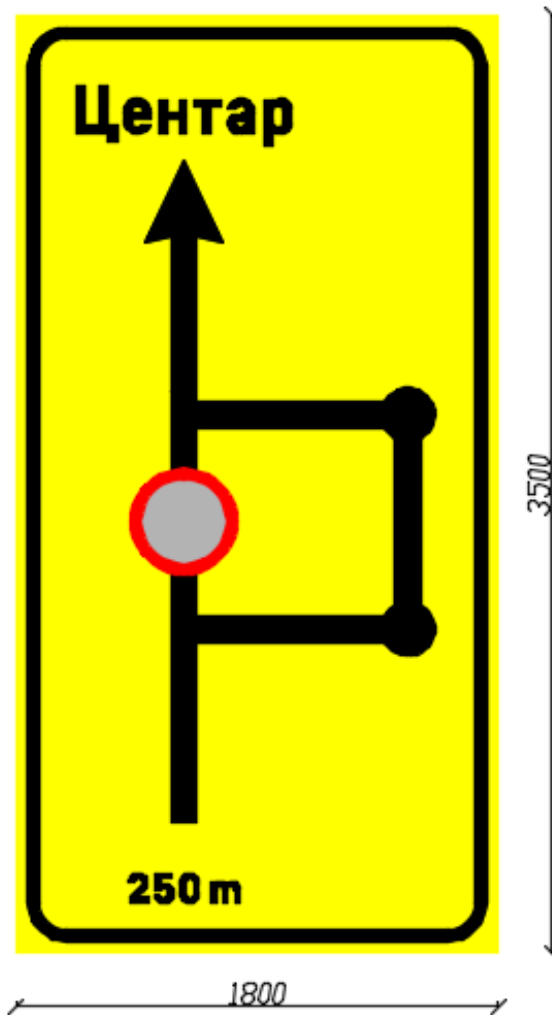
мере су дате у милиметрима

III-301(4)



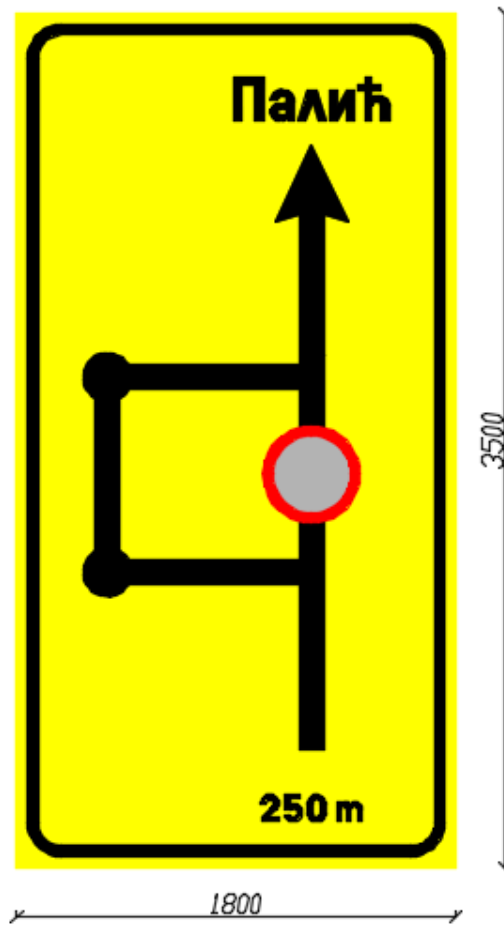
мере су дате у милиметрима

III-301(5)



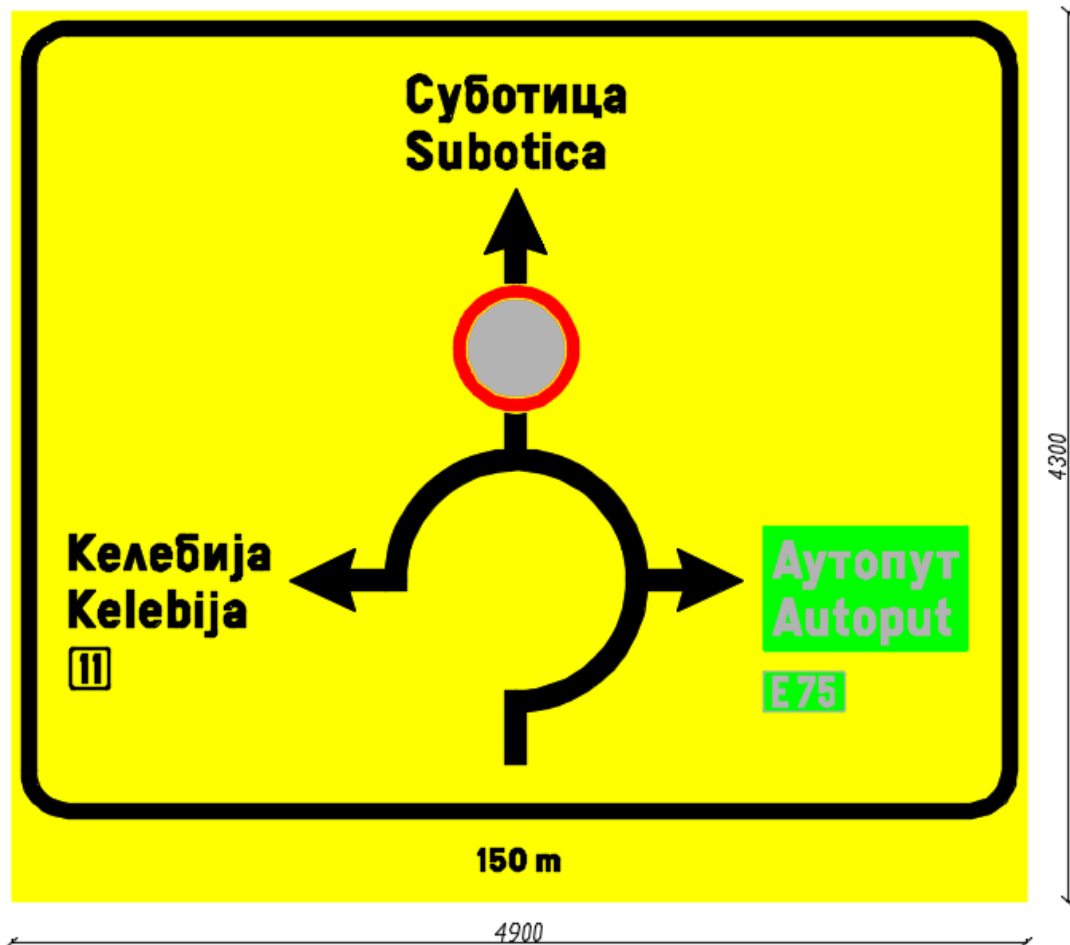
мере су дате у милиметрима

III-301(6)



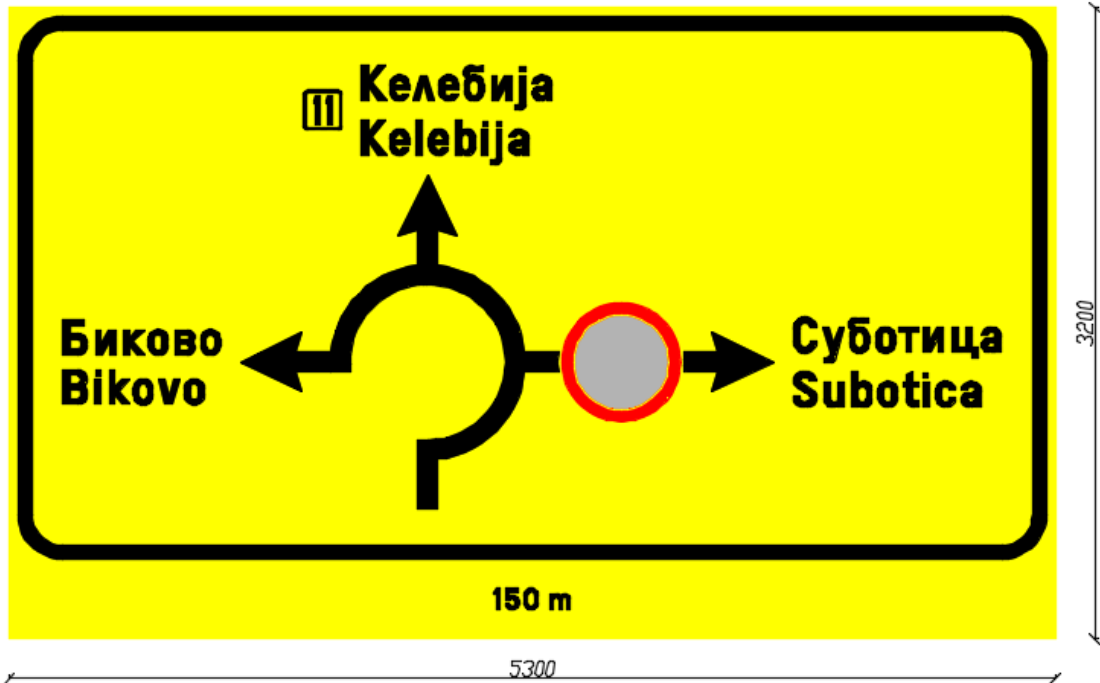
мере су дате у милиметрима

III-301(7)



мере су дате у милиметрима

III-301(8)



III-301(9)



мере су дате у милиметрима

III-302



III-302.1

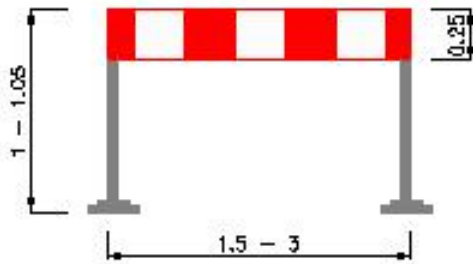


III-302.1(1)

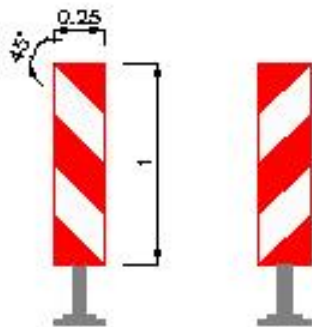


мере су дате у милиметрима
прилог 3

Детаљ привремене вертикалне сигнализације



Хоризонтална запрека VII-2



VII-3.1 VII-3.2
Вертикална запрека VII-3.1; VII-3.2

Вертикална запрека на гуменом постољу
без трепача са трепачем



мере су дате у метрима