SAOBRAĆAJNI INSTITUT CIP

САОБРАЋАЈНИ ИНСТИТУТ ЦИП д.о.о.

11000 БЕОГРАД, НЕМАЊИНА 6/IV

тел: 011/3618-134, факс: 011/3618-324, web site: www.sicip.co.rs

2/3-1.35-1.1. НАСЛОВНА СТРАНА

	2/3 ПРОЈЕКАТ САОБРАЋАЈНИЦА
Инвеститор:	„Инфраструктура Железнице Србије“ а.д. Немањина 6/4, Београд
Објекат:	Модернизација, реконструкција и изградња пруге Београд - Суботица државна граница (Келебија), деоница пруге Нови Сад - Суботица - државна граница (Келебија), у Новом Саду, Кисачу, Степановићеву, Змајеву, Врбасу, Ловћенцу, Малом Иђошу, Бачкој Тополи, Жеднику, Наумовићеву и Суботици, К.О. Нови Сад I, К.О. Нови Сад IV, К.О. Кисач,, К.О. Руменка, К.О. Степановићево, К.О. Ченеј, К.О. Бачко Добро Поље, К.О. Врбас, К.О. Врбас - град, К.О. Змајево, К.О. Куцура, К.О. Ловћенац, К.О. Мали Иђош, К.О. Фекетић, К.О. Бачка Топола, К.О. Бачка Топола - Град, К.О. Мали Београд, К.О. Биково, К.О. Доњи Град, К.О. Жедник, К.О. Нови Град, К.О. Палић, К.О. Стари Град, на катастарским парцелама према списку приложеном у Главној свесци
Врста техничке документације:	**ИДП** Идејни пројекат
Назив и ознака дела пројекта:	**2/3-1.35 - Денивелација ГС Улица Максима Горког – подвожњак на км 176+274.84 пруге**
За грађење / извођење радова:	Нова градња и реконструкција
Пројектант:	Саобраћајни институт ЦИП, д.о.о Немањина 6/ IV,Београд 351-02-02009/2017-07
Одговорно лице пројектанта:	Генерални директор: Милутин Игњатовић, дипл. инж.
Потпис:	Milutin Ignjatović 22669266601049437101 39 Digitally signed by Milutin Ignjatović 226692666-0104943710139 Date: 2020.05.22 12:21:05 +02'00'
Одговорни пројектант:	Иван Шеваљевић, дипл.инж.грађ.
Број лиценце:	лиценца бр. 315 G865 08
Потпис:	Ivan Ševaljević 11418025 80-26099 77230030 Digitally signed by Ivan Ševaljević 1141802580-26099 77230030 DN: l=Beograd, cn=Ivan Ševaljević 1141802580-26099 77230030 Date: 2020.05.19 16:59:34 +02'00'
Број дела пројекта:	2017-728-САО-2/3-1.35
Место и датум:	Београд, мај 2020. год.

2/3-1.35-1.2. САДРЖАЈ

2/3-1.35-1.1.	Насловна страна	
2/3-1.35-1.2.	Садржај	
2/3-1.35-1.3.	Решење о одређивању одговорног пројектанта	
2/3-1.35-1.4.	Изјава одговорног пројектанта	
2/3-1.35-1.5.	Текстуална документација	
2/3-1.35-1.5.1.	Технички опис	
2/3-1.35-1.6.	Нумеричка документација	
2/3-1.35-1.6.1.	Аналитичко-геодетски подаци о осовини и нивелети	
2/3-1.35-1.6.2.	Процена инвестиционе вредности	
2/3-1.35-1.7.	Графичка документација	
1.	Катастарско топографски план	P=1:2000
2.	Прегледни ситуациони план	P=1:2000
3.	Ситуациони план	P=1:1000
4.	Нормални попречни профили градске саобраћајнице	P=1:50
5.	Уздужни профил профили градске саобраћајнице	P=1:100/1000
6.	Попречни профили градске саобраћајнице 0 0+000.00 - 4 0+075.00	P= 1:100
7.	Попречни профили градске саобраћајнице 5 0+100.00 - 7 0+150.00	P= 1:100
8.	Попречни профили градске саобраћајнице 8 0+175.00 - 9 0+200.00	P= 1:100
9.	Попречни профили градске саобраћајнице 10 0+225.00 – 11 0+250.00	P= 1:100
10.	Попречни профили градске саобраћајнице 12 0+275.00 – 14 0+308.51	P= 1:100

2/3-1.35-1.3. РЕШЕЊЕ О ОДРЕЂИВАЊУ ОДГОВОРНОГ ПРОЈЕКТАНТА

На основу члана 128 Закона о планирању и изградњи ("Службени гласник РС", бр. 72/09, 81/09 - исправка, 64/10 - УС, 24/11, 121/12, 42/13 - УС, 50/2013 - УС, 98/2013 - УС, 132/14, 145/14, 83/2018, 31/2019 и 37/2019 -др.закон и 09/2020) и одредби Правилника о садржини, начину и поступку израде и начину вршења контроле техничке документације према класи и намени објеката ("Службени гласник РС" бр 73/2019) као:

О Д Г О В О Р Н И П Р О Ј Е К Т А Н Т

за израду **2/3-1.35 - ДЕНИВЕЛАЦИЈА ГС УЛИЦА МАКСИМА ГОРКОГ – ПОДВОЖЊАК НА КМ 176+274.84 ПРУГЕ** који је део ИДП - Идејног пројекта Модернизација, реконструкција и изградња пруге Београд - Суботица државна граница (Келебија), деоница пруге Нови Сад - Суботица - државна граница (Келебија), у Новом Саду, Кисачу, Степановићеву, Змајеву, Врбасу, Ловћенцу, Мали Иђошу, Бачкој Тополи, Жеднику, Наумовићеву и Суботици, К.О. Нови Сад I, К.О. Нови Сад IV, К.О. Кисач, К.О. Руменка, К.О. Степановићево, К.О. Ченеј, К.О. Бачко Добро Поље, К.О. Врбас, К.О. Врбас - град, К.О. Змајево, К.О. Куцура, К.О. Ловћенац, К.О. Мали Иђош, К.О. Фекетић, К.О. Бачка Топола, К.О. Бачка Топола - Град, К.О. Мали Београд, К.О. Биково, К.О. Доњи Град, К.О. Жедник, К.О. Нови Град, К.О. Палић, К.О. Стари Град, одређује се:

Иван Шеваљевић, дипл.инж.грађ. _____ 315 G685 08

Пројектант:	САОБРАЋАЈНИ ИНСТИТУТ ЦИП д.о.о., Београд Немањина 6/IV 351-02-02009/2017-07
Одговорно лице/заступник:	Генерални директор: Милутин Игњатовић, дипл.инж.
Потпис:	
Број техничке документације:	2017-728-САО-2/3-1.35
Место и датум:	Београд, мај 2020.год.

2/3-1.35-1.4. ИЗЈАВА ОДГОВОРНОГ ПРОЈЕКТАНТА ПРОЈЕКТА

Одговорни пројектант пројекта **2/3-1.35 - ДЕНИВЕЛАЦИЈА ГС УЛИЦА МАКСИМА ГОРКОГ – ПОДВОЖЊАК НА КМ 176+274.84 ПРУГЕ** који је део ИДП - Идејног пројекта Модернизација, реконструкција и изградња пруге Београд - Суботица државна граница (Келебија), деоница пруге Нови Сад - Суботица - државна граница (Келебија), у Новом Саду, Кисачу, Степановићеву, Змајеву, Врбасу, Ловћенцу, Мали Иђошу, Бачкој Тополи, Жеднику, Наумовићеву и Суботици, К.О. Нови Сад I, К.О. Нови Сад IV, К.О. Кисач, К.О. Руменка, К.О. Степановићево, К.О. Ченеј, К.О. Бачко Добро Поље, К.О. Врбас, К.О. Врбас - град, К.О. Змајево, К.О. Куцура, К.О. Ловћенац, К.О. Мали Иђош, К.О. Фекетић, К.О. Бачка Топола, К.О. Бачка Топола - Град, К.О. Мали Београд, К.О. Биково, К.О. Доњи Град, К.О. Жедник, К.О. Нови Град, К.О. Палић, К.О. Стари Град

Иван Шеваљевић, дипл.инж.грађ

И З Ј А В Љ У Ј Е М

1. да је пројекат израђен у складу са Законом о планирању и изградњи, прописима, стандардима и нормативима из области изградње објеката и правилима струке;
2. да је пројекат у свему у складу са начинима за обезбеђење испуњења основних захтева за објекат прописаних елаборатима и студијама.

Одговорни пројектант ИДП:	Иван Шеваљевић, дипл.инж.грађ
Број лиценце:	315 G685 08
Потпис:	
Број техничке документације:	2017-728-САО-2/3-1.35
Место и датум:	Београд, мај 2020.год.

2/3-1.35-1.5. ТЕКСТУАЛНА ДОКУМЕНТАЦИЈА

2/3-1.35-1.5.1. ТЕХНИЧКИ ИЗВЕШТАЈ

ДЕНИВЕЛАЦИЈА ГС УЛИЦА МАКСИМА ГОРКОГ – ПОДВОЖЊАК на км 176+274.84 пруге

ОПШТИ ПОДАЦИ О ПРОЈЕКТУ

Техничком документацијом урађен је Идејни пројекат денивелације градске саобраћајнице Улице Максима Горког у Суботици. На предметној локацији Улице Максима Горког налази се постојећи подвожњак који се дограђује. Додавањем станичних колосека потребно је доградити постојећи подвожњак и обезбедити слободни профил саобраћајнице што је условило спуштање нивелете.

Пројектним решењем предвиђа се реконструкција Улице Максима Горког у дужини од 275.00 м. Осовина саобраћајнице је задржана по постојећем стању, примењен је радијус хоризонталне кривине R=350.00м. Осовина саобраћајнице подвожњака је пројектована је под углом укрштања са пругом од 59°48'. Дужина конструкције подвожњака је 60.0м.

Ширине саобраћајнице су задржане према постојећем стању, четри саобраћајне траке, по две за оба смера.

У нивелационом смислу нивелета је маскимално уклопљена у постојеће стање на уклапању примјењени су нагиби 1.65% и 2.65%. Примењени нагиби навозних рампи су 3.70% и 5.0%. Примењени радијуси вертикалних заобљења на подвожњаку су Rv=1250.00м. Остварен је слобонди профил саобраћајнице од 4.50м. Примењени радијуси вертикалних заобљења на уклапању су изнад ограничавајућих.

Пешачке и бициклистичке стазе прилагођене су новопројектованом стању, предвиђене су на потпорним конструкцијама, обзиром да су такве и према постојећем стању, и обзиром да су потпорне конструкције неопходне.

Бициклистичке стазе су од коловоза раздвојене заштитиним појасом и пројектом се предвиђа реконструкција пешачких и бициклистичких стаза и прилагођавање пројектованом решењу.

Пројектним решењем саобраћајнице пројектована је и раскрсница са Улицом Босе Милићевић, на км 0+115.00 која је нивелационо уклопљена у новопројектовано стање Улице Максима Горког. Предвиђена дужина реконструкције је 115.0м. Ширина саобраћајнице је 5.50м.

Након добијених геомеханичких резултата дефинисана су решења коловозне конструкције за саобраћајницу:

АВ 11 хабајући слој	4 cm
БНС 22 с А битуменизирани носећи слој	12 cm
ДК 0/31.5 мм дробљени камени агрегат	20 cm
ДК 0/63 мм дробљени камени агрегат	30 cm

постељица CBR 5.0 %,

За Улицу Босе Милићевић предвиђена је коловозна конструција локалних улица у слојевима:

Хабајући слој	АБ 11	4 cm
Битуменизирани носећи слој	БНС 22А	6 cm
Дробљени камен 0/31.5		15 cm
Дробљени камен 0/63		20 cm
Постељица* : CBR ≥ 5%		**45 cm**

Детаљни прорачуни и решења коловозне конструкције дати су у Идејном пројекту коловозне конструкције.

За ниво Идејног пројекта урађена је процена инвестиционе вредости. Део обрачунатих количина је израчунат са попречних профила, а део количина је срачунат планиметрисањем из ситуационог плана.

Београд, децембар 2018.

ИНЖЕЊЕРСКА КОМОРА СРБИЈЕ
Иван К. Шеваљевић
дипл. грађ. инж.
315 G865 08
ОДГОВОРНИ ПРОЈЕКТАНТ

Одговорни пројектант

Иван Шеваљевић дипл. грађ. инж.

2/3-1.35-1.6.1. АНАЛИТИЧКО-ГЕОДЕТСКИ ПОДАЦИ О ОСОВИНИ И НИВЕЛЕТИ

Аналитичко геодоетски подаци о осовини

2/3-1.35 - ДЕНИВЕЛАЦИЈА ГС УЛИЦА МАКСИМА ГОРКОГ – ПОДВОЖЊАК НА КМ 176+274.84 ПРУГЕ

```
*
*
# PODV_SU_MAKSNIMAGORKOG_176
*
*******************************************************************************
****************************
*!BR TIP  P.BR.E.          POC_STAC     POC_R              Y    POC.TAC.    X
POC_SM_UGAO 1*
*!   A                      DUÄINA      KRA_R              Y    KRA.TAC.    X
PROM_UGLA   2*
*!                         KRA_STAC                        Y    PRE.TAN.    X
KRA_SM_UGAO 3*
*!                                                         Y    CEN.TAC.    X
TANGENTA1   4*
*!                                                         Y    SRE.TAN.    X
TANGENTA2   5*
*******************************************************************************
****************************
1   PRAVAC 1                      0.000           BESK   7397608.303167
5106983.842522      69d42'31"  1
                             48.898956           BESK   7397654.167500
5107000.800437                 2
                               48.899
3

4

5
*
2   PRELAZNICA 1                 48.899           BESK   7397654.167500
5107000.800437      69d42'31"  1
        132.288              50.000000    +350.000000   7397701.453326
5107017.015156        4d5'33"  2
                               98.899                   7397685.440558
5107012.363363       73d48'4"  3
                                                        7397799.093497
5106680.910414         33.342  4

16.675  5
*
3   KRUZNI_LUK 1                 98.899    +350.000000   7397701.453326
5107017.015156       73d48'4"  1
                             29.045172    +350.000000   7397729.649397
5107023.951982       4d45'17"  2
                              127.944                   7397715.407364
5107021.068876      78d33'21"  3
                                                        7397799.093497
5106680.910414         14.531  4
                                                        7397715.479394
5107020.776096         14.531  5
*
```

```
4   PRELAZNICA 2                 127.944    +350.000000   7397729.649397
5107023.951982      78d33'21"  1
        132.288                50.000000           BESK   7397779.060816
5107031.526819        4d5'33"  2
                               177.944                   7397745.992652
5107027.260451      82d38'54"  3
                                                         7397799.093497
5106680.910414         16.675  4

33.342  5
*
5   PRAVAC 2                     177.944           BESK   7397779.060816
5107031.526819      82d38'54"  1
                             130.580812           BESK   7397908.568220
5107048.235522                 2
                               308.525
3

4

5
*
*! Ukupna du×ina ose:308.525
*! Parametar zakrivljenosti (Grad/Km):46.601
*
```

Аналитичко геодоетски подаци о <u>нивелети</u>

```
# PODV_SU_MAKSNIMAGORKOG_176
*
*!          STAC          VIS.T.               R        UZD.PAD.              TZ
TK
           0.000         110.790           0.000          -1.654           0.000
0.000
         116.630         108.861        3700.000          -2.648          98.246
135.015
         156.631         107.802        2000.000          -0.504         135.194
178.069
         223.291         107.466        1250.000           4.752         190.441
256.140
         283.636         110.333        1300.000           1.090         259.838
307.435
         308.517         110.605           0.000           0.000         308.517
308.517
&
*
*!       STA          VIS          EKSTREM
     196.743      107.616           MIN
&
*
*******************************************************************************
******
*                                LEVA STRANA            OSA            DESNA
STRANA
*              STACIONAÄA      VISINA      VISINA      VISINA      VISINA
VISINA
*                  RAZMAK       NAGIB       NAGIB                   NAGIB
NAGIB
*                              èIRINA      èIRINA                  èIRINA
èIRINA
*******************************************************************************
******
PROFIL         STACIONAÄA    TRAKA_L2    TRAKA_L1         OSA    TRAKA_D1
TRAKA_D2
*******************************************************************************
******
1                   0.000     110.734     110.772     110.790     110.772
110.753
                   20.000      -1.000      -0.500                 -0.500      -
0.500
                                7.500       3.750                  3.750
7.500
*
0                  20.000     110.396     110.433     110.460     110.433
110.407
                    5.000      -1.000      -0.705                 -0.705      -
0.705
                                7.500       3.750                  3.750
7.500
*
2                  25.000     110.311     110.349     110.377     110.349
110.320
                   15.000      -1.000      -0.756                 -0.756      -
0.756
                                7.500       3.750                  3.750
7.500
```

```
*
0                    40.000     110.057     110.095     110.129     110.095
110.061
                      8.899      -1.000      -0.909                 -0.909      -
0.909
                                  7.500       3.750                  3.750
7.500
*
0                    48.899     109.907     109.944     109.982     109.944
109.907
                      1.101      -1.000      -1.000                 -1.000      -
1.000
                                  7.500       3.750                  3.750
7.500
*
3                    50.000     109.884     109.924     109.963     109.924
109.884
                    10.000      -1.055      -1.055                 -1.055      -
1.055
                                  7.500       3.750                  3.750
7.500
*
0                    60.000     109.681     109.740     109.798     109.740
109.681
                    15.000      -1.555      -1.555                 -1.555      -
1.555
                                  7.500       3.750                  3.750
7.500
*
4                    75.000     109.377     109.463     109.550     109.463
109.377
                     5.000      -2.305      -2.305                 -2.305      -
2.305
                                  7.500       3.750                  3.750
7.500
*
0                    80.000     109.275     109.371     109.467     109.371
109.275
                    18.246      -2.555      -2.555                 -2.555      -
2.555
                                  7.500       3.750                  3.750
7.500
*
0                    98.246     108.905     109.035     109.165     109.035
108.905
                     0.653      -3.467      -3.467                 -3.467      -
3.467
                                  7.500       3.750                  3.750
7.500
*
0                    98.899     108.892     109.023     109.154     109.023
108.892
                     1.101      -3.500      -3.500                 -3.500      -
3.500
                                  7.500       3.750                  3.750
7.500
*
5                   100.000     108.873     109.005     109.136     109.005
108.873
```

```
                    20.000      -3.500      -3.500                  -3.500      -
3.500
                                 7.500       3.750                   3.750
7.500
*
0                  120.000     108.479     108.610     108.741     108.610
108.479
                     5.000      -3.500      -3.500                  -3.500      -
3.500
                                 7.500       3.750                   3.750
7.500
*
6                  125.000     108.363     108.495     108.626     108.495
108.363
                     2.944      -3.500      -3.500                  -3.500      -
3.500
                                 7.500       3.750                   3.750
7.500
*
0                  127.944     108.292     108.424     108.555     108.424
108.292
                     7.071      -3.500      -3.500                  -3.500      -
3.500
                                 7.500       3.750                   3.750
7.500
*
0                  135.015     108.122     108.248     108.374     108.248
108.122
                     0.179      -3.359      -3.359                  -3.359      -
3.359
                                 7.500       3.750                   3.750
7.500
*
0                  135.194     108.118     108.244     108.370     108.244
108.118
                     4.806      -3.355      -3.355                  -3.355      -
3.355
                                 7.500       3.750                   3.750
7.500
*
0                  140.000     108.004     108.126     108.248     108.126
108.004
                    10.000      -3.259      -3.259                  -3.259      -
3.259
                                 7.500       3.750                   3.750
7.500
*
7                  150.000     107.803     107.918     108.032     107.918
107.803
                     8.131      -3.059      -3.059                  -3.059      -
3.059
                                 7.500       3.750                   3.750
7.500
*
0                  158.131     107.677     107.785     107.894     107.785
107.677
                     1.869      -2.896      -2.896                  -2.896      -
2.896
```

```
                                7.500       3.750                   3.750
7.500
*
0                  160.000     107.652     107.759     107.867     107.759
107.652
                    15.000      -2.859      -2.859                 -2.859      -
2.859
                                7.500       3.750                   3.750
7.500
*
8                  175.000     107.520     107.616     107.712     107.616
107.520
                     2.944      -2.559      -2.559                 -2.559      -
2.559
                                7.500       3.750                   3.750
7.500
*
0                  177.944     107.507     107.601     107.695     107.601
107.507
                     0.125      -2.500      -2.500                 -2.500      -
2.500
                                7.500       3.750                   3.750
7.500
*
0                  178.069     107.507     107.600     107.694     107.600
107.507
                     1.931      -2.498      -2.498                 -2.498      -
2.498
                                7.500       3.750                   3.750
7.500
*
0                  180.000     107.500     107.592     107.684     107.592
107.500
                    10.441      -2.461      -2.461                 -2.461      -
2.461
                                7.500       3.750                   3.750
7.500
*
0                  190.441     107.462     107.547     107.632     107.547
107.462
                     6.302      -2.261      -2.261                 -2.261      -
2.261
                                7.500       3.750                   3.750
7.500
*
0                  196.743     107.455     107.535     107.616     107.535
107.455
                     3.257      -2.140      -2.140                 -2.140      -
2.140
                                7.500       3.750                   3.750
7.500
*
9                  200.000     107.464     107.542     107.620     107.542
107.464
                    20.000      -2.078      -2.078                 -2.078      -
2.078
                                7.500       3.750                   3.750
7.500
*
```

```
0                   220.000     107.705     107.768     107.832     107.768
107.705
                      5.000      -1.695      -1.695                 -1.695      -
1.695
                                  7.500       3.750                  3.750
7.500
*
10                  225.000     107.815     107.875     107.935     107.875
107.815
                     15.000      -1.599      -1.599                 -1.599      -
1.599
                                  7.500       3.750                  3.750
7.500
*
0                   240.000     108.266     108.315     108.364     108.315
108.266
                     10.000      -1.312      -1.312                 -1.312      -
1.312
                                  7.500       3.750                  3.750
7.500
*
11                  250.000     108.666     108.708     108.750     108.708
108.666
                      6.140      -1.120      -1.120                 -1.120      -
1.120
                                  7.500       3.750                  3.750
7.500
*
0                   256.140     108.952     108.989     109.027     108.989
108.952
                      3.698      -1.003      -1.003                 -1.003      -
1.003
                                  7.500       3.750                  3.750
7.500
*
0                   259.838     109.133     109.168     109.203     109.168
109.133
                      0.162      -0.932      -0.932                 -0.932      -
0.932
                                  7.500       3.750                  3.750
7.500
*
0                   260.000     109.141     109.175     109.210     109.175
109.141
                     15.000      -0.929      -0.929                 -0.929      -
0.929
                                  7.500       3.750                  3.750
7.500
*
12                  275.000     109.786     109.810     109.835     109.810
109.786
                      5.000      -0.642      -0.642                 -0.642      -
0.642
                                  7.500       3.750                  3.750
7.500
*
0                   280.000     109.963     109.984     110.004     109.984
109.963
```

```
                    20.000      -0.546      -0.546                  -0.546      -
0.546
                                 7.500       3.750                   3.750
7.500
*
13                 300.000     110.478     110.484     110.491     110.484
110.478
                     7.435      -0.163      -0.163                  -0.163      -
0.163
                                 7.500       3.750                   3.750
7.500
*
0                  307.435     110.591     110.592     110.593     110.592
110.591
                     1.082      -0.021      -0.021                  -0.021      -
0.021
                                 7.500       3.750                   3.750
7.500
*
0                  308.517     110.605     110.605     110.605     110.605
110.605
                     0.008      -0.000      -0.000                  -0.000      -
0.000
                                 7.500       3.750                   3.750
7.500
*
14                 308.525     110.605     110.605     110.605     110.605
110.605
                     0.000       0.000       0.000                   0.000
0.000
                                 7.500       3.750                   3.750
7.500
*
```

2/3-1.35-1.6.2. ПРОЦЕНА ИНВЕСТИЦИОНЕ ВРЕДНОСТИ

2/3-1.35 - Денивелација ГС Улица Максима Горког – подвожњак на км 176+274.84 пруге

ПРОЦЕНА ИНВЕСТИЦИОНЕ ВРЕДНОСТИ		
1.1	ПРЕДХОДНИ РАДОВИ	448.662,50
1.2	ДОЊИ СТРОЈ-ЗЕМЉАНИ РАДОВИ	3.277.902,34
1.3	ГОРЊИ СТРОЈ - КОЛОВОЗНА КОНСТРУКЦИЈА	17.703.099,33
1.4	ОДВОДЊАВАЊЕ	648.000,00
		22.077.664,17

УЛИЦА БОСЕ МИЛИЋЕВИЋ

ПРОЦЕНА ИНВЕСТИЦИОНЕ ВРЕДНОСТИ		
Укупно:		2.551.692,00

Београд, децембар 2018.

ИНЖЕЊЕРСКА КОМОРА СРБИЈЕ
Иван К. Шеваљевић
дипл. грађ. инж.
315 G865 08
ОДГОВОРНИ ПРОЈЕКТАНТ

Иван Шеваљевић, дип.инж. грађ.

2/3-1.35-1.7. ГРАФИЧКА ДОКУМЕНТАЦИЈА

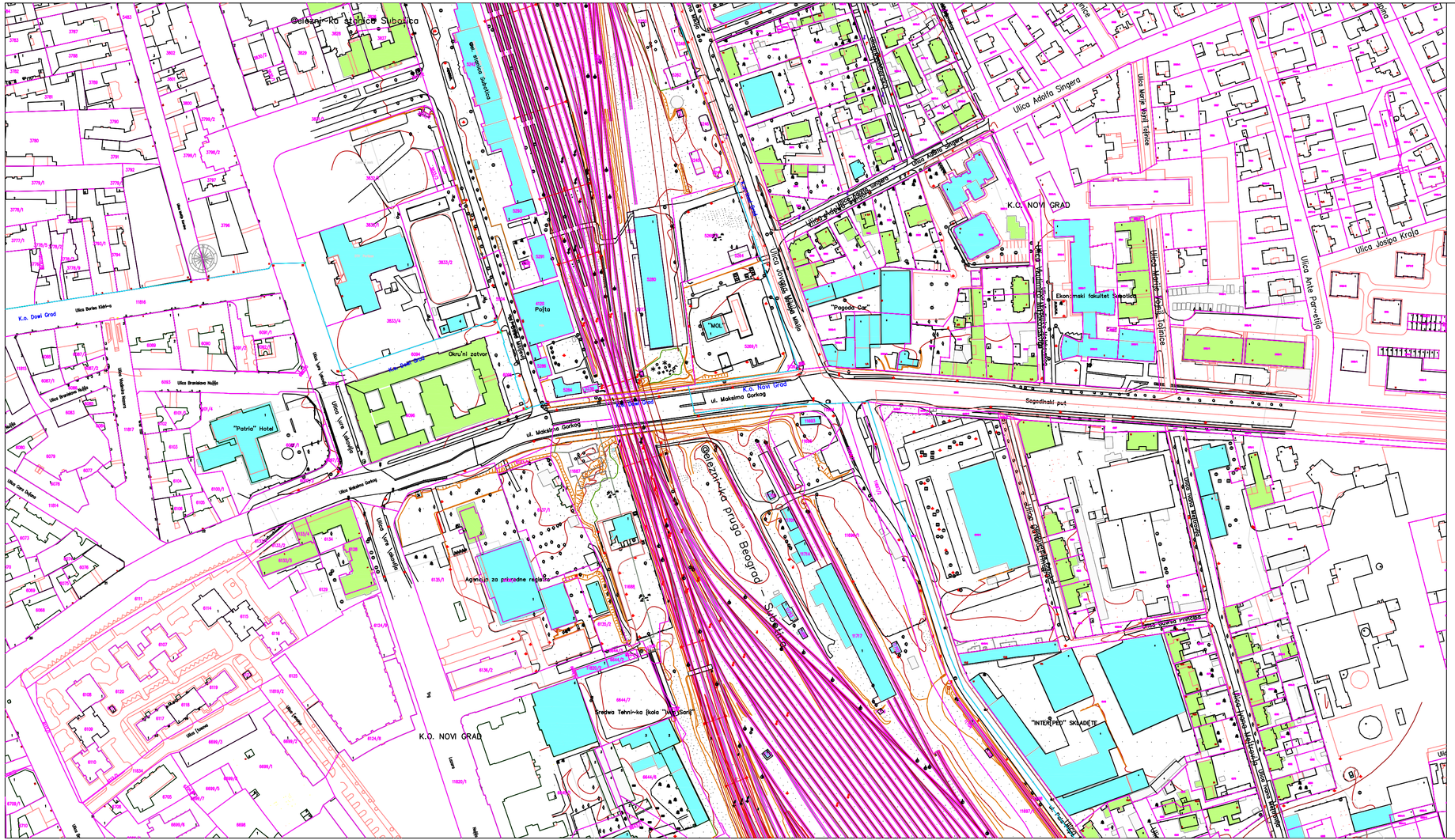
Železnička stanica Subotica
K.o. Donji Grad
Ulica Borisa Kidriča
Okružni zatvor
Pošta
"Patria" Hotel
ul. Maksima Gorkog
K.O. NOVI GRAD
"MOL"
"Pogoda Car"
Ekonomski fakultet Subotica
Ulica Antonija Sinđelića
Ulica Jovana Mikića
Ulica Ante Parčetića
Ulica Josipa Kraja
Ulica Vase Vukovića
Agencija za prirodne resurse
Železnička pruga Beograd – Subotica
Srednja tehnička škola "Nikola Tesla"
"INTERPED" SKLADIŠTE
Ulica Nikole Tesla
Ulica Đure Đakovića
Ulica Đure Daničića
Ulica Đure Ilića
Ulica Đure Salaja
Ulica Đure Jakšića

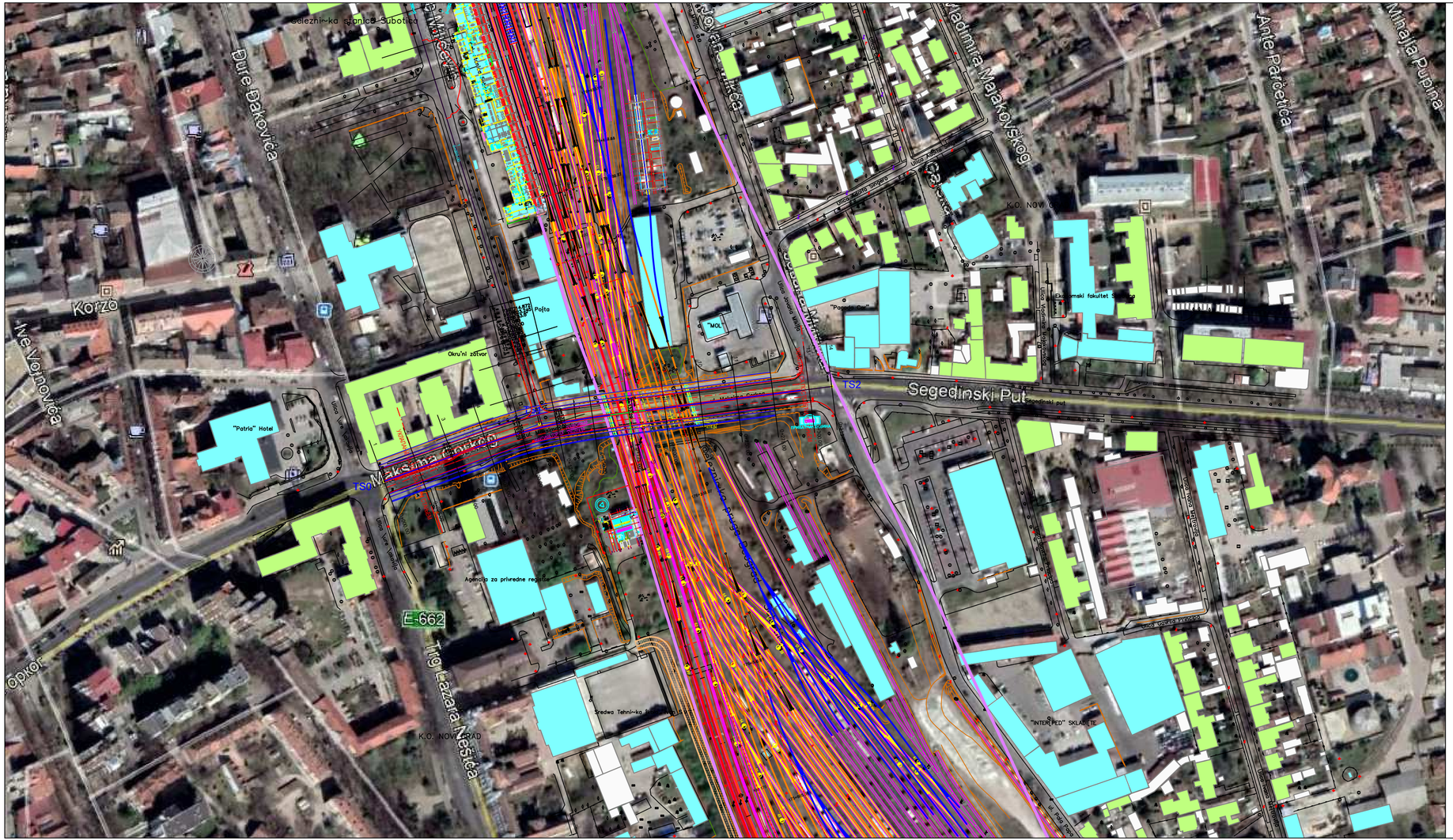
Železni~ka stanica Subotica
Đure Đakovića
Korzo
Ive Vojnovića
"Patria" Hotel
Okru'ni zatvor
Pošta
"MOL"
Maksima Gorkog
Segedinski Put
Ekonomski fakultet Subotica
Vladimira Majakovskog
Ante Pavelića
Miroslava Krleže
Mihajla Pupina
Đorđa Natošević
Đorđa Vajferta
Đorđa Stanojevića
Đorđa Ćosića
Đorđa Ćosića
Đorđa Ćos

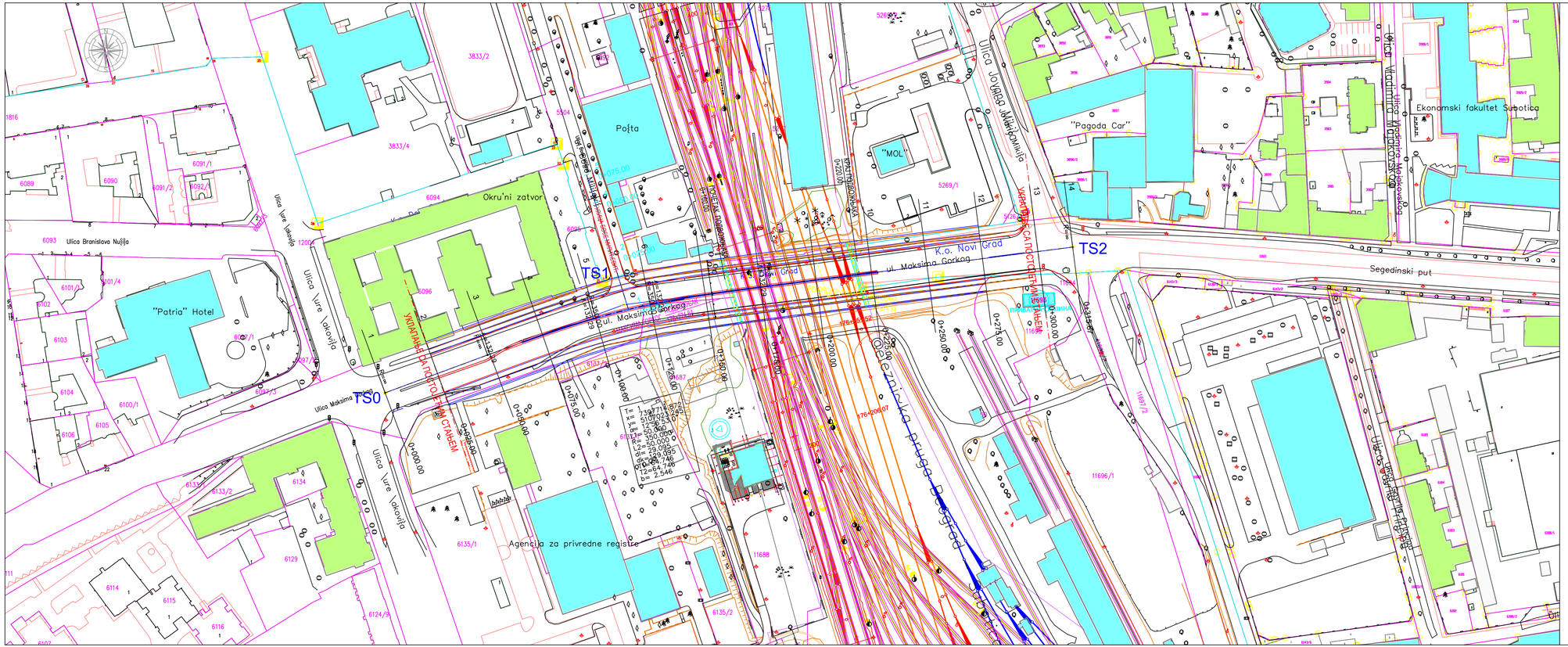

03		
02		
01		
Број/Number	Датум / Date	Опис / Description

Ревизиони блок: / Revision block:

САОБРАЋАЈНИ ИНСТИТУТ ЦИП, д.о.о.
INSTITUTE OF TRANSPORTATION CIP ltd
Немањина 6; 11000 Београд; Србија
Тел: 011/3618-134; Факс: 011/3618-324; web site: www.sicip.co.rs

Организациона јединица:САОБРАЋАЈНИЦЕ/Organization unit:DEPARTMENT OF ROADS AND RAILWAYS

Одговорни пројектант за денивелацију путева:
Responsible designer for road grade separation:

лиценца број:/ license No.: 315 G865 08

Иван Шеваљевић, дипл.инж.грађ.

Сарадници: / Associates:

Маријана Сјекоња, дипл.инж.грађ.
Софија Остојић, дипл.инж.грађ.

Инвеститор пројекта: / Investor:
" ИНФРАСТРУКТУРА ЖЕЛЕЗНИЦЕ СРБИЈЕ " А.Д.
/ " INFRASTRUCTURE RAILWAYS OF SERBIA " JSC
Немањина 6/IV, Београд / Nemanjina Street 6/IV, Belgrade

Наручилац пројекта: / Employer:
Министарство грађевинарства, саобраћаја и инфраструктуре
Немањина 22 - 26; 11000 Београд; Србија
web site: www.mgsi.gov.rs
Ministry of Construction,Transport and Infrastructure
Nemanjina 22-26 Street; 11000 Belgrade; Serbia
web site: www.mgsi.gov.rs

Објекат: /Structure:
МОДЕРНИЗАЦИЈА ЖЕЛЕЗНИЧКЕ ПРУГЕ
БЕОГРАД - СУБОТИЦА - ДРЖАВНА ГРАНИЦА (КЕЛЕБИЈА)
ДЕОНИЦА НОВИ САД - СУБОТИЦА - ДРЖАВНА ГРАНИЦА (КЕЛЕБИЈА)
MODERNIZATION OF
BELGRADE - SUBOTICA - STATE BORDER (KELEBIJA) RAILWAY LINE
SECTION - NOVI SAD - SUBOTICA - STATE BORDER (KELEBIJA)

Део пројекта / Part of Design:
ДЕНИВЕЛИСАЊА ПРУГА И ДЕНИВЕЛИСАЊЕ ПОСТОЈЕЋИХ ПУТЕВА - ГРАЂАНСКИ ПРОЈЕКАТ
Денивелација ГС Улици Максима Горког – подвожњак на км 176+274.84 пруге

GRADE SEPARATED CROSSINGS AND ROAD DETOURS - DESS - DESIGN OF ROADS
Grade separation of urban road - Maksima Gorkog Street - underpass at km 176+274.84 of the railway line

Унутрашња контрола: / Internal control:
Невенка Ђокић, дипл.инж.грађ.

Главни пројектант: / Chief designer:
Милан Јелкић, дипл.грађ.инж.

Руководилац организационе јединице:
Manager of organization unit:
мр Новица Стевановић, дипл.грађ.инж.

Цртеж: / Drawing:
СИТУАЦИОНИ ПЛАН
LAYOUT PLAN

Размера: Scale: **1:1000**

Фаза пројекта: Design phase: **ИДП** / PD

датум:/date **12.2018.**

Цртеж бр./Drawing No.: 2017-728-САО- 2/3-1.35-1.7-Ц03

ГС
НА ПРИЛАЗУ ПОДВОЖЊАКУ

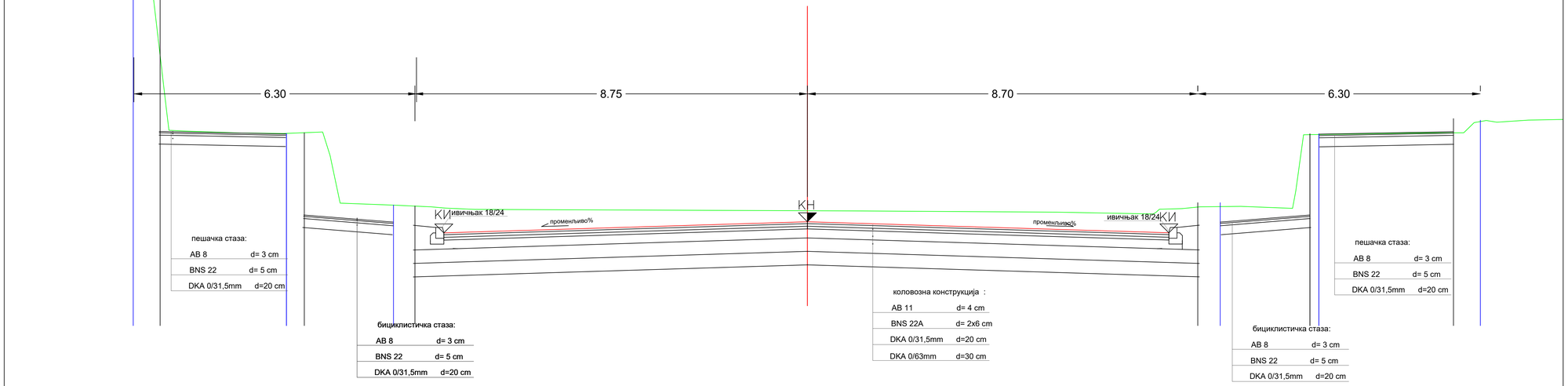

ГС
НА ДЕЛУ ПОДВОЖЊАКА

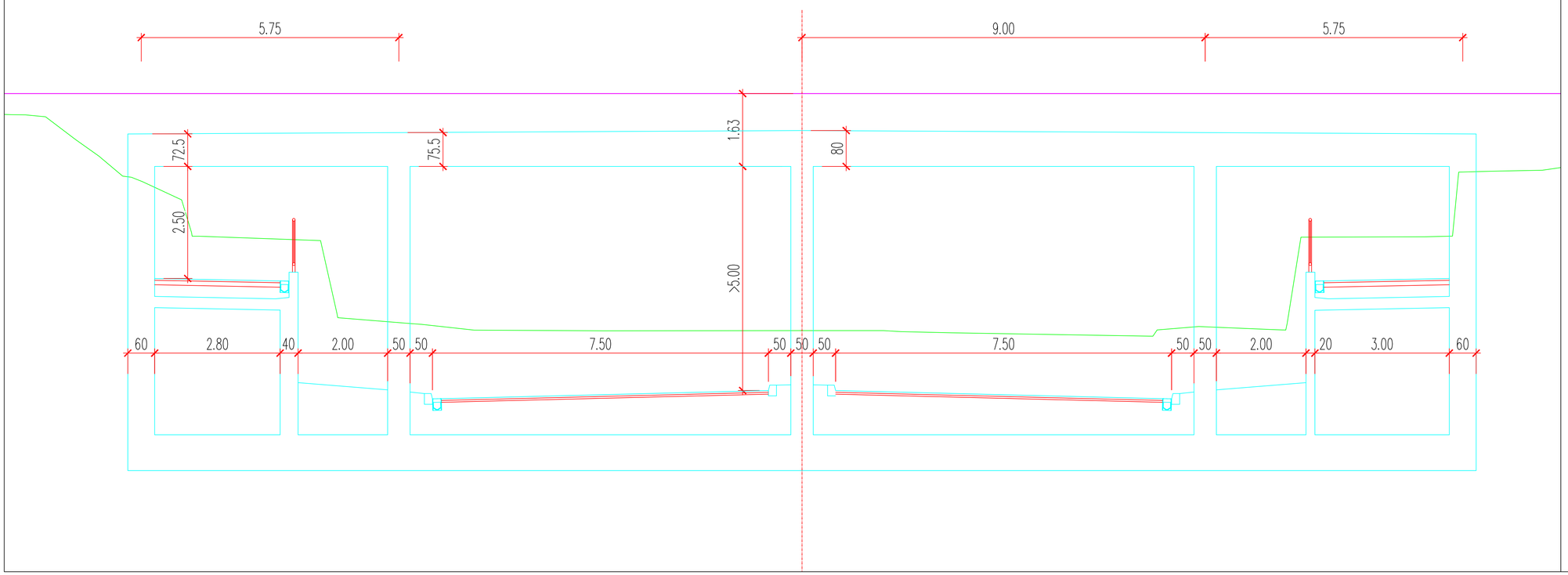

03		
02		
01		
Број/Number	Датум / Date	Опис / Description

Ревизиони блок: / Revision block:

САОБРАЋАЈНИ ИНСТИТУТ ЦИП, д.о.о.
INSTITUTE OF TRANSPORTATION CIP ltd
Немањина 6; 11000 Београд; Србија
Тел: 011/3618-134; Факс: 011/3618-324; web site: www.sicip.co.rs

Организациона јединица:САОБРАЋАЈНИЦЕ/Organization unit:DEPARTMENT OF ROADS AND RAILWAYS

Одговорни пројектант за денивелацију путева:
Responsible designer for road grade separation:

лиценца број:/ license No.: 315 G865 08

Иван Шеваљевић, дипл.инж.грађ.

Сарадници: / Associates:

Маријана Сјекоња, дипл.инж.грађ.
Софија Остојић, дипл.инж.грађ.

Инвеститор пројекта: / Investor:
" ИНФРАСТРУКТУРА ЖЕЛЕЗНИЦЕ СРБИЈЕ " А.Д.
/ " INFRASTRUCTURE RAILWAYS OF SERBIA " JSC
Немањина 6/IV, Београд, / Nemanjina Street 6/IV, Belgrade

Наручилац пројекта: / Employer:
Министарство грађевинарства, саобраћаја и инфраструктуре
Немањина 22 - 26; 11000 Београд; Србија
web site: www.mgsi.gov.rs
Ministry of Construction,Transport and Infrastructure
Nemanjina 22-26 Street; 11000 Belgrade; Serbia
web site: www.mgsi.gov.rs

Објекат: /Structure:
МОДЕРНИЗАЦИЈА ЖЕЛЕЗНИЧКЕ ПРУГЕ
БЕОГРАД - СУБОТИЦА - ДРЖАВНА ГРАНИЦА (КЕЛЕБИЈА)
ДЕОНИЦА НОВИ САД - СУБОТИЦА - ДРЖАВНА ГРАНИЦА (КЕЛЕБИЈА)
MODERNIZATION OF
BELGRADE - SUBOTICA - STATE BORDER (KELEBIA) RAILWAY LINE
SECTION : NOVI SAD - SUBOTICA - STATE BORDER (KELEBIA)

До пројекта: / Part of Design:
ДЕНИВЕЛИСАНИ УКРШТАЈИ И ДЕВИЈАЦИЈЕ ПОСТОЈЕЋИХ ПУТЕВА - ГРАЂЕВИНСКИ ПРОЈЕКАТ
Денивелација ГС Улица Максима Горког – подбрањски мост км 176+274.84 пруге

GRADE SEPARATED CROSSINGS AND ROAD DETOURS - DESIGN OF ROADS
Grade separation of urban road - Maksima Gorkog Street - underpass at km 176+274.84 of the railway line

Унутрашња контрола: / Internal control:
Невенка Ђокић, дипл.инж.грађ.

Главни пројектант: / Chief designer:
Милан Јелкић, дипл.грађ.инж.

Руководилац организационе јединице:
Manager of organization unit:
мр Новица Стојановић, дипл.грађ.инж.

Цртеж:/ Drawing:
НОРМАЛНИ ПОПРЕЧНИ ПРОФИЛИ
STANDARD CROSS SECTIONS

Размера: Scale: 1:50

Фаза пројекта: Design phase: **ИДЛ** / PD

датум:/date **12.2018.**

Цртеж бр./Drawing No.: 2017-728-САО- 2/3-1.35-1.7-Ц04



Број/Number	Датум / Date	Опис / Description
03		
02		
01		

Ревизиони блок: / Revision block:

САОБРАЋАЈНИ ИНСТИТУТ ЦИП, д.о.о.
INSTITUTE OF TRANSPORTATION CIP ltd
Немањина 6; 11000 Београд; Србија
Тел: 011/3618-134; Факс: 011/3618-324; web site: www.sicip.co.rs

Организациона јединица:САОБРАЋАЈНИЦЕ/Organization unit:DEPARTMENT OF ROADS AND RAILWAYS

Одговорни пројектант за денивелације путева:
Responsible designer for road grade separation:
лиценца број:/ license No.: 315 G865 08
Иван Шеваљевић, дипл.инж.грађ.

Сарадници:/ Associates:
Маријана Сјеклоћа, дипл.инж.грађ.
Софија Остојић, дипл.инж.грађ.

Инвеститор пројекта: / Investor:
" ИНФРАСТРУКТУРА ЖЕЛЕЗНИЦЕ СРБИЈЕ " А.Д.
/ " INFRASTRUCTURE RAILWAYS OF SERBIA " JSC
Немањина 6/IV, Београд / Nemanjina Street 6/IV, Belgrade

Наручилац пројекта: / Employer:
Министарство грађевинарства, саобраћаја и инфраструктуре
Немањина 22 - 26; 11000 Београд; Србија
web site: www.mgsi.gov.rs
Ministry of Construction,Transport and Infrastructure
Nemanjina 22-26 Street; 11000 Belgrade; Serbia
web site: www.mgsi.gov.rs

Објекат: /Structure:
МОДЕРНИЗАЦИЈА ЖЕЛЕЗНИЧКЕ ПРУГЕ
БЕОГРАД - СУБОТИЦА - ДРЖАВНА ГРАНИЦА (КЕЛЕБИЈА)
ДЕОНИЦА НОВИ САД - СУБОТИЦА - ДРЖАВНА ГРАНИЦА (КЕЛЕБИЈА)
MODERNIZATION OF
BELGRADE - SUBOTICA - STATE BORDER (KELEBIA) RAILWAY LINE
SECTION : NOVI SAD - SUBOTICA - STATE BORDER (KELEBIA)

Део пројекта / Part of Design:
ДЕНИВЕЛИСАНИ УКРШТАЈИ И ДЕВИЈАЦИЈЕ ПОСТОЈЕЋИХ ПУТЕВА - ГРАЂЕВИНСКИ ПРОЈЕКАТ
Денивелација ГС Улица Максима Горког – подвожњак на км 176+274.84 пруге
GRADE SEPARATED CROSSINGS AND ROAD DETOURS - DESIGN OF ROADS
Grade separation of urban road - Maksima Gorkog Street - underpass at km 176+274.84 of the railway line

Унутрашња контрола: / Internal control:
Невенка Ђокић, дипл.инж.грађ.

Главни пројектант: / Chief designer:
Милан Јелкић, дипл.грађ.инж.

Руководилац организационе јединице:
Manager of organization unit:
мр Новица Стевановић, дипл.грађ.инж.

Цртеж:/ Drawing:
УЗДУЖНИ ПРОФИЛ
LONGITUDINAL SECTION

Размера: Scale: 1:100/1000

Фаза пројекта: Design phase: **ИДП** / PD

датум:/date: **12.2018.**

Цртеж бр./Drawing No.: 2017-728-САО- 2/3-1.35-1.7-Ц05

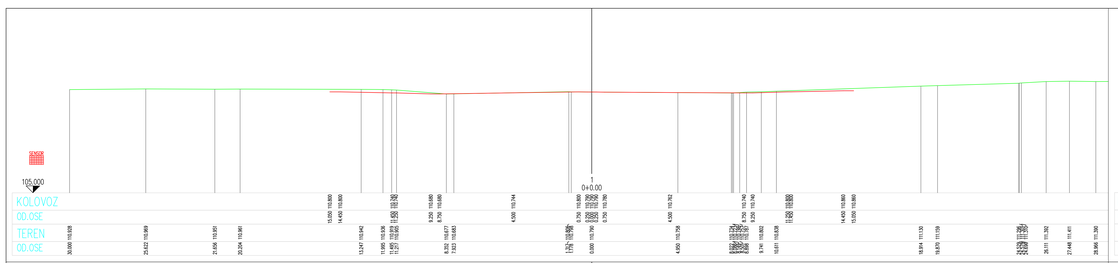

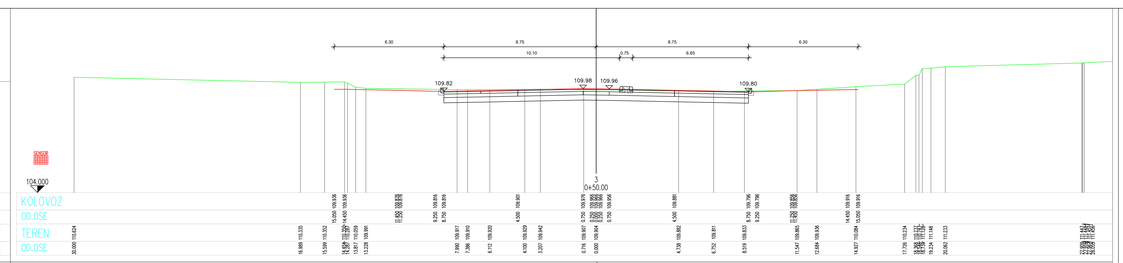

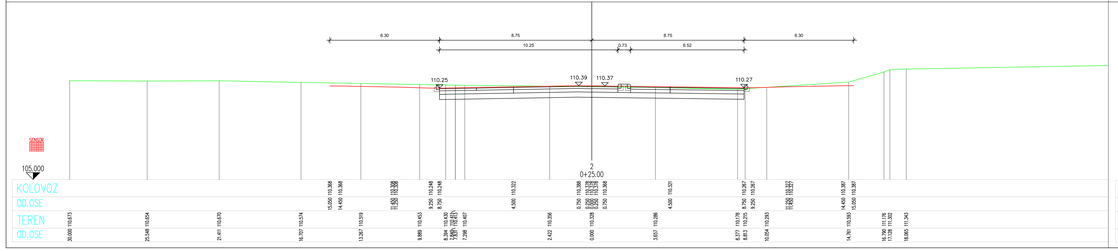

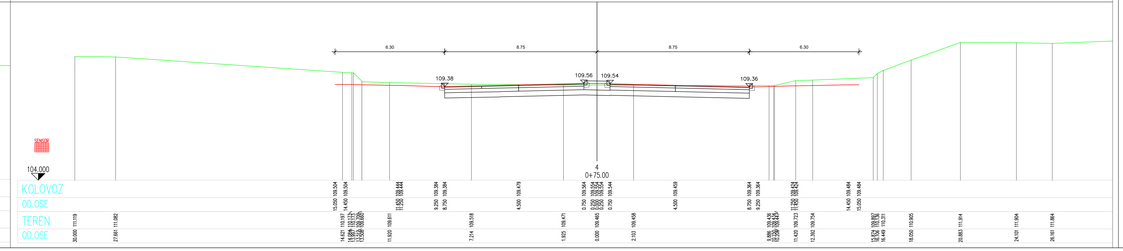

Број/Number	Датум / Date	Опис / Description
03		
02		
01		

Ревизиони блок: / Revision block

САОБРАЋАЈНИ ИНСТИТУТ ЦИП, д.о.о.
INSTITUTE OF TRANSPORTATION CIP ltd
Немањина 6; 11000 Београд; Србија
Тел: 011/3618-134; Факс: 011/3618-324; web site: www.sicip.co.rs

Организациона јединица САОБРАЋАЈ/ЦЕ Organization unit DEPARTMENT OF ROADS AND RAILWAYS

Одговорни пројектант за денивелацију путева
Responsible designer for road grade separation

лиценца број / license No.: 315 G800 08

Иван Шевалијевић, дипл.инж.грађ.

Сарадници / Associates:

Маријана Сјекоња, дипл.инж.грађ.
Софија Остојић, дипл.инж.грађ.

Инвеститор / Investor:
ИНФРАСТРУКТУРА ЖЕЛЕЗНИЦЕ СРБИЈЕ " А.Д.
ИНФРАСТРУКТУРА ЖЕЛЕЗНИЦЕ СРБИЈЕ " А.Д.
Немањина 6/IV, Београд - Nemanjina Street 6/IV, Belgrade

Надлежно министарство / Competent ministry:
Министарство грађевинарства, саобраћаја и инфраструктуре
Немањина 22-26 Београд, 11000 Београд, Србија
Ministry of Construction, Transport and Infrastructure
Nemanjina 22-26 Street, 11000 Belgrade, Serbia

Објекат / Object:
ИЗГРАДЊА ДРУГОГ КОЛОСЕКА ДЕЛИЋ-ПОТОК
БЕОГРАД - СТОЛИЦА - ДРЖАВНА ГРАНИЦА (МЕЂАШИ)
ДЕЛИЋ-ПОТОК - СТОЛИЦА - ДРЖАВНА ГРАНИЦА (МЕЂАШИ)
BELGRADE - SERBIA - LOCK WORKS BEGINNING FROM MAY LINE
DELIĆ-POTOK - STOLICA - STATE BORDER (MEĐAŠI)
Доградња / Part of Project:
ДЕНИВЕЛАЦИЈА ЖЕЛЕЗНИЧКЕ ПРУГЕ ПОТОК-ПЕТРОВ ГРАД - ПАЛАНКА ПРЕКО ЛОЗНИЦЕ
DENIVELACIJA ŽELEZNIČKE PRUGE POTOK - PETROV GRAD - PALANKA PREKO LOZNICE
TR4-21-4-B4 - подпројекат / Podprojekat: - пројекат / Projekat: - подпројекат / Podprojekat:

Унутрашња контрола / Internal control:
Невенка Ћосић, дипл.инж.грађ.

Главни пројектант / Chief designer:
Милан Јелић, дипл.грађ.инж.

Руководилац организационе јединице:
Head of organizational unit:
мр Новица Стевановић, дипл.грађ.инж.

Цртеж / Drawing:
ПОПРЕЧНИ ПРОФИЛИ
CROSS SECTIONS

Размера / Scale: **1:100**

Врста пројекта / Project type: **ИДР / PD**

Датум израде / Date: **12.2018.**

Цртеж бр. / Drawing No.: **2017-735-CAO- 2/3-1.35-1.7-L06**

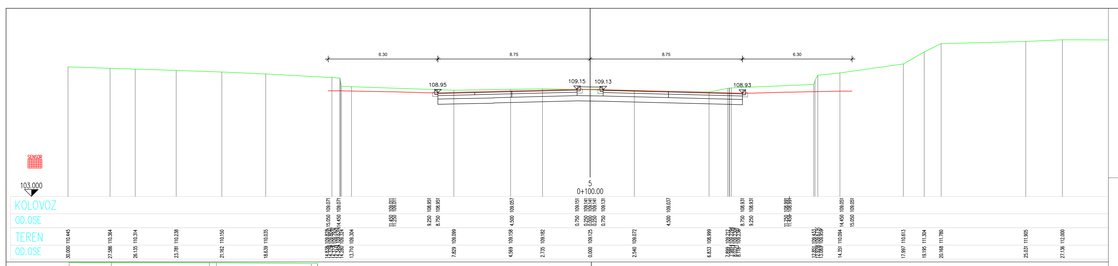

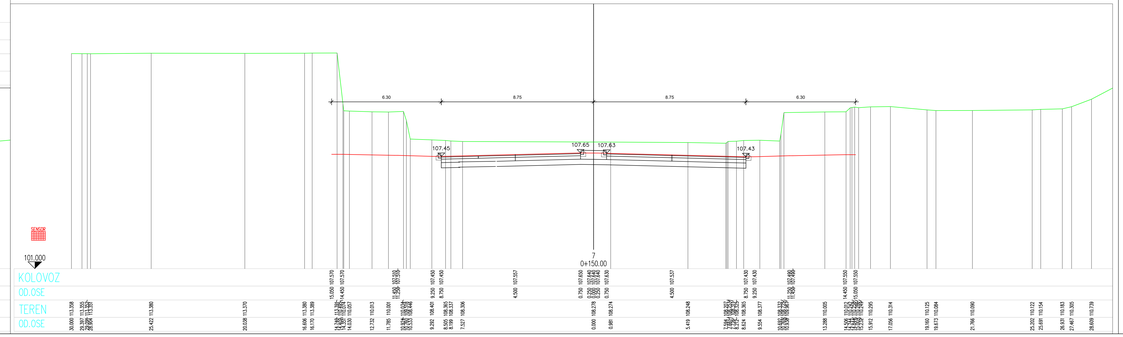

Број/Number	Датум / Date	Опис / Description
03		
02		
01		

Ревизиони блок: / Revision block

САОБРАЋАЈНИ ИНСТИТУТ ЦИП, д.о.о.
INSTITUTE OF TRANSPORTATION CIP ltd
Немањина 6; 11000 Београд; Србија
Тел: 011/3618-134; Факс: 011/3618-324; web site: www.sicip.co.rs

Организациона јединица: САОБРАЋАЈНИЦЕ Organization unit DEPARTMENT OF ROADS AND RAILWAYS

Одговорни пројектант за денивелацију путева
Responsible designer for road grade separation
лиценца број / license No.: 315 G800 08
Иван Шевалијевић, дипл.инж.грађ.

Сарадници / Associates:
Маријана Сјекоња, дипл.инж.грађ.
Софија Остојић, дипл.инж.грађ.

Инвеститор / Investor:
АВАКУМ ПУТЕВИ ЗЕЛЕНИЈЕ СРБИЈЕ * А.Д.
Немањина 9/II, Београд - Nemanjina Street 9/II, Belgrade

Надлежно министарство / Competent ministry:
Министарство грађевинарства, саобраћаја и инфраструктуре
Немањина 22 - 26, 11000 Београд, Србија
Nemanjina 22-26 Street, 11000 Belgrade, Serbia
Ministry of Construction, Transport and Infrastructure

Објекат / Object:
ПРОЈЕКАТ ВИШЕФАЗНОГ ПРУЖ.
БЕОГРАД - СПОТОЊА - ДРЖАВНА ГРАНИЦА (КЕЛЕБИЈА)
ДЕОНИЦА: ЗЕЛЕ - СПОТОЊА - ДРЖАВНА ГРАНИЦА (КЕЛЕБИЈА)
ЗЕЛЕ - СПОТОЊА - ДРЖАВНА ГРАНИЦА (КЕЛЕБИЈА)
MULTIPHASE PROJECT OF A STATE BORDER CROSSING ROAD AND RAILWAY LINE
BELGRADE - SPOTONJA - STATE BORDER (KELEBIJA)
SECTION: ZELE - SPOTONJA - STATE BORDER (KELEBIJA)
Доп.пројекат / Part of Design:
ДЕНИВЕЛАЦИЈА ПОСТОЈЕЋИХ ПУТЕВА, ПРИКЉУЧАКА ВОЉНОГ ДОБОВАЧКОГ ГТС Ранг-Чворишта - Горње - подбрезник на км 0+000 - 7+214.74 - скице
GRADE SEPARATED CROSSINGS AND ROAD SECTIONS - DESIGN OF ROADS
- Grade separated crossing of existing roads with railway at km 0+000 - 7+214.74 of the railway line

Унутрашња контрола: / Internal control:
Невенка Тошић, дипл.инж.грађ.
Главни пројектант / Chief designer:
Милан Јелић, дипл.грађ.инж.
Руководилац организационе јединице:
head of organization unit:
мр Новица Стевановић, дипл.грађ.инж.

Цртеж / Drawing:
ПОПРЕЧНИ ПРОФИЛИ
CROSS SECTIONS

Размера / Scale: 1:100

Број пројекта / Project No.: **ИДП** / PD
Цртеж бр. / Drawing No.: **12.2016.** 2017-735-CAO- 2/3-1.35-1.7-ЦВТ

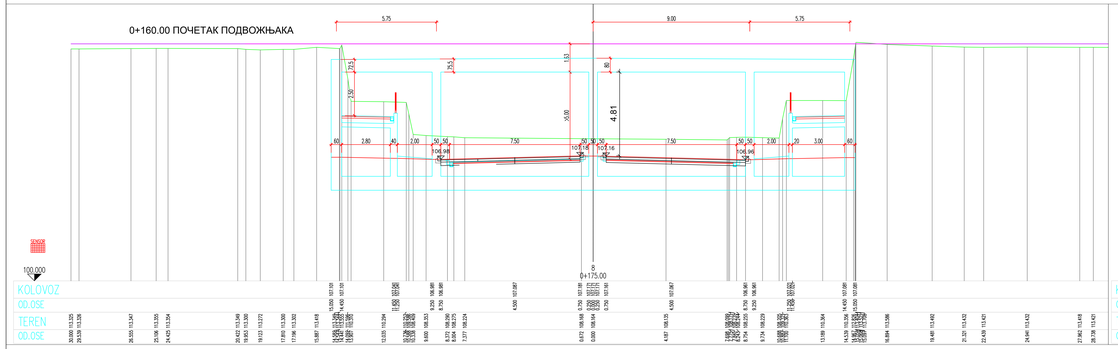

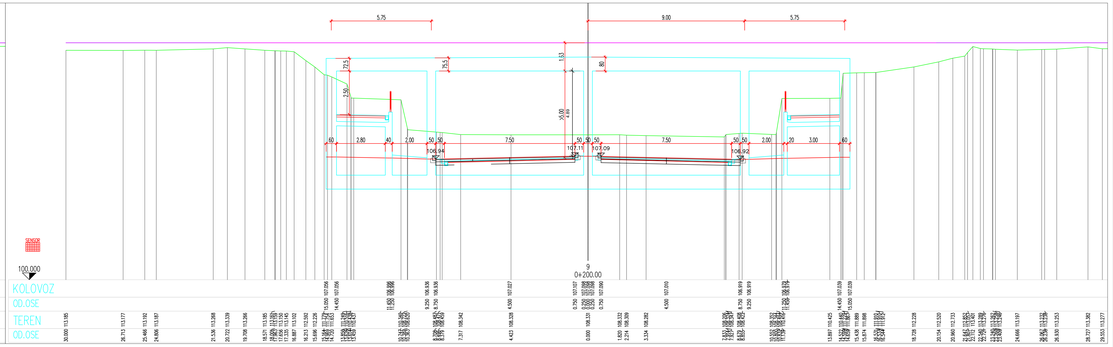

Број/Number	Датум / Date	Опис / Description
03		
02		
01		

Ревизиони блок: / Revision block

САОБРАЋАЈНИ ИНСТИТУТ ЦИП, д.о.о.
INSTITUTE OF TRANSPORTATION CIP ltd
Немањина 6; 11000 Београд; Србија
Тел: 011/3618-134; Факс: 011/3618-324; web site: www.sicip.co.rs

Организациона јединица САОБРАЋАЈИЦЕ Organization unit DEPARTMENT OF ROADS AND RAILWAYS

Одговорни пројектант за денивелацију путева
Responsible designer for road grade separation:
Иван Шевалијевић, дипл.инж.грађ.
лиценца број / license No.: 315 G805 08

Сарадници / Associates:
Маријана Сјекоња, дипл.инж.грађ.
Софија Остојић, дипл.инж.грађ.

Инвеститор / Investor:
ЈАВНО ПРЕДУЗЕЋЕ "ИНФРАСТРУКТУРА ЖЕЛЕЗНИЦЕ СРБИЈЕ" А.Д.
INFRASTRUCTURE RAILWAYS OF SERBIA - JPE
Немањина 6/IV, Београд - Nemanjina Street 6/IV, Belgrade

Надлежно министарство / Competent ministry:
Министарство грађевинарства, саобраћаја и инфраструктуре
Немањина 22-26 Улица 19, 11000 Београд, Србија
Nemanjina 22-26 Street 19, 11000 Belgrade, Serbia
Ministry of Construction, Transport and Infrastructure

Објекат / Object:
ДРЖАВНИ ПУТ I РЕДА БРОЈ 22 (ПОЖАРЕВАЦ-ВЕЛИКО ГРАДИШТЕ)
BEOGRAD - STROTINJA - DRAMSKA PRAMUJA VEZENICA
ZEMUNSKA CESTA - STROTINJA - DRAMSKA PRAMUJA SEVERNAJAK
BELGRADE - SERBIA
BELGRADE - STROTINJA - STATE WORKS BEGINNING FROM MAIN LINE
DRAMSKA PRAMUJA - VEZENICA NORTHERN BYPASS
Деоница / Part of Project:
ДЕНИВЕЛАЦИЈА ПРУЖНОГ ПОТЕЗА ПУТА - ПРЕЛАЗИ ВЕЛИКИ ДИМИТРОВАЦ 1/2 - Канал Мишелук - Горње - не подносе ни ни ни
DEVELOPMENT OF RAILWAY ROAD - OVERPASSES VELIKI DIMITROVAC 1/2 - Canal Mišelukac - Gornje - not withstand

GRADE SEPARATED CROSSINGS AND ROAD SECTURS - DESIGN OF ROADS
Назив пројекта / Name of project: ПРОЈЕКАТ ИЗВЕЗЕ А-11 - ОБИЛАЗНИЦА А-11
PLATOO of the railway line

Унутрашња контрола / Internal control:
Невенка Ћосић, дипл.инж.грађ.

Главни пројектант / Chief designer:
Милан Јелић, дипл.грађ.инж.

Руководилац организационе јединице:
MD Head of organization unit:
мр Новица Стевановић, дипл.грађ.инж.

Цртеж / Drawing:
ПОПРЕЧНИ ПРОФИЛИ
CROSS SECTIONS

Размера / Scale: 1:100

Врста пројекта / Type of project: **ИДЕЈ** / PD

Датум израде / Date of issue: **12.2018.**

Цртеж бр. / Drawing No.: 2017-739-CAO- 2/3-1.35-1.7-L05

0+220.00 KRAJ PODVOŽNJAKA

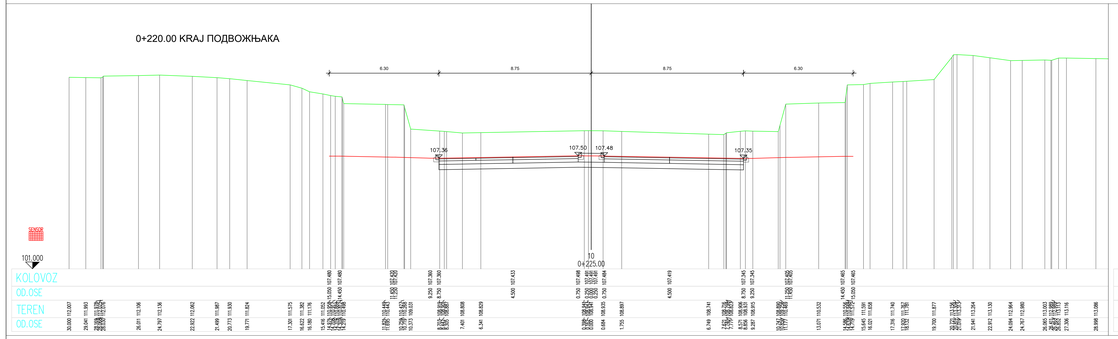

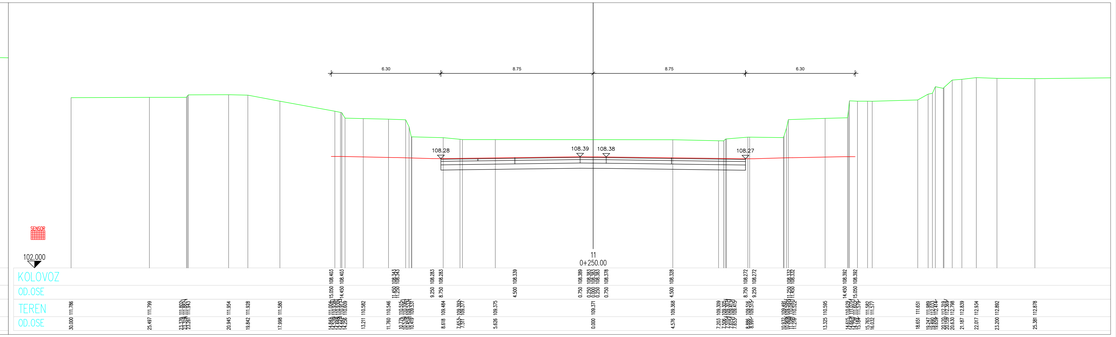

Број/Number	Датум / Date	Опис / Description
03		
02		
01		

Ревизиони блок: / Revision block

САОБРАЋАЈНИ ИНСТИТУТ ЦИП, д.о.о.
INSTITUTE OF TRANSPORTATION CIP ltd
Немањина 6; 11000 Београд; Србија
Тел: 011/3618-134; Факс: 011/3618-324; web site: www.sicip.co.rs

Организациона јединица САОБРАЋАЈНИЦЕ Organization unit DEPARTMENT OF ROADS AND RAILWAYS

Одговорни пројектант за денивелацију путева:
Responsible designer for road grade separation:
лицемска број / license No.: 315 G800 08
Иван Шевалијевић, дипл.инж.грађ.

Сарадници / Associates:
Маријана Сјекоћа, дипл.инж.грађ.
Софија Остојић, дипл.инж.грађ.

Инвеститор / Investor:
ЈАВНО ПРЕДУЗЕЋЕ "ИНФРАСТРУКТУРА ЖЕЛЕЗНИЦЕ СРБИЈЕ" А.Д.
Немањина 6/IV, Београд - Nemanjina 6/IV, Belgrade

Надзорни орган / Supervising authority:
Министарство грађевинарства саобраћаја и инфраструктуре
Немањина 22 - 26, 11000 Београд, Србија
Ministry of Construction, Transport and Infrastructure
Nemanjina 22-26 Street, 11000 Belgrade, Serbia

Објекат / Object:
ПРУГА БЕОГРАД ЗЕМУН (ВИН) - БЕОГРАД СТОЛИЦА - ДРЖАВНА ГРАНИЦА (ХЕРЕВАЦ) ДЕОНИЦА БЕОГРАД СТОЛИЦА - ДРЖАВНА ГРАНИЦА (ХЕРЕВАЦ)
BELGRADE - BORČA - BELGRADE STATION - STATE BORDER (HEREVAC) LINE
SECTION BELGRADE STATION - STATE BORDER (HEREVAC)
Доградња I фазе II етапе
Construction of the first phase of the second stage of the railway line BELGRADE STATION - STATE BORDER (HEREVAC)
Денивелација ТС Ранж Моравац - Горњи – подбрисање на км 74+274 Km route
GRADE SEPARATION CROSSING AND ROAD OUTLAYS - DESIGN OF ROADS
Grade separation of the railway line at the crossing point Ranž Moravac - Upper Underpass at km 74+274 Km of the railway line

Унутрашња контрола: / Internal control:
Невенка Ћосић, дипл.инж.грађ.

Главни пројектант: / Chief designer:
Милан Јелић, дипл.грађ.инж.

Руководилац организационе јединице:
Head of organizational unit:
мр Новица Стевановић, дипл.грађ.инж.

Цртеж / Drawing:
ПОПРЕЧНИ ПРОФИЛИ
CROSS SECTIONS

Размера / Scale: 1:100

Број пројекта / Project No.: **ИДП / FD**

Датум израде / Date: **12.2018.**

Шифра бр. / Drawing No.: 2017-739-CAO- 2/3-1.35-1.7-U29

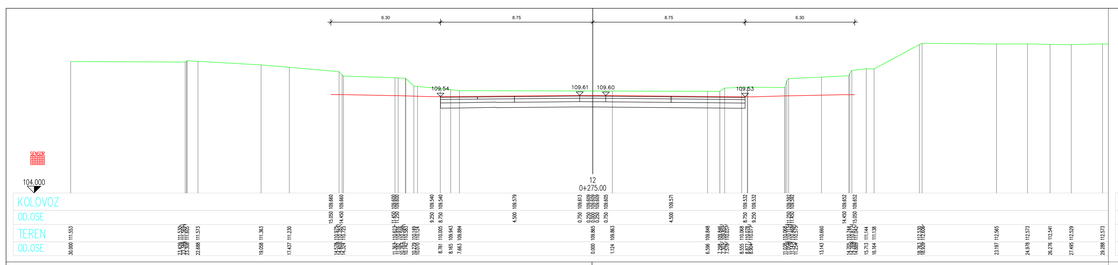

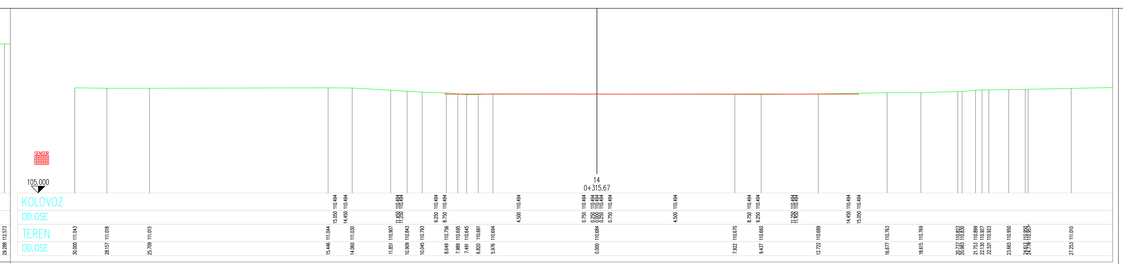

Број/Number	Датум / Date	Опис / Description
03		
02		
01		

Ревизиони блок: / Revision block

САОБРАЋАЈНИ ИНСТИТУТ ЦИП, д.о.о.
INSTITUTE OF TRANSPORTATION CIP ltd
Немањина 6; 11000 Београд; Србија
Тел: 011/3618-134; Факс: 011/3618-324; web site: www.sicip.co.rs

Организациона јединица САОБРАЋАЈНИЦЕ Organization unit DEPARTMENT OF ROADS AND RAILWAYS

Одговорни пројектант за димензионање путева
Responsible designer for road grade separation
лиценца број / license No.: 315 G800 08
Иван Шевалијевић, дипл.инж.грађ.

Сарадници / Associates:
Маријана Сјекоња, дипл.инж.грађ.
Софија Остојић, дипл.инж.грађ.

Инвеститор пројекта / Investor:
АВАЛА ПРОПЕРТИ ИНВЕСТИЦИЈЕ СРБИЈЕ * А.Д.
Београд-Савски венац, Улица Јурија Гагарина бр. 152, Београд - Лаж
Немањина 6/II, Београд - Звездара Street 6/II, Belgrade

Надлежно министарство / Ministry:
Министарство грађевинарства, саобраћаја и инфраструктуре
Немањина 22 - 26, 11000 Београд, Србија
Street 22-26 Nemanjina, 11000 Belgrade, Serbia
Ministry of Construction, Transport and Infrastructure

Објекат / Object:
ИЗГРАДЊА ВИШЕСПРАТНИХ ПОРЕЗ
БЕОГРАД, СТОЧНА - ДРЖАВНА ГРАНИЦА МЕЂЕЊАЦ
ДЕОНИЦА СТАЦИЦА - СТОЧНА - ДРЖАВНА ГРАНИЦА МЕЂЕЊАЦ
BELGRADE - SUVAKA - STATE BORDER MEDJENJAC
SECTION STATION - SUVAKA - STATE BORDER MEDJENJAC
Деоница / Section:
Деоница 1 КМ 0+000 - КМ 0+300 (Стационажа Моравског правца)
Деоница 1 КМ 0+000 - КМ 0+300 (Stationing of the Morava line)
Унутрашња контрола / Internal control:
Невенка Ћосић, дипл.инж.грађ.
Главни пројектант / Chief designer:
Милан Јелић, дипл.грађ.инж.
Руководилац организационе јединице:
Head of organization unit:
мр Новица Стевановић, дипл.грађ.инж.

Цртеж / Drawing:
ПОПРЕЧНИ ПРОФИЛИ
CROSS SECTIONS

Размера / Scale: **1:100**

Врста пројекта / Type of project: **ИДП** / PD
Датум израде / Date: **12.2018.**
Шифра пројекта / Drawing No.: 2017-739-CAO- 2/3-1.35-1.7-L210